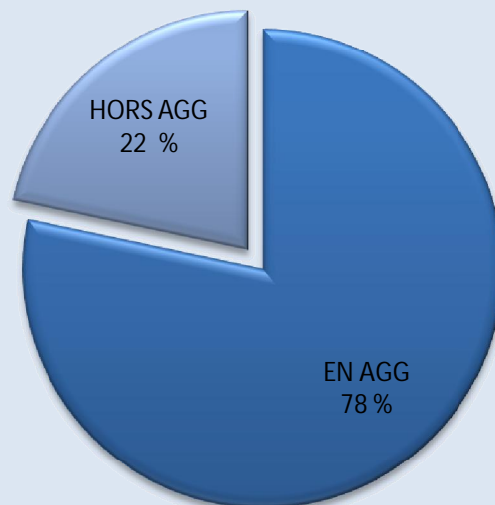


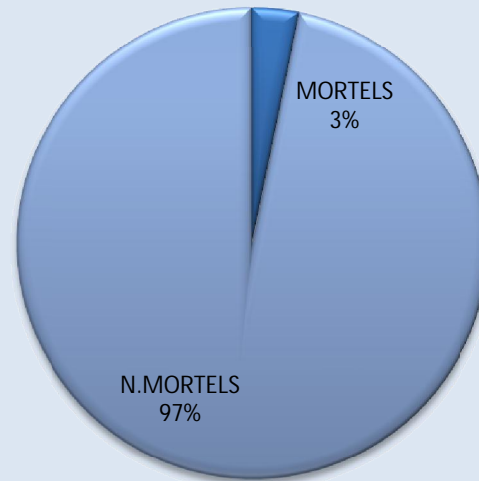
ACCIDENTS CORPORELS 2019

	ACCIDENTS		
	MORTELS	N. MORTELS	TOTAL
EN AGGLOMERATION	1446	78172	79 618
HORS AGGLOMERATION	1801	20225	22 026
TOTAL	3 247	98 397	101 644

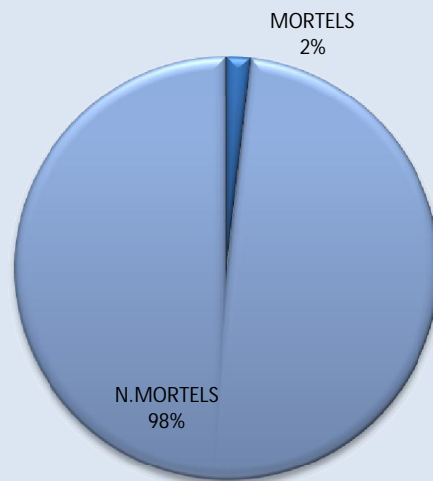
REPARTITION DES ACCIDENTS SELON LE MILIEU 2019



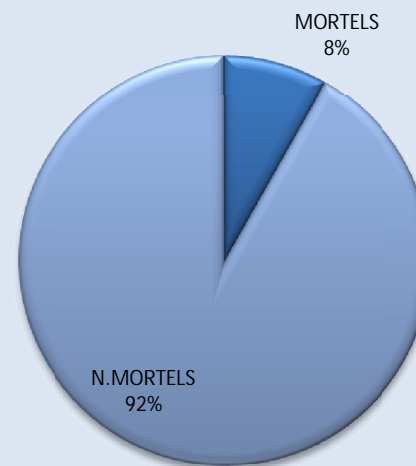
REPARTITION DES ACCIDENTS EN ET HORS AGGLOMERATION SELON LE TYPE



REPARTITION DES ACCIDENTS EN AGGLOMERATION SELON LE TYPE



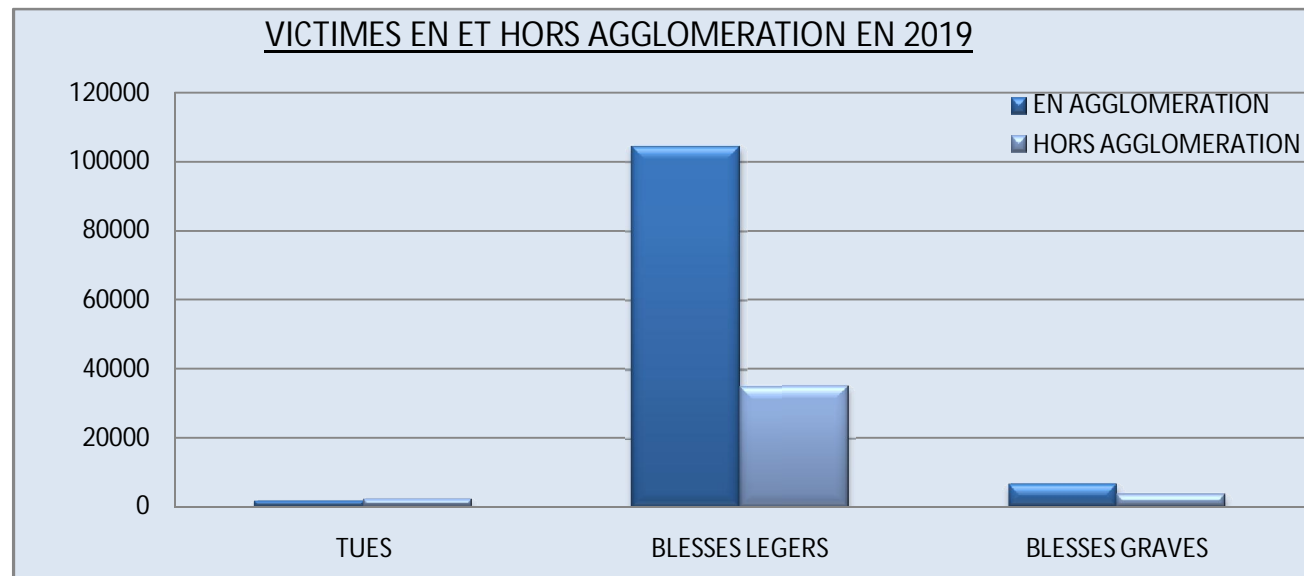
REPARTITION DES ACCIDENTS HORS AGGLOMERATION SELON LE TYPE



VICTIMES

VICTIMES 2018				
	TUES	BLESSES GRAVES	BLESSES LEGERS	TOTAL
EN AGGLOMERATION	1 323	5 514	89 608	96 445
HORS AGGLOMERATION	2 413	4 584	38 292	45 289
TOTAL	3 736	10 098	127 900	141 734

VICTIMES 2019				
	TUES	BLESSES GRAVES	BLESSES LEGERS	TOTAL
EN AGGLOMERATION	1 550	6 432	104 382	112 364
HORS AGGLOMERATION	2 072	3 571	34 957	40 600
TOTAL	3 622	10 003	139 339	152 964



VICTIMES D'ACCIDENTS DE LA CIRCULATION EN 2019

VICTIMES EN AGGLOMERATION



VICTIMES HORS AGGLOMERATION

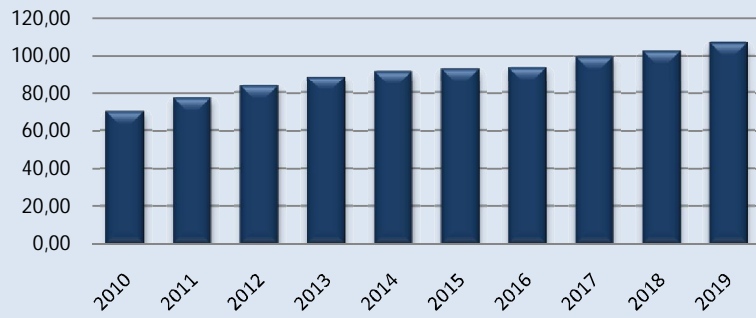


EVOLUTION DES ACCIDENTS ET VICTIMES DE 2010 A 2019

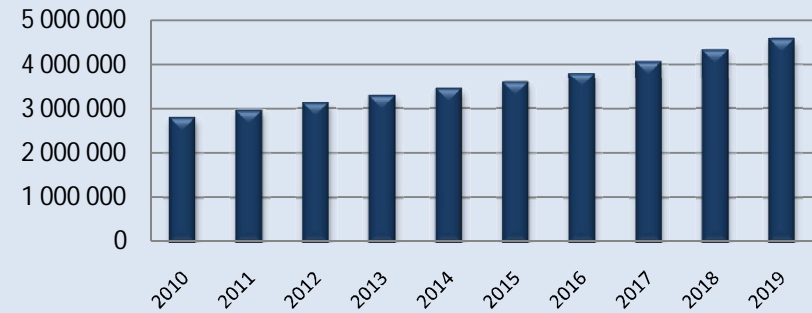
	2010	2011	2012	2013	2014	2015	2016	2017	2018	2019
ACCIDENTS HORS AGGLOMERATION	17361	18960	18949	18341	17149	21027	21638	24069	25114	22026
ACCIDENTS EN AGGLOMERATION	48100	48122	48202	49585	51130	56976	59042	65306	69830	79618
TOTAL ACCIDENTS	65461	67082	67151	67926	68279	78003	80680	89375	94944	101644
ACCIDENTS MORTELS	3181	3636	3531	3265	3021	3365	3317	3274	3292	3247
TUES	3778	4222	4167	3832	3489	3776	3785	3726	3736	3622
BLESSES	98472	102011	102350	102040	101242	115042	119162	130011	137998	149342

EVOLUTION DU PARC, DE LA CIRCULATION , DES ACCIDENTS ET DES TUES DE 2010 A 2019
Circulation (en millions.véhicule KM/Jours)

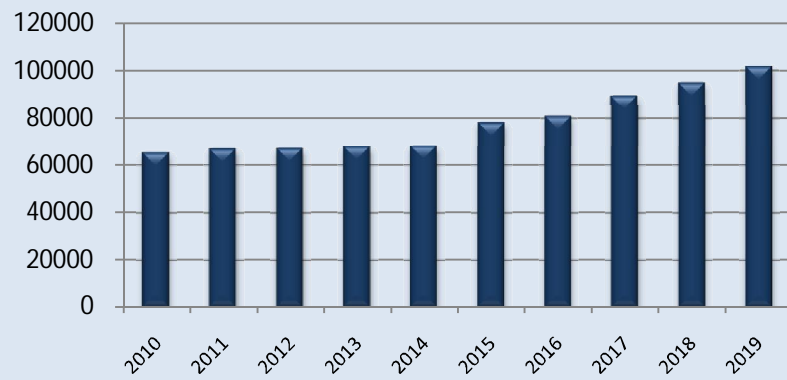
Circulation



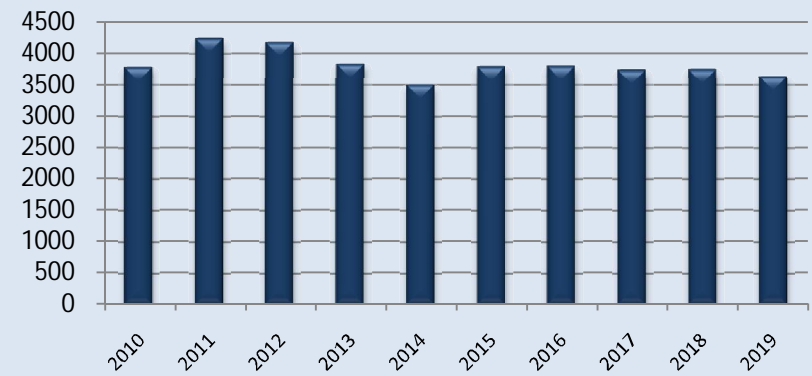
Parc auto



Accidents

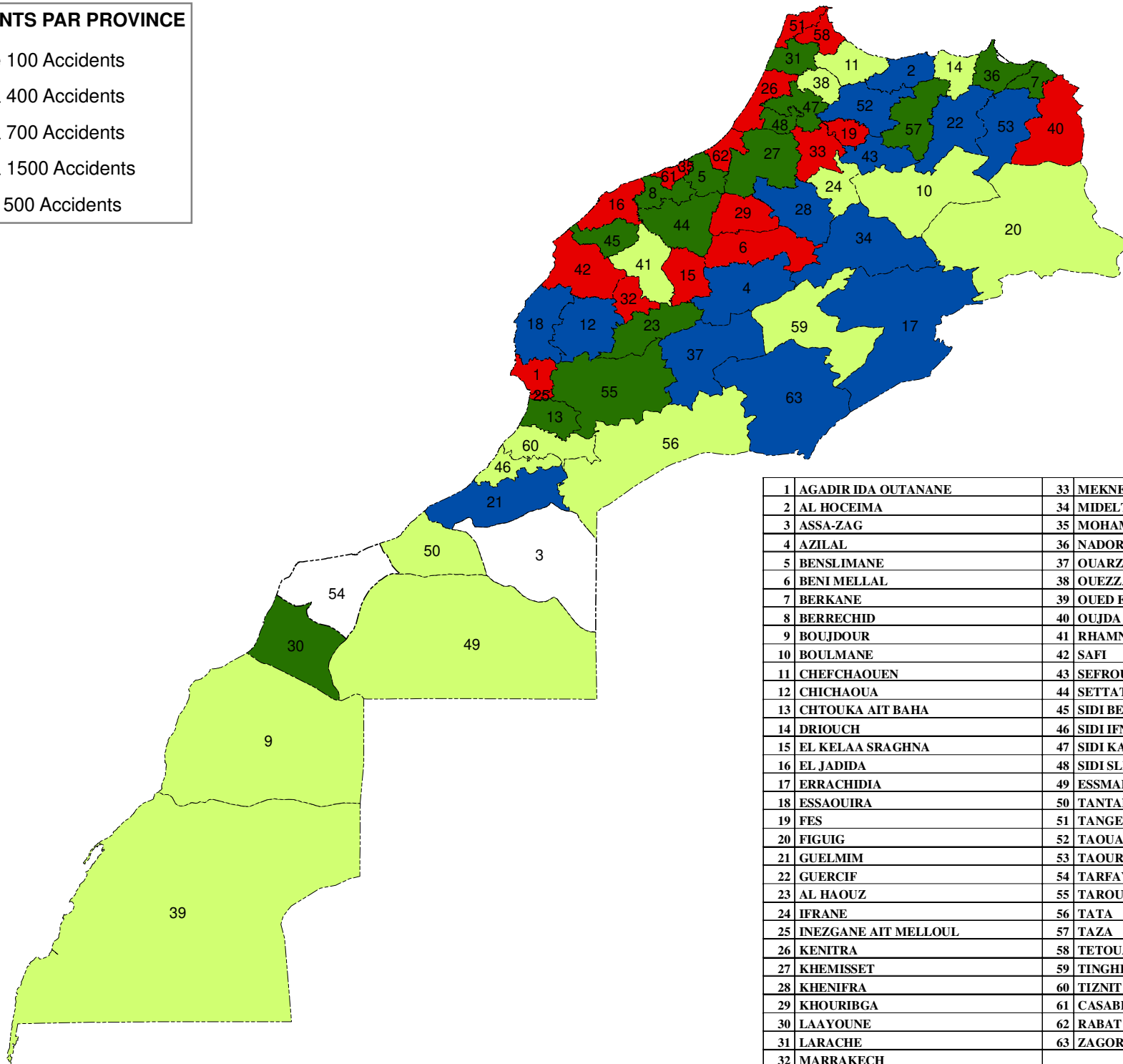


Tués



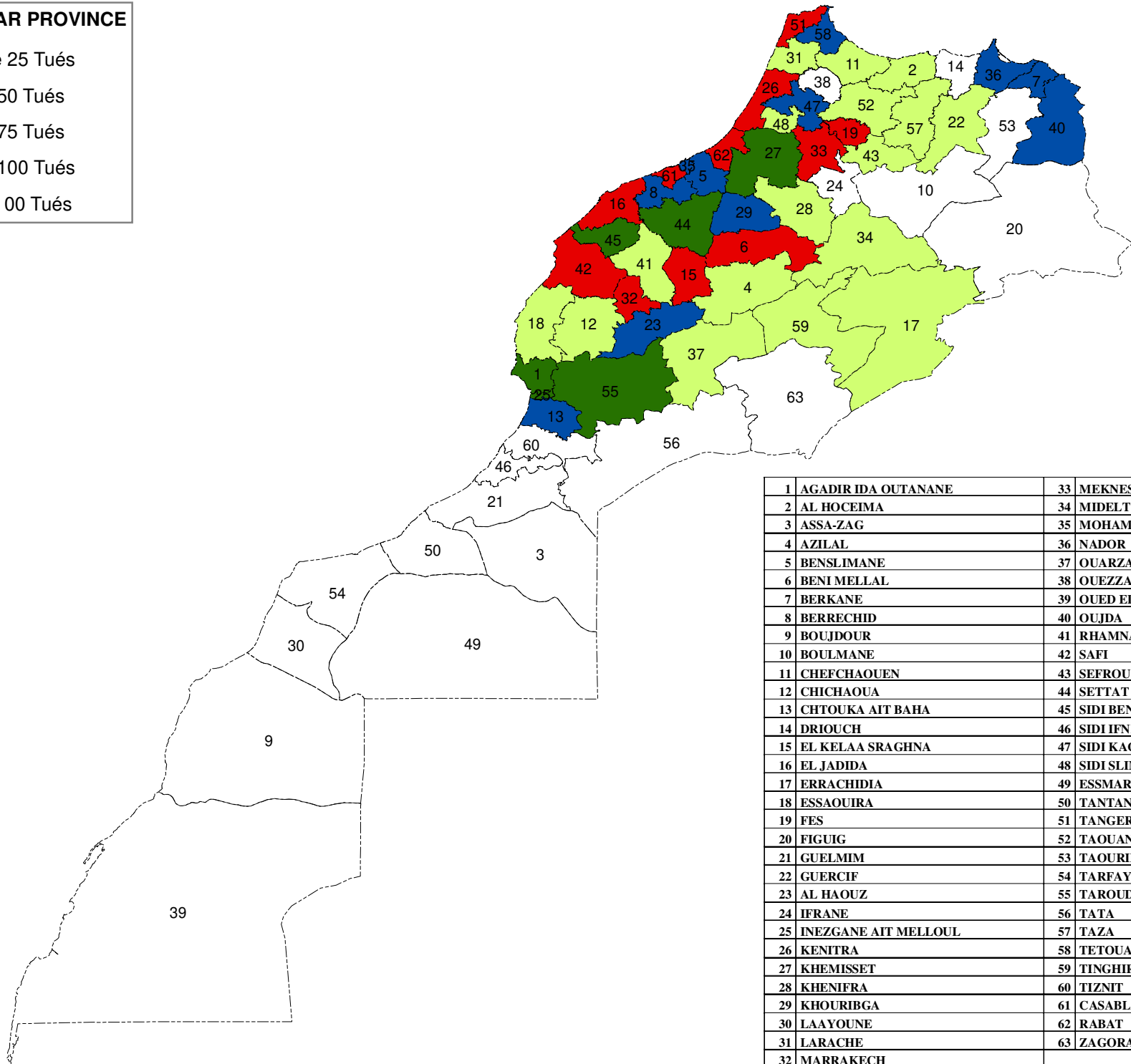
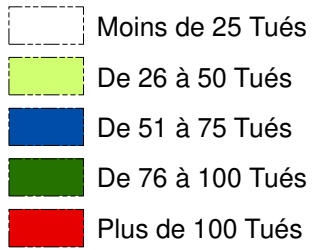
CARTE DES ACCIDENTS PAR PROVINCE

- Moins de 100 Accidents
- De 101 à 400 Accidents
- De 401 à 700 Accidents
- De 701 à 1500 Accidents
- Plus de 1500 Accidents



1	AGADIR IDA OUTANANE	33	MEKNES
2	AL HOCEIMA	34	MIDELT
3	ASSA-ZAG	35	MOHAMMEDIA
4	AZILAL	36	NADOR
5	BENSLIMANE	37	OUARZAZATE
6	BENI MELLAL	38	OUEZZANE
7	BERKANE	39	OUED EDDAHAB LAGOUIRA
8	BERRECHID	40	Oujda
9	BOUJDOUR	41	RHAMNA
10	BOULMANE	42	SAFI
11	CHEFCHAOUEN	43	SEFROU
12	CHICHAOUA	44	SETTAT
13	CHTOUKA AIT BAHA	45	SIDI BENNOUR
14	DRIOUCH	46	SIDI IFNI
15	EL KELAA SRAGHNA	47	SIDI KACEM
16	EL JADIDA	48	SIDI SLIMANE
17	ERRACHIDIA	49	ESSMARA
18	ESSAOUIRA	50	TANTAN
19	FES	51	TANGER
20	FIGUIG	52	TAOUANTE
21	GUELMIM	53	TAOURIRT
22	GUERCIF	54	TARFAYA
23	AL HAOUZ	55	TAROUDANT
24	IFRANE	56	TATA
25	INEZGANE AIT MELLOUL	57	TAZA
26	KENITRA	58	TETOUAN
27	KHEMISSET	59	TINGHIR
28	KHENIFRA	60	TIZNIT
29	KHOURIBGA	61	CASABLANCA
30	LAAYOUNE	62	RABAT
31	LARACHE	63	ZAGORA
32	MARRAKECH		

CARTE DES TUES PAR PROVINCE



1	AGADIR IDA OUTANANE	33	MEKNES
2	AL HOCEIMA	34	MIDELT
3	ASSA-ZAG	35	MOHAMMEDIA
4	AZILAL	36	NADOR
5	BENSLIMANE	37	OUARZAZATE
6	BENI MELLAL	38	OUEZZANE
7	BERKANE	39	OUED EDDAHAB LAGOUIRA
8	BERRECHID	40	OUJDA
9	BOUJDOUR	41	RHAMNA
10	BOULMANE	42	SAFI
11	CHEFCHAOUEN	43	SEFROU
12	CHICHAOUA	44	SETTAT
13	CHTOUKA AIT BAHA	45	SIDI BENNOUR
14	DRIOUCH	46	SIDI IFNI
15	EL KELAA SRAGHNA	47	SIDI KACEM
16	EL JADIDA	48	SIDI SLIMANE
17	ERRACHIDIA	49	ESSMARA
18	ESSAOUIRA	50	TANTAN
19	FES	51	TANGER
20	FIGUIG	52	TAOUANTE
21	GUELMIM	53	TAOURIRT
22	GUERCIF	54	TARFAYA
23	AL HAOUZ	55	TAROUDANT
24	IFRANE	56	TATA
25	INEZGANE AIT MELLOUL	57	TAZA
26	KENITRA	58	TETOUAN
27	KHEMISSET	59	TINGHIR
28	KHENIFRA	60	TIZNIT
29	KHOURIBGA	61	CASABLANCA
30	LAAYOUNE	62	RABAT
31	LARACHE	63	ZAGORA
32	MARRAKECH		

REPARTITION DES ACCIDENTS ET VICTIMES PAR PROVINCES EN ET HORS AGGLOMERATION

PROVINCE	HORS AGGLOMERATION						EN AGGLOMERATION						TOTAL					
	ACCIDENTS			TUES	BLES LEG	BLES GRAV	ACCIDENTS			TUES	BLES LEG	BLES GRAV	ACCIDENTS			TUES	BLES LEG	BLES GRAV
	N.MOR	MORT	TOTAL				N.MOR	MORT	TOTAL				N.MOR	MORT	TOTAL			
PROVINCE DE AGADIR IDA OUTANAN	227	22	249	32	325	16	1987	44	2031	46	2377	100	2214	66	2280	78	2702	116
PROVINCE DE AL HAOUZ	526	36	562	41	725	135	169	15	184	17	231	34	695	51	746	58	956	169
PROVINCE DE ALHOCEIMA	149	15	164	16	247	41	275	11	286	12	304	55	424	26	450	28	551	96
PROVINCE DE ASSA ZAG	15	0	15	0	25	8	13	1	14	1	6	7	28	1	29	1	31	15
PROVINCE DE AZILAL	235	25	260	29	424	32	367	11	378	16	422	69	602	36	638	45	846	101
PROVINCE DE BEN SLIMANE	418	42	460	51	728	92	440	7	447	7	539	62	858	49	907	58	1267	154
PROVINCE DE BENI MELLAL	1079	77	1156	83	1778	168	2222	43	2265	47	3227	173	3301	120	3421	130	5005	341
PROVINCE DE BERKANE	201	18	219	24	293	34	487	8	495	28	628	40	688	26	714	52	921	74
PROVINCE DE BERRECHID	574	42	616	45	1027	72	771	17	788	17	1114	37	1345	59	1404	62	2141	109
PROVINCE DE BOUJDOUR	23	3	26	3	41	4	99	6	105	6	103	33	122	9	131	9	144	37
PROVINCE DE BOULEMANE	95	12	107	14	202	26	89	2	91	2	95	20	184	14	198	16	297	46
PROVINCE DE CHEFCHAOUEN	129	14	143	19	229	31	100	6	106	7	115	28	229	20	249	26	344	59
PROVINCE DE CHICHAOUA	293	25	318	25	431	29	213	12	225	14	258	36	506	37	543	39	689	65
PROVINCE DE CHTOUKA INEZGANE	328	33	361	35	440	78	788	28	816	31	850	157	1116	61	1177	66	1290	235
PROVINCE DE DRIOUCH	93	13	106	17	172	19	40	4	44	4	58	7	133	17	150	21	230	26
PROVINCE DE EL KALAA DES SRAGHNA	500	65	565	75	798	135	1063	27	1090	28	1398	100	1563	92	1655	103	2196	235
PROVINCE DE EL-JADIDA	1120	100	1220	110	2009	156	2857	37	2894	37	4348	153	3977	137	4114	147	6357	309
PROVINCE DE ERRACHIDIA	241	28	269	30	401	40	308	15	323	16	366	55	549	43	592	46	767	95
PROVINCE DE ESSAOUIRA	234	21	255	24	396	53	356	7	363	8	477	20	590	28	618	32	873	73
PROVINCE DE FES	449	27	476	30	802	32	4030	71	4101	76	5860	226	4479	98	4577	106	6662	258
PROVINCE DE FIGUIG	77	8	85	8	167	16	54	5	59	6	71	15	131	13	144	14	238	31
PROVINCE DE GUELMIM	96	13	109	14	186	29	389	2	391	2	452	44	485	15	500	16	638	73
PROVINCE DE GUERCIF	148	15	163	19	323	25	292	8	300	10	321	57	440	23	463	29	644	82
PROVINCE DE IFRANE	140	8	148	8	269	35	139	2	141	2	200	22	279	10	289	10	469	57
PROVINCE DE INEZGANE	186	13	199	13	275	28	728	25	753	27	813	138	914	38	952	40	1088	166
PROVINCE DE KENITRA	937	89	1026	111	1740	124	2582	39	2621	41	3729	185	3519	128	3647	152	5469	309
PROVINCE DE KHEMISSSET	615	56	671	66	1257	94	807	18	825	18	1145	57	1422	74	1496	84	2402	151
PROVINCE DE KHENIFRA	209	14	223	14	375	39	412	15	427	16	475	61	621	29	650	30	850	100
PROVINCE DE KHOURIBGA	225	28	253	28	466	65	1250	24	1274	25	1885	104	1475	52	1527	53	2351	169
PROVINCE DE LAAYOUNE	37	5	42	7	69	15	656	14	670	15	854	72	693	19	712	22	923	87
PROVINCE DE LARACHE	268	17	285	19	573	45	643	15	658	17	841	124	911	32	943	36	1414	169
PROVINCE DE MARRAKECH	957	67	1024	70	1278	207	4391	143	4534	147	5445	642	5348	210	5558	217	6723	849
PROVINCE DE MEKNES	643	62	705	74	1241	115	2314	48	2362	53	3142	267	2957	110	3067	127	4383	382
PROVINCE DE MIDELT	191	19	210	25	373	40	220	10	230	10	253	34	411	29	440	35	626	74
PROVINCE DE MOHAMMADIA	691	45	736	52	1027	48	1064	15	1079	17	1398	50	1755	60	1815	69	2425	98
PROVINCE DE NADOR	235	31	266	33	381	39	492	22	514	23	516	116	727	53	780	56	897	155
PROVINCE DE OUARZAZATE	183	18	201	18	308	32	261	10	271	10	357	19	444	28	472	28	665	51
PROVINCE DE OUAZZANE	149	8	157	8	272	36	131	3	134	3	164	10	280	11	291	11	436	46
PROVINCE DE OUED EDDAHAB	59	6	65	8	103	29	208	12	220	14	229	34	267	18	285	22	332	63
PROVINCE DE OUJDA	172	13	185	13	278	40	1412	37	1449	39	1572	286	1584	50	1634	52	1850	326
PROVINCE DE RHAMNA	207	34	241	36	412	57	29	3	32	3	39	8	236	37	273	39	451	65

REPARTITION DES ACCIDENTS ET VICTIMES PAR PROVINCES EN ET HORS AGGLOMERATION

PROVINCE	HORS AGGLOMERATION						EN AGGLOMERATION						TOTAL					
	ACCIDENTS			TUES	BLES LEG	BLES GRAV	ACCIDENTS			TUES	BLES LEG	BLES GRAV	ACCIDENTS			TUES	BLES LEG	BLES GRAV
	N.MOR	MORT	TOTAL				N.MOR	MORT	TOTAL				N.MOR	MORT	TOTAL			
PROVINCE DE SAFI	569	68	637	79	1050	131	1818	35	1853	35	2569	251	2387	103	2490	114	3619	382
PROVINCE DE SEFROU	259	17	276	22	532	48	312	6	318	6	390	22	571	23	594	28	922	70
PROVINCE DE SETTAT	506	51	557	60	968	54	748	17	765	17	1046	24	1254	68	1322	77	2014	78
PROVINCE DE SIDI BENNOUR	448	58	506	69	818	78	516	10	526	10	716	19	964	68	1032	79	1534	97
PROVINCE DE SIDI IFNI	75	6	81	6	106	17	78	2	80	2	75	23	153	8	161	8	181	40
PROVINCE DE SIDI KACEM	419	45	464	53	786	103	328	5	333	5	489	36	747	50	797	58	1275	139
PROVINCE DE SIDI SLIMANE	258	18	276	21	555	29	428	14	442	14	629	43	686	32	718	35	1184	72
PROVINCE DE SMARA	17	1	18	1	39	1	101	3	104	5	109	50	118	4	122	6	148	51
PROVINCE DE TAN TAN	41	13	54	14	82	15	260	2	262	3	315	23	301	15	316	17	397	38
PROVINCE DE TANGER	226	25	251	26	405	48	2794	83	2877	92	4062	276	3020	108	3128	118	4467	324
PROVINCE DE TAOUNATE	314	21	335	29	619	91	116	8	124	8	144	14	430	29	459	37	763	105
PROVINCE DE TAOURIRT	75	8	83	9	148	25	314	7	321	7	375	50	389	15	404	16	523	75
PROVINCE DE TARFAYA	59	7	66	12	103	45	18	2	20	2	24	6	77	9	86	14	127	51
PROVINCE DE TAROUDANT	307	49	356	53	522	54	418	27	445	30	533	85	725	76	801	83	1055	139
PROVINCE DE TATA	68	11	79	13	103	20	42	4	46	4	39	17	110	15	125	17	142	37
PROVINCE DE TAZA	228	10	238	30	402	67	759	13	772	13	1243	14	987	23	1010	43	1645	81
PROVINCE DE TETOUAN	277	17	294	19	463	50	1383	47	1430	47	1876	88	1660	64	1724	66	2339	138
PROVINCE DE TINGHIR	164	24	188	26	257	33	101	9	110	11	108	43	265	33	298	37	365	76
PROVINCE DE TIZNIT	106	15	121	18	202	16	245	7	252	7	257	55	351	22	373	25	459	71
PROVINCE DE ZAGORA	197	20	217	21	292	70	194	4	198	4	208	63	391	24	415	25	500	133
WILAYA DE GRAND CASABLANCA	1225	66	1291	69	1834	113	22387	215	22602	222	29569	1071	23612	281	23893	291	31403	1184
WILAYA DE RABAT-SALE	1033	64	1097	75	1805	104	9664	84	9748	88	12929	402	10697	148	10845	163	14734	506
TOTAL GENERAL	20225	1801	22026	2072	34957	3571	78172	1446	79618	1550	104382	6432	98397	3247	101644	3622	139339	10003

REPARTITION DES VICTIMES PAR CATEGORIE D'USAGERS ET PAR PROVINCES

PROVINCE	BLESSES LEGRS ET GRAVES										TUES									
	PIETON	BICYCL	MOTO	VOITURE	CAMION	BUS	CAR	AGRI	AUTRES	TOTAL	PIETON	BICYCL	MOTO	VOITURE	CAMION	BUS	CAR	AGRI	AUTRE	TOTAL
PROVINCE DE AGADIR IDA OUTANAN	502	141	1491	633	27	3	0	0	21	2818	17	5	28	17	9	0	0	0	2	78
PROVINCE DE AL HAOUZ	154	44	621	271	13	1	1	4	16	1125	11	3	25	15	1	0	0	1	2	58
PROVINCE DE ALHOCEIMA	133	23	106	342	9	7	27	0	0	647	14	0	4	8	2	0	0	0	0	28
PROVINCE DE ASSA ZAG	10	0	6	28	0	0	1	0	1	46	0	0	1	0	0	0	0	0	0	1
PROVINCE DE AZILAL	217	40	328	302	28	0	0	0	32	947	7	0	18	13	4	0	0	0	3	45
PROVINCE DE BEN SLIMANE	208	74	371	661	46	18	2	3	38	1421	13	4	13	24	4	0	0	0	0	58
PROVINCE DE BENI MELLAL	780	530	2087	1661	73	27	10	12	166	5346	32	9	51	28	4	0	0	2	4	130
PROVINCE DE BERKANE	128	83	385	339	12	3	1	2	42	995	7	2	8	29	3	0	0	0	3	52
PROVINCE DE BERRECHID	341	107	623	1023	81	22	4	5	44	2250	12	3	19	25	2	0	0	0	1	62
PROVINCE DE BOUJDOUR	31	5	59	65	12	0	0	0	9	181	1	0	3	3	1	0	0	0	1	9
PROVINCE DE BOULEMANE	46	19	61	154	46	0	0	2	15	343	2	0	0	8	5	0	0	0	1	16
PROVINCE DE CHEFCHAOUEN	75	8	33	265	11	0	0	3	8	403	6	1	3	15	0	0	0	0	1	26
PROVINCE DE CHICHAOUA	110	32	241	305	45	0	4	0	17	754	6	1	12	12	6	0	1	0	1	39
PROVINCE DE CHTOUKA INEZGANE	325	130	681	307	20	11	0	1	50	1525	14	6	33	11	0	0	1	0	1	66
PROVINCE DE DRIOUCH	21	7	45	146	19	0	13	0	5	256	5	0	3	9	3	0	0	0	1	21
PROVINCE DE EL KALAA DES SRAGHNA	313	200	1172	593	43	0	1	4	105	2431	22	10	40	22	4	0	0	0	5	103
PROVINCE DE EL-JADIDA	872	318	2422	2542	149	31	58	10	264	6666	41	7	43	43	2	0	4	1	6	147
PROVINCE DE ERRACHIDIA	115	112	272	319	22	6	3	0	13	862	10	7	18	10	1	0	0	0	0	46
PROVINCE DE ESSAOUIRA	168	52	305	292	27	13	53	1	35	946	5	1	9	12	0	0	3	1	1	32
PROVINCE DE FES	1710	196	2829	1802	96	36	8	3	240	6920	41	4	37	17	2	0	0	1	4	106
PROVINCE DE FIGUIG	18	9	57	160	5	1	1	0	18	269	2	0	0	7	3	0	0	1	1	14
PROVINCE DE GUELMIM	149	55	222	234	26	7	0	0	18	711	1	1	4	8	1	0	0	0	1	16
PROVINCE DE GUERCIF	134	58	97	367	17	20	3	0	30	726	2	2	8	14	0	0	0	0	3	29
PROVINCE DE IFRANE	74	14	50	352	15	6	0	2	13	526	2	0	1	5	1	0	0	0	1	10
PROVINCE DE INEZGANE	244	125	557	246	28	5	3	4	42	1254	12	6	9	12	0	0	0	0	1	40
PROVINCE DE KENITRA	852	430	1493	2406	114	44	44	13	382	5778	50	6	22	64	3	0	2	1	4	152
PROVINCE DE KHEMISSET	388	137	362	1427	84	25	19	4	107	2553	17	6	7	44	6	0	0	2	2	84
PROVINCE DE KHENIFRA	208	52	214	421	23	10	3	2	17	950	11	0	9	6	2	0	1	0	1	30
PROVINCE DE KHOURIBGA	385	210	825	988	32	0	14	2	64	2520	15	6	13	17	1	0	0	1	0	53
PROVINCE DE LAAYOUNE	218	55	254	470	8	1	2	0	2	1010	5	1	5	9	0	0	0	0	2	22
PROVINCE DE LARACHE	286	93	245	819	35	16	1	0	88	1583	15	1	4	13	1	0	0	0	2	36
PROVINCE DE MARRAKECH	793	331	5289	976	57	9	19	1	97	7572	46	12	129	25	2	0	0	0	3	217
PROVINCE DE MEKNES	888	233	1002	2263	125	44	0	5	205	4765	36	10	19	53	5	0	0	0	4	127
PROVINCE DE MIDELT	105	40	131	371	32	0	3	11	7	700	8	2	5	16	1	0	0	1	2	35
PROVINCE DE MOHAMMADIA	380	117	1096	734	59	4	27	3	103	2523	23	2	18	19	3	1	2	0	1	69
PROVINCE DE NADOR	226	42	212	526	25	2	1	0	18	1052	16	2	17	18	2	0	0	0	1	56
PROVINCE DE OUARZAZATE	88	37	285	246	18	18	13	0	11	716	6	0	10	8	1	0	1	0	2	28
PROVINCE DE OUAZZANE	110	16	40	296	15	0	0	1	4	482	3	0	2	6	0	0	0	0	0	11
PROVINCE DE OUED EDDAHAB (ADDA)	72	8	109	181	12	0	1	2	10	395	2	0	4	15	1	0	0	0	0	22

REPARTITION DES VICTIMES PAR CATEGORIE D'USAGERS ET PAR PROVINCES

PROVINCE	BLESSES LEGRS ET GRAVES										TUES									
	PIETON	BICYCL	MOTO	VOITURE	CAMION	BUS	CAR	AGRI	AUTRES	TOTAL	PIETON	BICYCL	MOTO	VOITURE	CAMION	BUS	CAR	AGRI	AUTRE	TOTAL
PROVINCE DE OUJDA	431	169	851	587	40	31	0	2	65	2176	19	5	16	9	0	0	0	0	3	52
PROVINCE DE RHAMNA	30	4	103	308	34	0	29	1	7	516	2	2	11	18	4	0	1	0	1	39
PROVINCE DE SAFI	497	128	1855	1252	106	14	6	6	137	4001	26	0	46	29	8	0	0	0	5	114
PROVINCE DE SEFROU	174	33	194	454	67	0	0	0	70	992	6	2	5	12	1	0	0	1	1	28
PROVINCE DE SETTAT	299	43	536	1067	66	9	3	7	62	2092	29	2	11	31	1	1	0	2	0	77
PROVINCE DE SIDI BENNOUR	197	100	619	569	40	2	14	6	84	1631	16	4	23	32	1	0	0	1	2	79
PROVINCE DE SIDI IFNI	33	13	70	87	11	0	0	2	5	221	0	0	4	2	0	0	0	0	2	8
PROVINCE DE SIDI KACEM	169	82	275	684	56	0	8	22	118	1414	17	6	12	13	5	0	0	2	3	58
PROVINCE DE SIDI SLIMANE	233	83	217	454	54	8	14	2	191	1256	12	4	4	12	0	0	0	1	2	35
PROVINCE DE SMARA	28	10	76	62	18	0	0	0	5	199	2	0	1	3	0	0	0	0	0	6
PROVINCE DE TAN TAN	102	37	132	123	24	0	0	0	17	435	2	1	4	9	1	0	0	0	0	17
PROVINCE DE TANGER	1250	123	822	2219	117	177	18	1	64	4791	58	4	17	27	2	5	1	0	4	118
PROVINCE DE TAOUNATE	137	7	80	435	86	0	105	4	14	868	6	1	2	13	6	0	5	2	2	37
PROVINCE DE TAOURIRT	140	30	178	224	4	0	0	0	22	598	4	3	4	4	0	0	0	0	1	16
PROVINCE DE TARFAYA	8	2	13	129	25	0	0	0	1	178	1	0	0	11	1	0	0	0	1	14
PROVINCE DE TAROUDANT	141	121	453	379	48	9	28	0	15	1194	15	12	26	19	5	0	2	0	4	83
PROVINCE DE TATA	21	5	79	60	5	0	0	0	9	179	2	1	8	6	0	0	0	0	0	17
PROVINCE DE TAZA	371	44	211	952	60	9	33	1	45	1726	10	1	2	8	2	0	18	1	1	43
PROVINCE DE TETOUAN	697	91	369	1207	65	17	3	0	28	2477	31	6	10	18	1	0	0	0	0	66
PROVINCE DE TINGHIR	67	27	142	175	15	0	0	1	14	441	10	4	12	10	0	0	0	0	1	37
PROVINCE DE TIZNIT	68	45	187	208	20	0	0	1	1	530	3	0	9	9	2	0	0	1	1	25
PROVINCE DE ZAGORA	104	53	261	140	38	12	0	1	24	633	10	1	7	5	2	0	0	0	0	25
WILAYA DE GRAND CASABLANCA	5963	725	17757	7123	264	173	40	8	534	32587	112	9	120	41	6	0	0	1	2	291
WILAYA DE RABAT-SALE	2628	601	5501	5953	147	61	22	2	325	15240	58	3	39	56	1	1	0	0	5	163
TOTAL	25665	6759	57659	50384	2919	912	663	167	4214	149342	989	191	1047	1077	135	8	42	24	109	3622

REPARTITION DES ACCIDENTS ET VICTIMES PAR PROVINCES ET AGGLOMERATIONS

PROVINCE ET AGGLOMERATION	HORS AGGLOMERATION						EN AGGLOMERATION						EN ET HORS AGGLOMERATION					
	ACCIDENTS			TUES	BL	BG	ACCIDENTS			TUES	BL	BG	ACCIDENTS			TUES	BL	BG
	N.M	MORT	TOTAL				N.M	MORT	TOTAL				N.M	MORT	TOTAL			
TAGLEFT							8	0	8	0	8	1	8	0	8	0	8	1
TABANT							1	0	1	0	1	0	1	0	1	0	1	0
SIDI YAAGOUB							1	0	1	0	1	0	1	0	1	0	1	0
OUAOULA							3	0	3	0	4	0	3	0	3	0	4	0
OUAQUIZEGHT							13	0	13	0	15	0	13	0	13	0	15	0
IMIN IFRI							1	0	1	0	1	0	1	0	1	0	1	0
IMADDAHENE							2	0	2	0	2	0	2	0	2	0	2	0
FETYOUAKA							2	0	2	0	3	1	2	0	2	0	3	1
DEMNATE							99	1	100	1	94	22	99	1	100	1	94	22
CENTRE BENI AYAT							15	0	15	0	22	4	15	0	15	0	22	4
BZOU							13	0	13	0	20	3	13	0	13	0	20	3
BINE EL OUIDANE							1	0	1	0	3	0	1	0	1	0	3	0
AZILAL							167	6	173	10	192	26	167	6	173	10	192	26
AIT TAMLIL							2	0	2	0	3	0	2	0	2	0	3	0
AIT OUKABLI							1	0	1	0	1	0	1	0	1	0	1	0
AIT M'HAMED							1	1	2	2	1	5	1	1	2	2	1	5
AIT CHOUARIT							2	0	2	0	4	0	2	0	2	0	4	0
AIT BOUALI							1	1	2	1	1	2	1	1	2	1	1	2
AIT AATAB							6	1	7	1	10	0	6	1	7	1	10	0
AFOURER							21	1	22	1	25	4	21	1	22	1	25	4
TOTAL	235	25	260	29	424	32	367	11	378	16	422	69	602	36	638	45	846	101
PROVINCE DE BEN SLIMANE	418	42	460	51	728	92	0	0	0	0	0	0	418	42	460	51	728	92
TLAT ZIAIDA							1	0	1	0	2	0	1	0	1	0	2	0
OULED ZIANE							1	0	1	0	1	0	1	0	1	0	1	0
MELLILA							6	0	6	0	9	1	6	0	6	0	9	1
JEMAA FEDALATE							5	0	5	0	6	0	5	0	5	0	6	0
EL MANSOURIA							8	1	9	1	15	0	8	1	9	1	15	0
BOUZNKA							144	0	144	0	148	46	144	0	144	0	148	46
BEN SLIMANE							275	6	281	6	358	15	275	6	281	6	358	15
TOTAL	418	42	460	51	728	92	440	7	447	7	539	62	858	49	907	58	1267	154
PROVINCE DE BENI MELLAL	1079	77	1156	83	1778	168	0	0	0	0	0	0	1079	77	1156	83	1778	168
ZAOUJA CHEIKH							13	0	13	0	14	1	13	0	13	0	14	1
TANOUGHA							3	0	3	0	3	0	3	0	3	0	3	0
TAGHZIRTE							9	1	10	1	22	1	9	1	10	1	22	1
SOUK ES SEBT OULAD NEMMA							391	8	399	8	554	76	391	8	399	8	554	76
SIDI JABEUR							8	0	8	0	12	0	8	0	8	0	12	0
SIDI AISSA							31	3	34	3	52	1	31	3	34	3	52	1
OULED ZMAM							11	0	11	0	14	0	11	0	11	0	14	0
OULED YOUSSEF							2	0	2	0	3	1	2	0	2	0	3	1
OULED SAID EL OUED							1	0	1	0	1	1	1	0	1	0	1	1
OULED M'BAREK							18	3	21	3	46	3	18	3	21	3	46	3
OULED AYAD							61	2	63	2	84	0	61	2	63	2	84	0
OULED AYACHE							14	0	14	0	15	2	14	0	14	0	15	2
OULED ABDELLAH							1	0	1	0	1	0	1	0	1	0	1	0
KASBA TADLA							70	4	74	4	99	2	70	4	74	4	99	2
HAD OULED BOUMOUSSA							18	2	20	2	23	8	18	2	20	2	23	8
HAD BRADIA							29	1	30	3	36	3	29	1	30	3	36	3
GHROM LAALAM							8	0	8	0	11	1	8	0	8	0	11	1
FOUM EL ANSER							8	0	8	0	13	0	8	0	8	0	13	0
FKIH BEN SALAH							623	4	627	4	900	17	623	4	627	4	900	17
EL KSIBA							22	1	23	1	39	3	22	1	23	1	39	3

REPARTITION DES ACCIDENTS ET VICTIMES PAR PROVINCES ET AGGLOMERATIONS

PROVINCE ET AGGLOMERATION	HORS AGGLOMERATION						EN AGGLOMERATION						EN ET HORS AGGLOMERATION					
	ACCIDENTS			TUES	BL	BG	ACCIDENTS			TUES	BL	BG	ACCIDENTS			TUES	BL	BG
	N.M	MORT	TOTAL				N.M	MORT	TOTAL				N.M	MORT	TOTAL			
DAR OULD ZIDOUH							11	0	11	0	17	3	11	0	11	0	17	3
BNI OUKIL							1	0	1	0	1	0	1	0	1	0	1	0
BENI MELLAL							862	13	875	15	1253	43	862	13	875	15	1253	43
BENI CHEGDAL							2	0	2	0	4	0	2	0	2	0	4	0
ARHBALA							5	1	6	1	10	7	5	1	6	1	10	7
TOTAL	1079	77	1156	83	1778	168	2222	43	2265	47	3227	173	3301	120	3421	130	5005	341
PROVINCE DE BERKANE	201	18	219	24	293	34	0	0	0	0	0	0	201	18	219	24	293	34
ZEGZEL							11	0	11	0	11	3	11	0	11	0	11	3
TAFOUGHALT							1	0	1	0	1	0	1	0	1	0	1	0
SAIDIA							18	1	19	1	25	4	18	1	19	1	25	4
RISLANE							4	0	4	0	9	0	4	0	4	0	9	0
MADAGH							4	0	4	0	5	0	4	0	4	0	5	0
LAATAMNA							1	0	1	0	1	0	1	0	1	0	1	0
FEZOUANE							1	0	1	0	1	0	1	0	1	0	1	0
CHOUIHA							2	1	3	1	3	0	2	1	3	1	3	0
BOUGHRIBA							4	0	4	0	5	2	4	0	4	0	5	2
BERKANE							386	5	391	25	505	23	386	5	391	25	505	23
AKLIM							13	0	13	0	12	3	13	0	13	0	12	3
AHFIR							36	1	37	1	40	4	36	1	37	1	40	4
AGHBAL							6	0	6	0	10	1	6	0	6	0	10	1
TOTAL	201	18	219	24	293	34	487	8	495	28	628	40	688	26	714	52	921	74
PROVINCE DE BERRECHID	574	42	616	45	1027	72	0	0	0	0	0	0	574	42	616	45	1027	72
SIDI RAHHAL							24	0	24	0	30	2	24	0	24	0	30	2
HAD SOUALEM							62	0	62	0	88	4	62	0	62	0	88	4
EL GARA							24	3	27	3	32	0	24	3	27	3	32	0
DEROUA							119	2	121	2	151	5	119	2	121	2	151	5
BERRECHID							542	12	554	12	813	26	542	12	554	12	813	26
TOTAL	574	42	616	45	1027	72	771	17	788	17	1114	37	1345	59	1404	62	2141	109
PROVINCE DE BOUJDOUR	23	3	26	3	41	4	0	0	0	0	0	0	23	3	26	3	41	4
D OIED KRAA							1	1	2	1	3	0	1	1	2	1	3	0
BOUJDOUR							98	5	103	5	100	33	98	5	103	5	100	33
TOTAL	23	3	26	3	41	4	99	6	105	6	103	33	122	9	131	9	144	37
PROVINCE DE BOULEMANE	95	12	107	14	202	26	0	0	0	0	0	0	95	12	107	14	202	26
TENDITE							1	0	1	0	1	0	1	0	1	0	1	0
SEKOURA							1	0	1	0	1	0	1	0	1	0	1	0
S/BOUTAYEB(OULAD BOUKHALFA)							2	0	2	0	2	0	2	0	2	0	2	0
RMILA(OULAD MALLOUK)							1	0	1	0	1	0	1	0	1	0	1	0
OUTAT EL HAJ							14	0	14	0	13	4	14	0	14	0	13	4
MISSOUR							55	2	57	2	60	14	55	2	57	2	60	14
KSABI							1	0	1	0	1	0	1	0	1	0	1	0
IMOZZER DES MARMOUCHA							2	0	2	0	2	1	2	0	2	0	2	1
BOULEMANE							3	0	3	0	3	0	3	0	3	0	3	0
ALMIS GUIGOU							9	0	9	0	11	1	9	0	9	0	11	1
TOTAL	95	12	107	14	202	26	89	2	91	2	95	20	184	14	198	16	297	46
PROVINCE DE CHEFCHAOUEN	129	14	143	19	229	31	0	0	0	0	0	0	129	14	143	19	229	31
JEBHA							0	1	1	1	0	0	0	1	1	1	0	0
HAD GHDIR LAKROUCH							1	1	2	1	4	0	1	1	2	1	4	0
CHEFCHAOUEN							76	2	78	2	84	15	76	2	78	2	84	15
BOU AHMED							4	0	4	0	1	5	4	0	4	0	1	5
BNI RZINE							3	0	3	0	2	1	3	0	3	0	2	1
BNI AHMED							2	0	2	0	0	3	2	0	2	0	0	3

REPARTITION DES ACCIDENTS ET VICTIMES PAR PROVINCES ET AGGLOMERATIONS

PROVINCE ET AGGLOMERATION	HORS AGGLOMERATION						EN AGGLOMERATION						EN ET HORS AGGLOMERATION					
	ACCIDENTS			TUES	BL	BG	ACCIDENTS			TUES	BL	BG	ACCIDENTS			TUES	BL	BG
	N.M	MORT	TOTAL				N.M	MORT	TOTAL				N.M	MORT	TOTAL			
BAB TAZA							9	0	9	0	16	3	9	0	9	0	16	3
BAB BERRED							5	1	6	2	8	1	5	1	6	2	8	1
ASSIFANE							0	1	1	1	0	0	0	1	1	1	0	0
TOTAL	129	14	143	19	229	31	100	6	106	7	115	28	229	20	249	26	344	59
PROVINCE DE CHICHAOUA	293	25	318	25	431	29	0	0	0	0	0	0	293	25	318	25	431	29
TIMGUIDIOUINE							4	2	6	3	20	2	4	2	6	3	20	2
SIDI MOKHTAR							8	1	9	1	10	2	8	1	9	1	10	2
MZOUDA							7	2	9	3	7	2	7	2	9	3	7	2
MEJJAT							8	1	9	1	14	0	8	1	9	1	14	0
IMINTANOUTE							65	2	67	2	63	15	65	2	67	2	63	15
CHICHAOUA							121	4	125	4	144	15	121	4	125	4	144	15
TOTAL	293	25	318	25	431	29	213	12	225	14	258	36	506	37	543	39	689	65
PROVINCE DE CHTOUKA INEZGANE	328	33	361	35	440	78	0	0	0	0	0	0	328	33	361	35	440	78
TEMSIA							7	0	7	0	8	1	7	0	7	0	8	1
SIDI BOUSSHAB							1	0	1	0	1	0	1	0	1	0	1	0
SIDI BIBI							63	4	67	4	85	4	63	4	67	4	85	4
S/ ABDELLAH EL BOCHOIRI							0	1	1	1	2	1	0	1	1	1	2	1
OULAD DAHOU							1	0	1	0	3	0	1	0	1	0	3	0
OUAD ESSAFA							24	2	26	2	22	7	24	2	26	2	22	7
MASSA							9	1	10	1	5	6	9	1	10	1	5	6
KHMIS AIT AMIRA							93	4	97	6	110	4	93	4	97	6	110	4
INCHADEN							14	4	18	4	17	1	14	4	18	4	17	1
IMI MKOURN							1	0	1	0	1	0	1	0	1	0	1	0
HILALA							1	0	1	0	1	0	1	0	1	0	1	0
DCHEIRA							1	0	1	0	4	0	1	0	1	0	4	0
BIOUGRA							527	9	536	10	542	123	527	9	536	10	542	123
BELFAA							30	3	33	3	28	7	30	3	33	3	28	7
AIT MLIK							1	0	1	0	2	0	1	0	1	0	2	0
AIT BAHA							15	0	15	0	19	3	15	0	15	0	19	3
TOTAL	328	33	361	35	440	78	788	28	816	31	850	157	1116	61	1177	66	1290	235
PROVINCE DE DRIOUCH	93	13	106	17	172	19	0	0	0	0	0	0	93	13	106	17	172	19
TFERSIT							1	0	1	0	1	0	1	0	1	0	1	0
DRIOUCH							24	1	25	1	35	5	24	1	25	1	35	5
DAR KEBDANI							2	0	2	0	2	0	2	0	2	0	2	0
BOUDINAR							6	1	7	1	9	2	6	1	7	1	9	2
BEN TAYEB							5	2	7	2	8	0	5	2	7	2	8	0
AIN ZOHRA							2	0	2	0	3	0	2	0	2	0	3	0
TOTAL	93	13	106	17	172	19	40	4	44	4	58	7	133	17	150	21	230	26
PROVINCE DE EL KALAA DES SRAGH	500	65	565	75	798	135	0	0	0	0	0	0	500	65	565	75	798	135
TAMELELT							6	1	7	1	7	5	6	1	7	1	7	5
SIDI RAHHAL							16	1	17	1	22	1	16	1	17	1	22	1
SIDI DRISS							14	1	15	1	18	1	14	1	15	1	18	1
SIDI AISSA BEN SLIMANE							2	0	2	0	2	0	2	0	2	0	2	0
SAHRJ							8	1	9	1	3	5	8	1	9	1	3	5
OULED MSSABEL							1	0	1	0	2	0	1	0	1	0	2	0
OULAD YAAGOUB							2	0	2	0	3	0	2	0	2	0	3	0
OUARGUI							1	0	1	0	1	0	1	0	1	0	1	0
NZALT LAADAM							1	0	1	0	1	0	1	0	1	0	1	0
MARBOUH							11	1	12	1	18	1	11	1	12	1	18	1
LOUNASDA							10	0	10	0	18	1	10	0	10	0	18	1
LAATAMNA							2	0	2	0	5	0	2	0	2	0	5	0

REPARTITION DES ACCIDENTS ET VICTIMES PAR PROVINCES ET AGGLOMERATIONS

PROVINCE ET AGGLOMERATION	HORS AGGLOMERATION						EN AGGLOMERATION						EN ET HORS AGGLOMERATION					
	ACCIDENTS			TUES	BL	BG	ACCIDENTS			TUES	BL	BG	ACCIDENTS			TUES	BL	BG
	N.M	MORT	TOTAL				N.M	MORT	TOTAL				N.M	MORT	TOTAL			
LAARARCHA							1	0	1	0	2	0	1	0	1	0	2	0
JEMAA LAARARCHA							9	0	9	0	15	2	9	0	9	0	15	2
HAD RAS EL AIN							10	0	10	0	14	0	10	0	10	0	14	0
HAD FREITA							3	2	5	2	9	1	3	2	5	2	9	1
EL KALAA DES SRAGHNA							566	11	577	11	752	30	566	11	577	11	752	30
EL ATTAOUJA							63	5	68	6	68	10	63	5	68	6	68	10
BENGUERIR							324	3	327	3	421	43	324	3	327	3	421	43
ARBAA GAZET							13	1	14	1	17	0	13	1	14	1	17	0
TOTAL	500	65	565	75	798	135	1063	27	1090	28	1398	100	1563	92	1655	103	2196	235
PROVINCE DE EL-JADIDA	1120	100	1220	110	2009	156	0	0	0	0	0	0	1120	100	1220	110	2009	156
ZAOUAT SAIS							3	1	4	1	4	0	3	1	4	1	4	0
TNINE RHARBA							6	0	6	0	7	0	6	0	6	0	7	0
SIDI SMAIL							14	1	15	1	23	2	14	1	15	1	23	2
SIDI BOUZID							78	0	78	0	135	2	78	0	78	0	135	2
SIDI ALI BEN HAMDOUCHE							12	0	12	0	15	1	12	0	12	0	15	1
SIDI ALI							3	2	5	2	2	1	3	2	5	2	2	1
SIDI ABED							7	1	8	1	14	0	7	1	8	1	14	0
SEBT SAISS							2	0	2	0	1	2	2	0	2	0	1	2
SEBT DOUIEB							1	0	1	0	2	0	1	0	1	0	2	0
OULED HSSINE							22	0	22	0	28	0	22	0	22	0	28	0
OULED HAMDANE							7	0	7	0	16	1	7	0	7	0	16	1
OULED FREJ							29	1	30	1	38	1	29	1	30	1	38	1
MOULAY ABDALLAH							96	2	98	2	151	4	96	2	98	2	151	4
KHMIS METTOUH							9	1	10	1	17	1	9	1	10	1	17	1
KHMIS ZEMAMRA							118	2	120	2	153	15	118	2	120	2	153	15
EL MECHREK							3	2	5	2	4	0	3	2	5	2	4	0
EL JADIDA							2102	15	2117	15	3272	102	2102	15	2117	15	3272	102
EL HAOUZIA							9	2	11	2	18	2	9	2	11	2	18	2
CHTOUKA							10	0	10	0	17	0	10	0	10	0	17	0
CHAAIBAT							1	0	1	0	2	0	1	0	1	0	2	0
BOULAAOUANE							5	0	5	0	7	0	5	0	5	0	7	0
BNI TSIRIS							7	1	8	1	12	1	7	1	8	1	12	1
BIR JDID							117	3	120	3	127	9	117	3	120	3	127	9
AZEMMOUR							196	3	199	3	283	9	196	3	199	3	283	9
TOTAL	1120	100	1220	110	2009	156	2857	37	2894	37	4348	153	3977	137	4114	147	6357	309
PROVINCE DE ERRACHIDIA	241	28	269	30	401	40	0	0	0	0	0	0	241	28	269	30	401	40
TNINE JDAD							18	1	19	1	25	2	18	1	19	1	25	2
TAOUZ							8	0	8	0	10	1	8	0	8	0	10	1
RISSANI							25	1	26	1	25	4	25	1	26	1	25	4
MELAAB							3	0	3	0	6	1	3	0	3	0	6	1
JORF							1	0	1	0	2	0	1	0	1	0	2	0
GOULMIMA							48	2	50	2	51	21	48	2	50	2	51	21
ERRACHIDIA							151	10	161	11	185	15	151	10	161	11	185	15
ERFOUD							45	1	46	1	51	10	45	1	46	1	51	10
BOUDNIB							4	0	4	0	4	0	4	0	4	0	4	0
ASSOUL							1	0	1	0	1	0	1	0	1	0	1	0
AOUFOUS							3	0	3	0	2	1	3	0	3	0	2	1
ALNIF							1	0	1	0	4	0	1	0	1	0	4	0
TOTAL	241	28	269	30	401	40	308	15	323	16	366	55	549	43	592	46	767	95
PROVINCE DE ESSAOUIRA	234	21	255	24	396	53	0	0	0	0	0	0	234	21	255	24	396	53
TLAT EL HANCHANE							3	1	4	1	5	0	3	1	4	1	5	0

REPARTITION DES ACCIDENTS ET VICTIMES PAR PROVINCES ET AGGLOMERATIONS

PROVINCE ET AGGLOMERATION	HORS AGGLOMERATION						EN AGGLOMERATION						EN ET HORS AGGLOMERATION					
	ACCIDENTS			TUES	BL	BG	ACCIDENTS			TUES	BL	BG	ACCIDENTS			TUES	BL	BG
	N.M	MORT	TOTAL				N.M	MORT	TOTAL				N.M	MORT	TOTAL			
TIDZI							1	0	1	0	1	0	1	0	1	0	1	0
TAMANAR							10	1	11	1	9	3	10	1	11	1	9	3
TALMEST							2	0	2	0	2	0	2	0	2	0	2	0
TAKOUCHE							1	0	1	0	1	0	1	0	1	0	1	0
TAFETTACHTE							5	0	5	0	3	2	5	0	5	0	3	2
SMIMOU							2	0	2	0	3	0	2	0	2	0	3	0
SIDI ISHAQ							2	1	3	1	2	0	2	1	3	1	2	0
SIDI BOULAALAM							1	0	1	0	1	0	1	0	1	0	1	0
SIDI ABDELJALIL							1	0	1	0	0	1	1	0	1	0	0	1
OUNAGHA							2	0	2	0	1	2	2	0	2	0	1	2
MKHALIF							1	0	1	0	3	0	1	0	1	0	3	0
LAMOULARID							1	0	1	0	1	0	1	0	1	0	1	0
KRAYM							1	0	1	0	2	0	1	0	1	0	2	0
IDA OUAZZA							1	0	1	0	1	0	1	0	1	0	1	0
ESSAOUIRA							315	4	319	5	433	9	315	4	319	5	433	9
ASSAIS							1	0	1	0	1	0	1	0	1	0	1	0
AIT DAUD							2	0	2	0	2	0	2	0	2	0	2	0
AGUERMOUD							3	0	3	0	2	3	3	0	3	0	2	3
AGLIF							1	0	1	0	4	0	1	0	1	0	4	0
TOTAL	234	21	255	24	396	53	356	7	363	8	477	20	590	28	618	32	873	73
PROVINCE DE FES	449	27	476	30	802	32	0	0	0	0	0	0	449	27	476	30	802	32
SIDI HRAZEM							19	0	19	0	31	3	19	0	19	0	31	3
RAS EL MA							3	1	4	1	6	0	3	1	4	1	6	0
OULED TAYEB							18	1	19	2	22	0	18	1	19	2	22	0
OULAD MIMOUN							6	1	7	1	7	1	6	1	7	1	7	1
MOULAY YACOUB							14	0	14	0	22	1	14	0	14	0	22	1
LAAJAJRA							2	0	2	0	2	0	2	0	2	0	2	0
FES							3900	60	3960	64	5668	213	3900	60	3960	64	5668	213
BENSOUDA							15	0	15	0	23	1	15	0	15	0	23	1
AIN CHEQEF							53	7	60	7	79	7	53	7	60	7	79	7
AIN ALLAH							0	1	1	1	0	0	0	1	1	0	0	0
TOTAL	449	27	476	30	802	32	4030	71	4101	76	5860	226	4479	98	4577	106	6662	258
PROVINCE DE FIGUIG	77	8	85	8	167	16	0	0	0	0	0	0	77	8	85	8	167	16
TENDRARA							5	2	7	3	9	1	5	2	7	3	9	1
TALSINT							6	1	7	1	8	2	6	1	7	1	8	2
BOUARFA							27	2	29	2	33	7	27	2	29	2	33	7
BOUANANE							5	0	5	0	5	2	5	0	5	0	5	2
BENI TADJITE							7	0	7	0	13	1	7	0	7	0	13	1
BENI GUIL							2	0	2	0	3	0	2	0	2	0	3	0
AIN CHAIR							1	0	1	0	0	1	1	0	1	0	0	1
AIN CHOUATER							1	0	1	0	0	1	1	0	1	0	0	1
TOTAL	77	8	85	8	167	16	54	5	59	6	71	15	131	13	144	14	238	31
PROVINCE DE GUELIMM	96	13	109	14	186	29	0	0	0	0	0	0	96	13	109	14	186	29
TAGHIJTE							1	0	1	0	1	0	1	0	1	0	1	0
IFRANE ATLAS SAGHIR							5	0	5	0	6	0	5	0	5	0	6	0
GUELIMM							378	2	380	2	435	43	378	2	380	2	435	43
BOUIZAKARNE							5	0	5	0	10	1	5	0	5	0	10	1
TOTAL	96	13	109	14	186	29	389	2	391	2	452	44	485	15	500	16	638	73
PROVINCE DE GUERCIF	148	15	163	19	323	25	0	0	0	0	0	0	148	15	163	19	323	25
TADDART							9	0	9	0	7	3	9	0	9	0	7	3
SAKKA							1	1	2	1	3	0	1	1	2	1	3	0

REPARTITION DES ACCIDENTS ET VICTIMES PAR PROVINCES ET AGGLOMERATIONS

PROVINCE ET AGGLOMERATION	HORS AGGLOMERATION						EN AGGLOMERATION						EN ET HORS AGGLOMERATION					
	ACCIDENTS			TUES	BL	BG	ACCIDENTS			TUES	BL	BG	ACCIDENTS			TUES	BL	BG
	N.M	MORT	TOTAL				N.M	MORT	TOTAL				N.M	MORT	TOTAL			
LAMRJA							3	2	5	4	4	0	3	2	5	4	4	0
GUERCIF							279	5	284	5	307	54	279	5	284	5	307	54
TOTAL	148	15	163	19	323	25	292	8	300	10	321	57	440	23	463	29	644	82
PROVINCE DE IFRANE	140	8	148	8	269	35	0	0	0	0	0	0	140	8	148	8	269	35
TIMAHDITE							1	0	1	0	1	0	1	0	1	0	1	0
OUED IFRANE							1	0	1	0	1	0	1	0	1	0	1	0
IFRANE							52	0	52	0	82	13	52	0	52	0	82	13
DAYT AOUA							2	0	2	0	2	2	2	0	2	0	2	2
AZROU							80	1	81	1	110	3	80	1	81	1	110	3
AIN LEUH							3	1	4	1	4	4	3	1	4	1	4	4
TOTAL	140	8	148	8	269	35	139	2	141	2	200	22	279	10	289	10	469	57
PROVINCE DE INEZGANE	186	13	199	13	275	28	0	0	0	0	0	0	186	13	199	13	275	28
TEMSIA							7	0	7	0	7	1	7	0	7	0	7	1
OULAD DAHOU							3	1	4	1	2	2	3	1	4	1	2	2
INEZGANE							403	6	409	6	433	90	403	6	409	6	433	90
EL KOLEA							37	1	38	1	50	3	37	1	38	1	50	3
AIT MELLOUL							278	17	295	19	321	42	278	17	295	19	321	42
TOTAL	186	13	199	13	275	28	728	25	753	27	813	138	914	38	952	40	1088	166
PROVINCE DE KENITRA	937	89	1026	111	1740	124	0	0	0	0	0	0	937	89	1026	111	1740	124
SIDI YAHYA DU GHARB							124	5	129	7	161	43	124	5	129	7	161	43
SIDI SLIMANE							665	6	671	6	948	28	665	6	671	6	948	28
SIDI AYACHE OULD SLAMA							4	0	4	0	4	0	4	0	4	0	4	0
OULAD HMID							1	1	2	1	1	0	1	1	2	1	1	0
OULAD BOUTABET							3	0	3	0	3	0	3	0	3	0	3	0
MRASDA							1	0	1	0	3	0	1	0	1	0	3	0
MEHDIA							102	0	102	0	160	7	102	0	102	0	160	7
LEMSAADA							3	0	3	0	3	1	3	0	3	0	3	1
LAKCEIBA							2	0	2	0	1	1	2	0	2	0	1	1
LAGURINATE							1	0	1	0	3	0	1	0	1	0	3	0
KENITRA							1636	25	1661	25	2373	104	1636	25	1661	25	2373	104
HAD OULAD JELLOUL							4	1	5	1	6	0	4	1	5	1	6	0
EL MOGRANE							3	1	4	1	5	0	3	1	4	1	5	0
DLALHA							1	0	1	0	2	0	1	0	1	0	2	0
DAR BEL AMRI							19	0	19	0	28	1	19	0	19	0	28	1
BOUMAIZ							13	0	13	0	28	0	13	0	13	0	28	0
TOTAL	937	89	1026	111	1740	124	2582	39	2621	41	3729	185	3519	128	3647	152	5469	309
PROVINCE DE KHEMISSET	615	56	671	66	1257	94	0	0	0	0	0	0	615	56	671	66	1257	94
ZHILIGA							0	1	1	1	0	0	0	1	1	1	0	0
TNINE AIT OUBEL							6	0	6	0	9	0	6	0	6	0	9	0
TIFLET							282	2	284	2	393	10	282	2	284	2	393	10
TIDDAS							3	1	4	1	3	0	3	1	4	1	3	0
SIDI ALLAL BAHRAOUI							49	2	51	2	97	9	49	2	51	2	97	9
SFASSIF							1	0	1	0	1	0	1	0	1	0	1	0
ROMMANI							11	1	12	1	10	2	11	1	12	1	10	2
OULMES							16	1	17	1	27	1	16	1	17	1	27	1
MOULAY IDRIS AGHBAL							1	0	1	0	1	0	1	0	1	0	1	0
MERCHOUCH							4	0	4	0	4	0	4	0	4	0	4	0
MAJMAAT TOLBA							3	0	3	0	5	0	3	0	3	0	5	0
MAAZIZ							8	0	8	0	11	1	8	0	8	0	11	1
M QUAM TOLBA							7	1	8	1	14	4	7	1	8	1	14	4
KHMIS SIDI YAHYA							7	1	8	1	15	1	7	1	8	1	15	1

REPARTITION DES ACCIDENTS ET VICTIMES PAR PROVINCES ET AGGLOMERATIONS

PROVINCE ET AGGLOMERATION	HORS AGGLOMERATION						EN AGGLOMERATION						EN ET HORS AGGLOMERATION					
	ACCIDENTS			TUES	BL	BG	ACCIDENTS			TUES	BL	BG	ACCIDENTS			TUES	BL	BG
	N.M	MORT	TOTAL				N.M	MORT	TOTAL				N.M	MORT	TOTAL			
RISSANA SUD							1	0	1	0	1	0	1	0	1	0	1	0
RISSANA							1	0	1	0	1	0	1	0	1	0	1	0
QOLLA							1	0	1	0	2	0	1	0	1	0	2	0
OULED OUCHIH							2	0	2	0	6	1	2	0	2	0	6	1
LARACHE							309	6	315	7	439	58	309	6	315	7	439	58
KSAR EL KEBIR							295	7	302	7	331	58	295	7	302	7	331	58
KSAR B JIR							4	0	4	0	6	1	4	0	4	0	6	1
KHMISS SAHEL							2	0	2	0	6	1	2	0	2	0	6	1
EL AOUAMRA							21	2	23	3	32	3	21	2	23	3	32	3
BOUJEDIANE							1	0	1	0	2	0	1	0	1	0	2	0
BENI GARFETT							2	0	2	0	4	0	2	0	2	0	4	0
BENI ARROUSS							3	0	3	0	10	2	3	0	3	0	10	2
TOTAL	268	17	285	19	573	45	643	15	658	17	841	124	911	32	943	36	1414	169
PROVINCE DE MARRAKECH	957	67	1024	70	1278	207	0	0	0	0	0	0	957	67	1024	70	1278	207
WAHAT SIDI BRAHIM							11	0	11	0	12	1	11	0	11	0	12	1
TNINE OUDAYA							14	1	15	1	19	6	14	1	15	1	19	6
TASALTANTE							62	5	67	5	85	15	62	5	67	5	85	15
SIDI ZOUINE							6	0	6	0	6	2	6	0	6	0	6	2
SAADA							57	5	62	5	76	23	57	5	62	5	76	23
OULED HASSOUNE							50	2	52	3	66	11	50	2	52	3	66	11
MARRAKECH							3199	97	3296	99	4017	402	3199	97	3296	99	4017	402
LAMHAMID							889	30	919	31	1041	172	889	30	919	31	1041	172
KETTARA							1	0	1	0	1	0	1	0	1	0	1	0
Centre tamansorte							100	3	103	3	120	10	100	3	103	3	120	10
AIT ADEL							2	0	2	0	2	0	2	0	2	0	2	0
TOTAL	957	67	1024	70	1278	207	4391	143	4534	147	5445	642	5348	210	5558	217	6723	849
PROVINCE DE MEKNES	643	62	705	74	1241	115	0	0	0	0	0	0	643	62	705	74	1241	115
TNINE M'HAYA							1	0	1	0	1	0	1	0	1	0	1	0
SEBT JAHJOUH							3	0	3	0	4	1	3	0	3	0	4	1
SEBAA-AIOUN							35	1	36	1	46	2	35	1	36	1	46	2
OUISLANE							102	1	103	1	205	13	102	1	103	1	205	13
OUED JDIDA							7	0	7	0	8	2	7	0	7	0	8	2
N'ZALAT BNI AMMAR							1	0	1	0	1	0	1	0	1	0	1	0
MOULAY IDRIS ZERHOUN							16	0	16	0	25	2	16	0	16	0	25	2
MEKNES							1863	32	1895	36	2486	206	1863	32	1895	36	2486	206
MAJJAT							13	0	13	0	11	4	13	0	13	0	11	4
KERMAT BEN SALEM							5	0	5	0	13	5	5	0	5	0	13	5
EL HAJEB							133	4	137	5	177	25	133	4	137	5	177	25
DOUAR SDI ABDELLAH							1	1	2	1	4	0	1	1	2	1	4	0
DKHISSA							6	0	6	0	7	1	6	0	6	0	7	1
CENTRE AIT OUALLAL BITIT							2	0	2	0	2	0	2	0	2	0	2	0
BOUFEKRANE							7	0	7	0	6	1	7	0	7	0	6	1
BOUDERBALA							2	0	2	0	1	1	2	0	2	0	1	1
AIT YAZEM							3	1	4	1	3	0	3	1	4	1	3	0
AIN TAOUJDATE							97	8	105	8	123	3	97	8	105	8	123	3
AIN JEMAA							3	0	3	0	3	0	3	0	3	0	3	0
AIN EL ORMA							5	0	5	0	6	1	5	0	5	0	6	1
AHADAF							1	0	1	0	2	0	1	0	1	0	2	0
AGOURAI							8	0	8	0	8	0	8	0	8	0	8	0
TOTAL	643	62	705	74	1241	115	2314	48	2362	53	3142	267	2957	110	3067	127	4383	382

REPARTITION DES ACCIDENTS ET VICTIMES PAR PROVINCES ET AGGLOMERATIONS

PROVINCE ET AGGLOMERATION	HORS AGGLOMERATION						EN AGGLOMERATION						EN ET HORS AGGLOMERATION					
	ACCIDENTS			TUES	BL	BG	ACCIDENTS			TUES	BL	BG	ACCIDENTS			TUES	BL	BG
	N.M	MORT	TOTAL				N.M	MORT	TOTAL				N.M	MORT	TOTAL			
PROVINCE DE MIDELT	191	19	210	25	373	40	0	0	0	0	0	0	191	19	210	25	373	40
ZAIDA							8	1	9	1	11	1	8	1	9	1	11	1
TOUNFIT							4	0	4	0	4	1	4	0	4	0	4	1
RICH							35	3	38	3	32	6	35	3	38	3	32	6
MIDELT							143	3	146	3	173	18	143	3	146	3	173	18
ITZER							4	0	4	0	4	0	4	0	4	0	4	0
IMILCHIL							2	1	3	1	2	4	2	1	3	1	2	4
GOURRAMA							6	1	7	1	6	1	6	1	7	1	6	1
BOUMIA							18	1	19	1	21	3	18	1	19	1	21	3
TOTAL	191	19	210	25	373	40	220	10	230	10	253	34	411	29	440	35	626	74
PROVINCE DE MOHAMMADIA	691	45	736	52	1027	48	0	0	0	0	0	0	691	45	736	52	1027	48
SIDI MOUSSA BEN ALI							7	1	8	1	7	0	7	1	8	1	7	0
SIDI MOUSSA ALMAJDOUB							7	0	7	0	10	2	7	0	7	0	10	2
PALOMA							3	0	3	0	4	0	3	0	3	0	4	0
MOHAMMADIA ZENATA							901	10	911	11	1192	42	901	10	911	11	1192	42
EHELLALATE							32	0	32	0	43	0	32	0	32	0	43	0
BENI YAKHLEF							44	0	44	0	55	4	44	0	44	0	55	4
AIN HARROUDA							70	4	74	5	87	2	70	4	74	5	87	2
TOTAL	691	45	736	52	1027	48	1064	15	1079	17	1398	50	1755	60	1815	69	2425	98
PROVINCE DE NADOR	235	31	266	33	381	39	0	0	0	0	0	0	235	31	266	33	381	39
ZEGANGANE							1	2	3	2	1	1	1	2	3	2	1	1
ZAIO							39	2	41	2	28	17	39	2	41	2	28	17
SELOUANE							13	0	13	0	14	3	13	0	13	0	14	3
RAS EL MAA							4	0	4	0	4	1	4	0	4	0	4	1
OUIXAN							4	0	4	0	5	1	4	0	4	0	5	1
NADOR							359	14	373	15	384	74	359	14	373	15	384	74
MONT AROUIT							44	3	47	3	45	15	44	3	47	3	45	15
KEBDANA							10	0	10	0	12	1	10	0	10	0	12	1
KARYAT ARKMANE							4	0	4	0	3	1	4	0	4	0	3	1
HAD BENI CHIKER							3	0	3	0	5	1	3	0	3	0	5	1
FARKHANA							5	0	5	0	7	1	5	0	5	0	7	1
DOUAR ISSAOUD BENISAID							1	0	1	0	2	0	1	0	1	0	2	0
BENI ANZAR							2	1	3	1	2	0	2	1	3	1	2	0
AZIB MIDAR							3	0	3	0	4	0	3	0	3	0	4	0
TOTAL	235	31	266	33	381	39	492	22	514	23	516	116	727	53	780	56	897	155
PROVINCE DE OUARZAZATE	183	18	201	18	308	32	0	0	0	0	0	0	183	18	201	18	308	32
TAZNAKHT							4	0	4	0	4	0	4	0	4	0	4	0
SKOURA							11	3	14	3	16	2	11	3	14	3	16	2
OUARZAZATE							230	6	236	6	320	14	230	6	236	6	320	14
MOGHRANE							2	0	2	0	1	1	2	0	2	0	1	1
M'SEMRIR							1	0	1	0	1	0	1	0	1	0	1	0
IGHREM NOUGDAL							2	0	2	0	3	0	2	0	2	0	3	0
EL KELAA M'GOUNA							11	1	12	1	12	2	11	1	12	1	12	2
TOTAL	183	18	201	18	308	32	261	10	271	10	357	19	444	28	472	28	665	51
PROVINCE DE OUAZZANE	149	8	157	8	272	36	0	0	0	0	0	0	149	8	157	8	272	36
ZOUMI							3	0	3	0	4	0	3	0	3	0	4	0
ZGHIRA							1	0	1	0	4	0	1	0	1	0	4	0
TEROUAL							1	0	1	0	1	0	1	0	1	0	1	0
SIDI RADOUANE							1	0	1	0	4	0	1	0	1	0	4	0
SIDI BOUSBER							1	0	1	0	2	0	1	0	1	0	2	0
OUEZZANE							118	1	119	1	140	8	118	1	119	1	140	8

REPARTITION DES ACCIDENTS ET VICTIMES PAR PROVINCES ET AGGLOMERATIONS

PROVINCE ET AGGLOMERATION	HORS AGGLOMERATION						EN AGGLOMERATION						EN ET HORS AGGLOMERATION					
	ACCIDENTS			TUES	BL	BG	ACCIDENTS			TUES	BL	BG	ACCIDENTS			TUES	BL	BG
	N.M	MORT	TOTAL				N.M	MORT	TOTAL				N.M	MORT	TOTAL			
MOUQRISAT							2	0	2	0	5	0	2	0	2	0	5	0
MJAARA							2	1	3	1	2	0	2	1	3	1	2	0
BELI OOLLA							0	1	1	1	1	1	0	1	1	1	1	1
AIN DORRIJ							2	0	2	0	1	1	2	0	2	0	1	1
TOTAL	149	8	157	8	272	36	131	3	134	3	164	10	280	11	291	11	436	46
PROVINCE DE OUED EDDAHAB (ADDA)	59	6	65	8	103	29	0	0	0	0	0	0	59	6	65	8	103	29
PUNTA CHICA							1	0	1	0	1	1	1	0	1	0	1	1
FOUM LABOUJIR							1	0	1	0	2	0	1	0	1	0	2	0
DAKHLA							203	12	215	14	222	32	203	12	215	14	222	32
AOUSSRED							1	0	1	0	1	0	1	0	1	0	1	0
AL ARGOUB							1	0	1	0	3	0	1	0	1	0	3	0
AARICH							1	0	1	0	0	1	1	0	1	0	0	1
TOTAL	59	6	65	8	103	29	208	12	220	14	229	34	267	18	285	22	332	63
PROVINCE DE OUJDA	172	13	185	13	278	40	0	0	0	0	0	0	172	13	185	13	278	40
TOUISSIT BOUBKER							7	0	7	0	7	3	7	0	7	0	7	3
SIDI YAHYA							7	0	7	0	13	6	7	0	7	0	13	6
OUJDA							1330	33	1363	35	1459	260	1330	33	1363	35	1459	260
NAIMA							4	1	5	1	7	0	4	1	5	1	7	0
LABSARA							1	0	1	0	1	1	1	0	1	0	1	1
JERADA							35	1	36	1	51	5	35	1	36	1	51	5
BENI-DRAR							11	0	11	0	19	1	11	0	11	0	19	1
AIN SFA							5	1	6	1	7	2	5	1	6	1	7	2
AIN BENI MATHAR							12	1	13	1	8	8	12	1	13	1	8	8
TOTAL	172	13	185	13	278	40	1412	37	1449	39	1572	286	1584	50	1634	52	1850	326
PROVINCE DE RHAMNA	207	34	241	36	412	57	0	0	0	0	0	0	207	34	241	36	412	57
SKHOUR DES RHAMNAS							11	0	11	0	18	1	11	0	11	0	18	1
SIDI BOUOTHMANE							5	0	5	0	6	0	5	0	5	0	6	0
NZALAT LAADAM							7	1	8	1	8	6	7	1	8	1	8	6
LABRIKIYINE							2	0	2	0	3	0	2	0	2	0	3	0
JAAIDATE							4	2	6	2	4	1	4	2	6	2	4	1
TOTAL	207	34	241	36	412	57	29	3	32	3	39	8	236	37	273	39	451	65
PROVINCE DE SAFI	569	68	637	79	1050	131	0	0	0	0	0	0	569	68	637	79	1050	131
YOUSSOUFIA							207	4	211	4	274	23	207	4	211	4	274	23
TNINE LAGHIATE							1	0	1	0	3	0	1	0	1	0	3	0
TLATA SIDI BOUGUEDRA							7	0	7	0	8	2	7	0	7	0	8	2
SIDI CHIKER							3	0	3	0	6	2	3	0	3	0	6	2
SIDI AISSA							1	0	1	0	1	0	1	0	1	0	1	0
SEBT GZOULA							11	1	12	1	16	1	11	1	12	1	16	1
SAFI							1479	26	1505	26	2108	208	1479	26	1505	26	2108	208
RAS EL AIN							7	0	7	0	8	2	7	0	7	0	8	2
MOUL EL BERGUI							6	1	7	1	6	1	6	1	7	1	6	1
KHEMIS NGA							4	0	4	0	4	0	4	0	4	0	4	0
JEMAA SHAIM							25	1	26	1	27	7	25	1	26	1	27	7
JDOUR							5	0	5	0	8	0	5	0	5	0	8	0
IGHOUD							2	0	2	0	4	0	2	0	2	0	4	0
HAD MKHATI							2	1	3	1	5	0	2	1	3	1	5	0
HAD HERRARA							5	0	5	0	6	0	5	0	5	0	6	0
ESSAOUIRA LA KDIMA							6	0	6	0	10	2	6	0	6	0	10	2
CHEMAIA							45	1	46	1	72	3	45	1	46	1	72	3
BEDDOUZA							2	0	2	0	3	0	2	0	2	0	3	0
TOTAL	569	68	637	79	1050	131	1818	35	1853	35	2569	251	2387	103	2490	114	3619	382

REPARTITION DES ACCIDENTS ET VICTIMES PAR PROVINCES ET AGGLOMERATIONS

PROVINCE ET AGGLOMERATION	HORS AGGLOMERATION						EN AGGLOMERATION						EN ET HORS AGGLOMERATION					
	ACCIDENTS			TUES	BL	BG	ACCIDENTS			TUES	BL	BG	ACCIDENTS			TUES	BL	BG
	N.M	MORT	TOTAL				N.M	MORT	TOTAL				N.M	MORT	TOTAL			
PROVINCE DE SEFROU	259	17	276	22	532	48	0	0	0	0	0	0	259	17	276	22	532	48
TAZOUTA							1	0	1	0	0	0	1	0	1	0	6	0
SEFROU							247	2	249	2	291	16	247	2	249	2	291	16
RIBAT AL KHEIR							6	1	7	1	7	1	6	1	7	1	7	1
RAS TABOUDA							1	1	2	1	1	0	1	1	2	1	1	0
IMOUZER KANDAR							20	1	21	1	35	2	20	1	21	1	35	2
EL MANZEL							10	0	10	0	12	1	10	0	10	0	12	1
BHALIL							12	1	13	1	17	0	12	1	13	1	17	0
AZZABA							2	0	2	0	1	2	2	0	2	0	1	2
AIN CHGAG							13	0	13	0	20	0	13	0	13	0	20	0
TOTAL	259	17	276	22	532	48	312	6	318	6	390	22	571	23	594	28	922	70
PROVINCE DE SETTAT	506	51	557	60	968	54	0	0	0	0	0	0	506	51	557	60	968	54
TLAT LOULAD							3	1	4	1	4	0	3	1	4	1	4	0
SOUK JEMAA OULED ABBOU							11	0	11	0	21	0	11	0	11	0	21	0
SIDI HAJJAJ							6	2	8	2	6	2	6	2	8	2	6	2
SIDI EL AIDI							2	0	2	0	3	0	2	0	2	0	3	0
SETTAT							608	8	616	8	856	14	608	8	616	8	856	14
SEBT OULED FRIHA							6	0	6	0	13	0	6	0	6	0	13	0
RAS EL AIN							0	1	1	1	0	0	0	1	1	1	0	0
OULED MRAH							9	0	9	0	11	0	9	0	9	0	11	0
OULAD SAID							3	0	3	0	6	1	3	0	3	0	6	1
MECHRA BEN ABBOU							1	0	1	0	1	0	1	0	1	0	1	0
KHMISS SIDI M HAMED BEN RAHAL							1	0	1	0	1	0	1	0	1	0	1	0
GUISSER							7	1	8	1	10	0	7	1	8	1	10	0
EL BOROUJ							37	0	37	0	43	6	37	0	37	0	43	6
DAR CHAFAI							1	0	1	0	1	0	1	0	1	0	1	0
BNI KHLOUG							2	0	2	0	1	1	2	0	2	0	1	1
BEN AHMED							51	4	55	4	69	0	51	4	55	4	69	0
TOTAL	506	51	557	60	968	54	748	17	765	17	1046	24	1254	68	1322	77	2014	78
PROVINCE DE SIDI BENNOUR	448	58	506	69	818	78	0	0	0	0	0	0	448	58	506	69	818	78
TAMDA							1	0	1	0	2	0	1	0	1	0	2	0
SIDI BENNOUR							406	4	410	4	566	11	406	4	410	4	566	11
SANIAT BERGUIG							3	2	5	2	5	0	3	2	5	2	5	0
OULED SBIT							2	0	2	0	3	0	2	0	2	0	3	0
OULED AMRANE							5	0	5	0	9	1	5	0	5	0	9	1
OULAD SI BOUHYA							2	2	4	2	3	0	2	2	4	2	3	0
OULAD BOUSSAKENE							5	0	5	0	5	0	5	0	5	0	5	0
OUALIDIYA							26	0	26	0	36	0	26	0	26	0	36	0
LAKNADRA							20	0	20	0	28	1	20	0	20	0	28	1
LAHGAGCHA							2	0	2	0	2	0	2	0	2	0	2	0
LAATATRA							3	0	3	0	3	0	3	0	3	0	3	0
KRIDID							2	0	2	0	3	0	2	0	2	0	3	0
EL AOUNATE							13	0	13	0	20	1	13	0	13	0	20	1
EL AMRIA							2	0	2	0	3	1	2	0	2	0	3	1
BOUHMANE							15	2	17	2	19	3	15	2	17	2	19	3
BENI HLAL							9	0	9	0	9	1	9	0	9	0	9	1
TOTAL	448	58	506	69	818	78	516	10	526	10	716	19	964	68	1032	79	1534	97
PROVINCE DE SIDI IFNI	75	6	81	6	106	17	0	0	0	0	0	0	75	6	81	6	106	17
TIGHIRT							5	0	5	0	5	1	5	0	5	0	5	1
MIRLEFT							3	1	4	1	3	0	3	1	4	1	3	0
MESTI							1	0	1	0	2	0	1	0	1	0	2	0

REPARTITION DES ACCIDENTS ET VICTIMES PAR PROVINCES ET AGGLOMERATIONS

PROVINCE ET AGGLOMERATION	HORS AGGLOMERATION						EN AGGLOMERATION						EN ET HORS AGGLOMERATION					
	ACCIDENTS			TUES	BL	BG	ACCIDENTS			TUES	BL	BG	ACCIDENTS			TUES	BL	BG
	N.M	MORT	TOTAL				N.M	MORT	TOTAL				N.M	MORT	TOTAL			
TANGER							2552	74	2626	80	3724	235	2552	74	2626	80	3724	235
TAGHRAMT							1	0	1	0	4	0	1	0	1	0	4	0
MELOUSSA							7	1	8	1	8	0	7	1	8	1	8	0
LAAOUAMA							9	0	9	0	13	3	9	0	9	0	13	3
KSAR SGHIR							3	0	3	0	5	0	3	0	3	0	5	0
KSAR EL MAJAZ							3	0	3	0	9	1	3	0	3	0	9	1
KHEMIS ANJRA							3	0	3	0	4	0	3	0	3	0	4	0
HJAR NHAL							5	0	5	0	14	0	5	0	5	0	14	0
HAD RHARBIA							12	3	15	3	14	2	12	3	15	3	14	2
GZENAYA							51	1	52	1	86	6	51	1	52	1	86	6
BOUKHALEF							4	0	4	0	4	0	4	0	4	0	4	0
BENI MAKADA							1	0	1	0	4	0	1	0	1	0	4	0
ASILAH							142	4	146	7	172	29	142	4	146	7	172	29
TOTAL	226	25	251	26	405	48	2794	83	2877	92	4062	276	3020	108	3128	118	4467	324
PROVINCE DE TAOUNATE	314	21	335	29	619	91	0	0	0	0	0	0	314	21	335	29	619	91
TISSA							6	2	8	2	15	1	6	2	8	2	15	1
TAOUNATE							81	1	82	1	86	6	81	1	82	1	86	6
TAHAR SOUK							3	0	3	0	3	0	3	0	3	0	3	0
SIDI MAKHFI							1	1	2	1	2	1	1	1	2	1	2	1
RHAFAI							8	0	8	0	7	3	8	0	8	0	7	3
OURTZAGH							6	0	6	0	6	1	6	0	6	0	6	1
OULAD RYAB							2	1	3	1	8	1	2	1	3	1	8	1
KARIA BA MOHAMMED							1	1	2	1	2	1	1	1	2	1	2	1
BOUHOUDA							2	0	2	0	4	0	2	0	2	0	4	0
BOUCHABEL							3	1	4	1	6	0	3	1	4	1	6	0
BOUAAROUS							1	0	1	0	1	0	1	0	1	0	1	0
AIN MADIOUNA							1	1	2	1	1	0	1	1	2	1	1	0
AIN AICHA							1	0	1	0	3	0	1	0	1	0	3	0
TOTAL	314	21	335	29	619	91	116	8	124	8	144	14	430	29	459	37	763	105
PROVINCE DE TAOURIRT	75	8	83	9	148	25	0	0	0	0	0	0	75	8	83	9	148	25
TAOURIRT							248	5	253	5	293	37	248	5	253	5	293	37
MELG EL OUIDANE							1	0	1	0	3	0	1	0	1	0	3	0
MECHRAA KLILA							1	0	1	0	1	0	1	0	1	0	1	0
EL AIOUNE							62	1	63	1	74	12	62	1	63	1	74	12
DEBDOU							2	1	3	1	4	1	2	1	3	1	4	1
TOTAL	75	8	83	9	148	25	314	7	321	7	375	50	389	15	404	16	523	75
PROVINCE DE TARFAYA	59	7	66	12	103	45	0	0	0	0	0	0	59	7	66	12	103	45
TARFAYA							14	2	16	2	20	4	14	2	16	2	20	4
AKHFENNIR							4	0	4	0	4	2	4	0	4	0	4	2
TOTAL	59	7	66	12	103	45	18	2	20	2	24	6	77	9	86	14	127	51
PROVINCE DE TAROUDANT	307	49	356	53	522	54	0	0	0	0	0	0	307	49	356	53	522	54
TAROUDANT							217	11	228	13	259	51	217	11	228	13	259	51
TAMZAOURT							1	0	1	0	1	0	1	0	1	0	1	0
TALIOUINE							6	1	7	1	12	3	6	1	7	1	12	3
TAFINGOULT							1	0	1	0	3	0	1	0	1	0	3	0
SIDI MOUSSA							4	1	5	1	5	2	4	1	5	1	5	2
SEBT GUERDANE							7	1	8	1	7	0	7	1	8	1	7	0
OUIZIOUA							0	1	1	1	1	0	0	1	1	1	1	0
OULED TEIMA							113	6	119	7	159	20	113	6	119	7	159	20
OULED BERRHIL							5	0	5	0	6	0	5	0	5	0	6	0
OULAD MHALLA							9	0	9	0	9	2	9	0	9	0	9	2

REPARTITION DES ACCIDENTS ET VICTIMES PAR PROVINCES ET AGGLOMERATIONS

PROVINCE ET AGGLOMERATION	HORS AGGLOMERATION						EN AGGLOMERATION						EN ET HORS AGGLOMERATION					
	ACCIDENTS			TUES	BL	BG	ACCIDENTS			TUES	BL	BG	ACCIDENTS			TUES	BL	BG
	N.M	MORT	TOTAL				N.M	MORT	TOTAL				N.M	MORT	TOTAL			
OULAD AISSA							1	0	1	0	4	0	1	0	1	0	4	0
MACHRAA EL AIN							4	0	4	0	6	0	4	0	4	0	6	0
LAKHNAFIF							1	0	1	0	1	0	1	0	1	0	1	0
LAGFIFAT							7	1	8	1	9	1	7	1	8	1	9	1
LABAARIR							1	0	1	0	1	0	1	0	1	0	1	0
IGLI							5	2	7	2	10	0	5	2	7	2	10	0
IGHREM							4	0	4	0	6	1	4	0	4	0	6	1
FREIJA							7	0	7	0	9	0	7	0	7	0	9	0
EL KOUDIA							3	1	4	1	3	0	3	1	4	1	3	0
ASSAKI							2	0	2	0	3	0	2	0	2	0	3	0
ARGANA							2	0	2	0	2	1	2	0	2	0	2	1
AOULOZ							3	1	4	1	3	0	3	1	4	1	3	0
AIT YAZZA							10	0	10	0	10	3	10	0	10	0	10	3
AIT IGUASSE							2	1	3	1	1	1	2	1	3	1	1	1
AHMAR LAGLALCHA							3	0	3	0	3	0	3	0	3	0	3	0
TOTAL	307	49	356	53	522	54	418	27	445	30	533	85	725	76	801	83	1055	139
PROVINCE DE TATA	68	11	79	13	103	20	0	0	0	0	0	0	68	11	79	13	103	20
TATA							31	0	31	0	30	8	31	0	31	0	30	8
TAMANARTE							1	0	1	0	2	0	1	0	1	0	2	0
FOUM ZGUID							0	1	1	1	0	0	0	1	1	1	0	0
ALLOUGOUME							0	1	1	1	0	0	0	1	1	1	0	0
AKKA IGNEEN							1	0	1	0	1	0	1	0	1	0	1	0
AKKA							7	2	9	2	3	8	7	2	9	2	3	8
AIT OUBELLI							2	0	2	0	3	1	2	0	2	0	3	1
TOTAL	68	11	79	13	103	20	42	4	46	4	39	17	110	15	125	17	142	37
PROVINCE DE TAZA	228	10	238	30	402	67	0	0	0	0	0	0	228	10	238	30	402	67
ZRARDA							1	0	1	0	3	0	1	0	1	0	3	0
TIZI OUZLI							3	0	3	0	6	0	3	0	3	0	6	0
TAZA							694	11	705	11	1141	8	694	11	705	11	1141	8
TAINESTE							5	0	5	0	3	2	5	0	5	0	3	2
TAHLA							28	1	29	1	34	2	28	1	29	1	34	2
OUED AMLIL							12	1	13	1	16	0	12	1	13	1	16	0
MSILA							3	0	3	0	15	0	3	0	3	0	15	0
MATMATA							2	0	2	0	2	0	2	0	2	0	2	0
MAGHRAOUA							1	0	1	0	0	1	1	0	1	0	0	1
HAD OULED ZBAIR							2	0	2	0	5	0	2	0	2	0	5	0
BOUZEMLANE							1	0	1	0	3	0	1	0	1	0	3	0
BNI LENNT							2	0	2	0	2	0	2	0	2	0	2	0
BENI FRASSEN							3	0	3	0	9	0	3	0	3	0	9	0
BAB MARZOUKA							1	0	1	0	0	1	1	0	1	0	0	1
AJDIR							1	0	1	0	4	0	1	0	1	0	4	0
TOTAL	228	10	238	30	402	67	759	13	772	13	1243	14	987	23	1010	43	1645	81
PROVINCE DE TETOUAN	277	17	294	19	463	50	0	0	0	0	0	0	277	17	294	19	463	50
TETOUAN							776	25	801	25	1038	39	776	25	801	25	1038	39
OUED LAOU							16	3	19	3	19	2	16	3	19	3	19	2
MDIQ							160	6	166	6	223	17	160	6	166	6	223	17
MARTIL							224	5	229	5	330	12	224	5	229	5	330	12
JBEL LAHBIB							4	0	4	0	9	1	4	0	4	0	9	1
FNIDEQ							186	6	192	6	226	13	186	6	192	6	226	13
CABO NEGRO							3	0	3	0	7	1	3	0	3	0	7	1
BEN KERRICH							3	1	4	1	5	0	3	1	4	1	5	0

REPARTITION DES ACCIDENTS ET VICTIMES PAR PROVINCES ET AGGLOMERATIONS

PROVINCE ET AGGLOMERATION	HORS AGGLOMERATION						EN AGGLOMERATION						EN ET HORS AGGLOMERATION					
	ACCIDENTS			TUES	BL	BG	ACCIDENTS			TUES	BL	BG	ACCIDENTS			TUES	BL	BG
	N.M	MORT	TOTAL				N.M	MORT	TOTAL				N.M	MORT	TOTAL			
AZLA							7	1	8	1	10	2	7	1	8	1	10	2
AMSSA							1	0	1	0	5	0	1	0	1	0	5	0
AIN LAHCEN							3	0	3	0	4	1	3	0	3	0	4	1
TOTAL	277	17	294	19	463	50	1383	47	1430	47	1876	88	1660	64	1724	66	2339	138
PROVINCE DE TINGHIR	164	24	188	26	257	33	0	0	0	0	0	0	164	24	188	26	257	33
TINGHIR	0	0	0	0	0	0	98	9	107	11	104	43	98	9	107	11	104	43
BOUMALNE DU DADES	0	0	0	0	0	0	3	0	3	0	4	0	3	0	3	0	4	0
TOTAL	164	24	188	26	257	33	101	9	110	11	108	43	265	33	298	37	365	76
PROVINCE DE TIZNIT	106	15	121	18	202	16	0	0	0	0	0	0	106	15	121	18	202	16
TNINE AGLOU							7	0	7	0	8	1	7	0	7	0	8	1
TLAT LAKHSASS							1	1	2	1	3	0	1	1	2	1	3	0
TIZNIT							207	5	212	5	210	49	207	5	212	5	210	49
TARSAOUT							4	0	4	0	6	1	4	0	4	0	6	1
TAFRAOUTE							8	0	8	0	8	0	8	0	8	0	8	0
REGGADA							3	0	3	0	4	0	3	0	3	0	4	0
OULAD JERRAR							1	0	1	0	5	0	1	0	1	0	5	0
IDA OUGOUMAR							2	0	2	0	2	0	2	0	2	0	2	0
BOUNAAMANE							6	0	6	0	5	3	6	0	6	0	5	3
ANEZI							6	1	7	1	6	1	6	1	7	1	6	1
TOTAL	106	15	121	18	202	16	245	7	252	7	257	55	351	22	373	25	459	71
PROVINCE DE ZAGORA	197	20	217	21	292	70	0	0	0	0	0	0	197	20	217	21	292	70
ZAGORA							169	3	172	3	176	56	169	3	172	3	176	56
TINZOULINE							2	0	2	0	0	2	2	0	2	0	0	2
TAZARINE							2	0	2	0	6	0	2	0	2	0	6	0
TAMEGROUTE							3	0	3	0	5	0	3	0	3	0	5	0
TAGOUNITE							0	1	1	1	0	0	0	1	1	1	0	0
NOOB							4	0	4	0	5	1	4	0	4	0	5	1
M'HAMID EL GHIZLANE							4	0	4	0	3	3	4	0	4	0	3	3
ERROUHA							1	0	1	0	1	0	1	0	1	0	1	0
AGDZ							9	0	9	0	12	1	9	0	9	0	12	1
TOTAL	197	20	217	21	292	70	194	4	198	4	208	63	391	24	415	25	500	133
WILAYA DE GRAND CASABLANCA	1225	66	1291	69	1834	113	0	0	0	0	0	0	1225	66	1291	69	1834	113
TIT MELLIL							50	2	52	2	59	5	50	2	52	2	59	5
TAMARIS							11	0	11	0	12	2	11	0	11	0	12	2
SIDI-BERNOUSSI							265	0	265	0	331	37	265	0	265	0	331	37
SIDI MESSAOUD							29	0	29	0	37	0	29	0	29	0	37	0
SIDI MAAROUF							569	7	576	7	793	17	569	7	576	7	793	17

REPARTITION DES ACCIDENTS ET VICTIMES PAR PROVINCES ET AGGLOMERATIONS

PROVINCE ET AGGLOMERATION	HORS AGGLOMERATION			EN AGGLOMERATION						EN ET HORS AGGLOMERATION								
	ACCIDENTS			TUES	BL	BG	ACCIDENTS			TUES	BL	BG	ACCIDENTS			TUES	BL	BG
	N.M	MORT	TOTAL				N.M	MORT	TOTAL				N.M	MORT	TOTAL			
OULED TALEB							15	0	15	0	17	0	15	0	15	0	17	0
OULED AZZOUZ							24	1	25	1	28	3	24	1	25	1	28	3
OULAD SALAH							48	0	48	0	70	2	48	0	48	0	70	2
NOUACEUR							101	3	104	3	153	7	101	3	104	3	153	7
MEKANSA							49	0	49	0	72	2	49	0	49	0	72	2
MEDIOUNA							457	9	466	10	601	12	457	9	466	10	601	12
LISSASFA							20	0	20	0	29	0	20	0	20	0	29	0
LAHRAOUIYINE							167	1	168	1	223	4	167	1	168	1	223	4
ERRAHMA							599	6	605	6	833	27	599	6	605	6	833	27
EL FIDA DERB SOULTAN							2407	18	2425	18	3376	48	2407	18	2425	18	3376	48
DAR BOUAAZA							50	3	53	3	70	6	50	3	53	3	70	6
CASABLANCA							4562	41	4603	42	5931	85	4562	41	4603	42	5931	85
CASA PORT MARITIME							10	1	11	1	9	4	10	1	11	1	9	4
BOUSKOURA							126	0	126	0	172	1	126	0	126	0	172	1
BEN-M'SIK-SIDI OTHMANE							3154	28	3182	29	3909	292	3154	28	3182	29	3909	292
AIN SBAA HAY EL MOHAMMADI							4846	55	4901	56	6343	405	4846	55	4901	56	6343	405
AIN DIAB							37	4	41	4	46	8	37	4	41	4	46	8
AIN CHOK HAY EL HASSANI							4791	36	4827	39	6455	104	4791	36	4827	39	6455	104
TOTAL	1225	66	1291	69	1834	113	22387	215	22602	222	29569	1071	23612	281	23893	291	31403	1184
WILAYA DE RABAT-SALE	1033	64	1097	75	1805	104	0	0	0	0	0	0	1033	64	1097	75	1805	104
TEMARA PLAGE							32	0	32	0	49	4	32	0	32	0	49	4
TEMARA							1090	8	1098	8	1133	94	1090	8	1098	8	1133	94
TAMESNA							90	1	91	1	132	7	90	1	91	1	132	7
SKHIRAT							37	1	38	1	53	0	37	1	38	1	53	0
SIDI YAHIA ZAERS							21	0	21	0	26	1	21	0	21	0	26	1
SIDI BRAHIM							13	0	13	0	14	5	13	0	13	0	14	5
SHOUL							8	0	8	0	11	0	8	0	8	0	11	0
SEBBAH							7	0	7	0	14	0	7	0	7	0	14	0
SALE							2720	13	2733	13	3143	20	2720	13	2733	13	3143	20
SALA EL JADIDA							1054	8	1062	8	1658	16	1054	8	1062	8	1658	16
RABAT							3310	37	3347	41	4693	164	3310	37	3347	41	4693	164
MERS EL KHEIR							54	1	55	1	67	10	54	1	55	1	67	10
MECHOIR							7	0	7	0	7	0	7	0	7	0	7	0
LAGHOUAZI							3	0	3	0	4	0	3	0	3	0	4	0

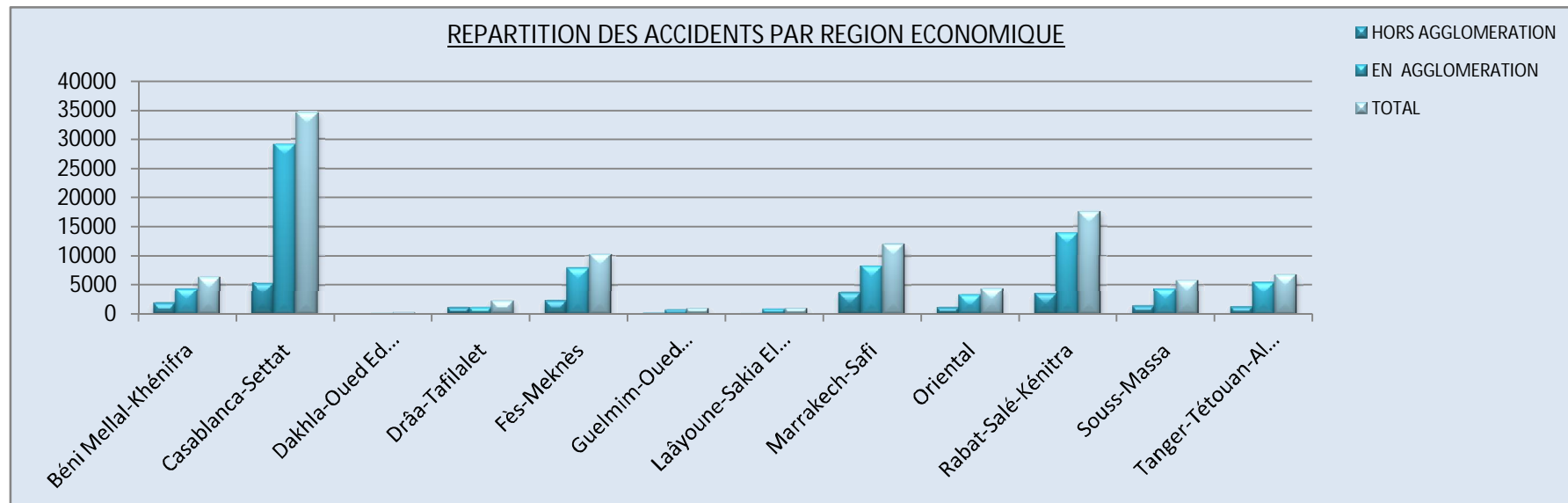
REPARTITION DES ACCIDENTS ET VICTIMES PAR PROVINCES ET AGGLOMERATIONS

PROVINCE ET AGGLOMERATION	HORS AGGLOMERATION						EN AGGLOMERATION						EN ET HORS AGGLOMERATION					
	ACCIDENTS			TUES	BL	BG	ACCIDENTS			TUES	BL	BG	ACCIDENTS			TUES	BL	BG
	N.M	MORT	TOTAL				N.M	MORT	TOTAL				N.M	MORT	TOTAL			
LAAYAYDA							880	7	887	7	1418	64	880	7	887	7	1418	64
HARHOURA							24	0	24	0	35	0	24	0	24	0	35	0
EL MENZEH							13	1	14	1	17	0	13	1	14	1	17	0
EL ARJATE							1	0	1	0	1	0	1	0	1	0	1	0
BOUKNADEL							120	4	124	4	190	9	120	4	124	4	190	9
AIN EL HAYAT							9	0	9	0	9	1	9	0	9	0	9	1
AIN EL AOUDA							171	3	174	3	255	7	171	3	174	3	255	7
TOTAL	1033	64	1097	75	1805	104	9664	84	9748	88	12929	402	10697	148	10845	163	14734	506
TOTAL GENERAL	20 225	1 801	22 026	2 072	34 957	3 571	78 172	1 446	79 618	1 550	104 382	6 432	98 397	3 247	101 644	3 622	139 339	10 003

REPARTITION DES ACCIDENTS ET VICTIMES PAR REGION ECONOMIQUE EN ET HORS AGGLOMERATION

REGIONS	HORS AGGLOMERATION						EN AGGLOMERATION						TOTAL					
	ACCIDENTS			TUES	BLL	BLG	ACCIDENTS			TUES	BLL	BLG	ACCIDENTS			TUES	BLL	BLG
	N.MORT	MORT	TOTAL				N.MORT	MORT	TOTAL				N.MORT	MORT	TOTAL			
Béni Mellal-Khénifra	1748	144	1892	154	3043	304	4251	93	4344	104	6009	407	5999	237	6236	258	9052	711
Casablanca-Settat	4982	404	5386	456	8411	613	28783	318	29101	327	38730	1416	33765	722	34487	783	47141	2029
Dakhla-Oued Ed Dahab	59	6	65	8	103	29	208	12	220	14	229	34	267	18	285	22	332	63
Drâa-Tafilalet	976	109	1085	120	1631	215	1084	48	1132	51	1292	214	2060	157	2217	171	2923	429
Fès-Meknès	2128	157	2285	207	4067	414	7759	150	7909	160	11074	585	9887	307	10194	367	15141	999
Guelmim-Oued Noun	227	32	259	34	399	69	740	7	747	8	848	97	967	39	1006	42	1247	166
Laâyoune-Sakia El Hamra	136	16	152	23	252	65	874	25	899	28	1090	161	1010	41	1051	51	1342	226
Marrakech-Safi	3286	316	3602	350	5090	747	8039	242	8281	252	10417	1091	11325	558	11883	602	15507	1838
Oriental	1001	106	1107	123	1762	198	3091	91	3182	117	3541	571	4092	197	4289	240	5303	769
Rabat-Salé-Kénitra	3262	272	3534	326	6143	454	13809	160	13969	166	18921	723	17071	432	17503	492	25064	1177
Souss-Massa	1222	143	1365	164	1867	212	4208	135	4343	145	4869	552	5430	278	5708	309	6736	764
Tanger-Tétouan-Al Hoceïma	1198	96	1294	107	2189	251	5326	165	5491	178	7362	581	6524	261	6785	285	9551	832
TOTAL	20225	1801	22026	2072	34957	3571	78172	1446	79618	1550	104382	6432	98397	3247	101644	3622	139339	10003

REPARTITION DES ACCIDENTS PAR REGION ECONOMIQUE



REPARTITION DES VEHICULES IMPLIQUES PAR CATEGORIE

CATEGORIE	HORS AGGLOMERATION		EN AGGLOMERATION		TOTAL	
	NOMBRE	%	NOMBRE	%	NOMBRE	%
- 2 ROUES SANS MOTEUR	1283	3,65	5795	4,23	7078	4,11
- 2 ROUES AVEC MOTEUR	8809	25,05	51309	37,45	60118	34,92
- FAUTEUIL POUR HANDICAPE	7	0,02	78	0,06	85	0,05
- VOITURE DE TOURISME	20348	57,87	71420	52,12	91768	53,3
- AUTOBUS	158	0,45	1030	0,75	1188	0,69
- AUTOCAR	226	0,64	333	0,24	559	0,32
- CAMION PTC <5,5 T	602	1,71	1324	0,97	1926	1,12
- 5,5T < CAMION PTC < 8T	965	2,74	932	0,68	1897	1,1
- CAMION PTC > 8 T	1367	3,89	818	0,60	2185	1,27
- ENGIN AGRICOLE	160	0,46	173	0,13	333	0,19
- ENGIN TP OU GENIE	61	0,17	132	0,10	193	0,11
- TRAIN			9	0,01	9	0,01
- POUSSETTE OU CHARRETTE	370	1,05	536	0,39	906	0,53
- ANIMAL MONTE	16	0,05	56	0,04	72	0,04
- TRAMWAY			73	0,05	73	0,04
- TRIPORTEUR	764	2,17	2708	1,98	3472	2,02
- AUTRES	27	0,08	291	0,21	318	0,18
TOTAL	35163	100	137017	100	172180	100

REPARTITION DES VEHICULES IMPLIQUES SELON LEUR AGE

TYPE DE VEHICULE	MOINS DE 1 AN	1 AN A 3 ANS	3 ANS A 5 ANS	5 ANS A 7 ANS	7 ANS A 9 ANS	9 ANS A 11 ANS	11 ANS A 13 ANS	13 ANS A 15 ANS	PLUS DE 15 ANS	TOTAL
- 2 ROUES SANS MOTEUR										
- 2 ROUES AVEC MOTEUR	2073	4237	2963	1952	1101	771	456	215	902	14670
- FAUTEUIL POUR HANDICAPE										
- VOITURE DE TOURISME	2730	10643	7276	4467	4382	4199	3400	2188	13884	53169
- AUTOBUS	30	103	88	86	101	94	45	31	121	699
- AUTOCAR	8	51	40	22	24	42	17	19	109	332
- CAMION PTC <5,5 T	25	127	102	92	88	132	131	74	429	1200
- 5,5T < CAMION PTC < 8T	30	111	103	90	107	123	174	72	396	1206
- CAMION PTC > 8 T	37	170	146	121	159	167	203	108	419	1530
- ENGIN AGRICOLE	9	17	20	19	19	22	14	9	82	211
- ENGIN TP OU GENIE	1	7	8	6	7	7	4	2	10	52
- TRAIN										
- POUSSETTE OU CHARETTE										
- ANIMAL MONTE										
- TRAMWAY		2			3					5
- TRIPORTEUR	221	476	347	282	131	67	21	5	4	1554
- AUTRE	8	14	17	7	7	5	6	6	14	84
TOTAL	5172	15958	11110	7144	6129	5629	4471	2729	16370	74712

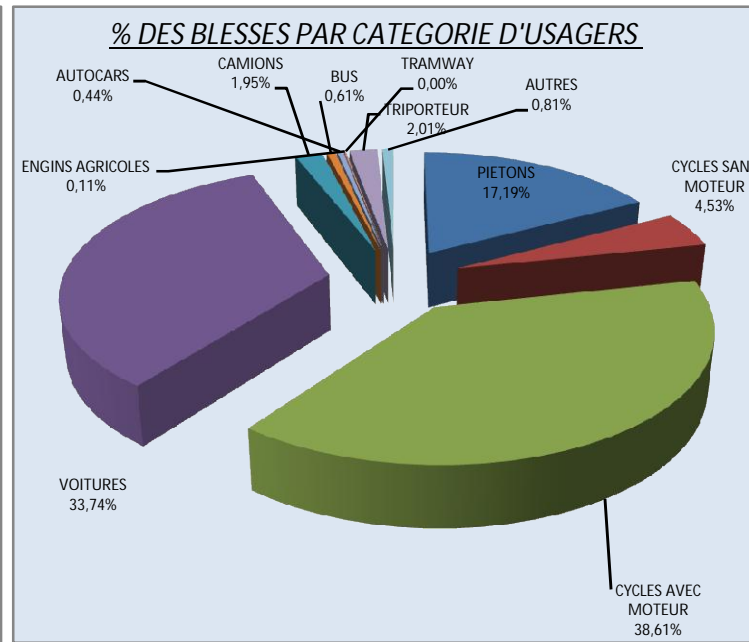
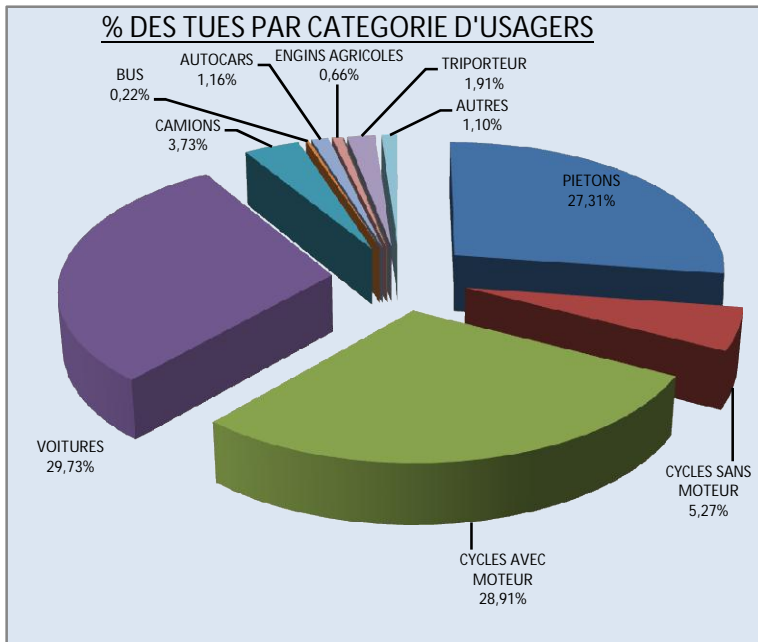
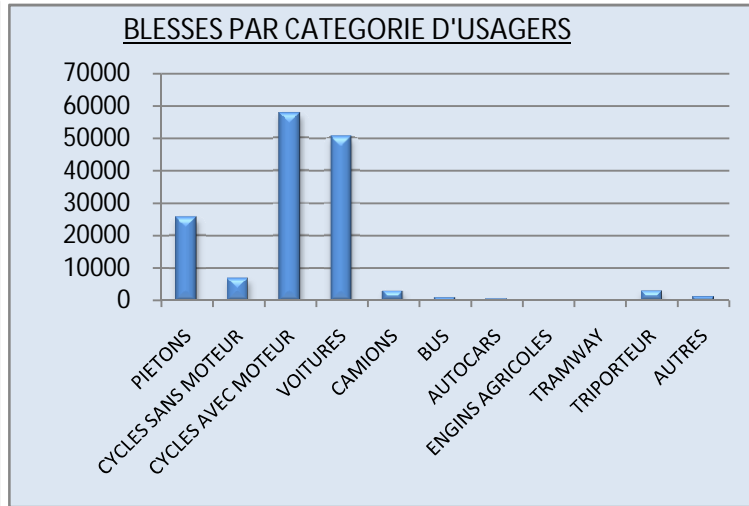
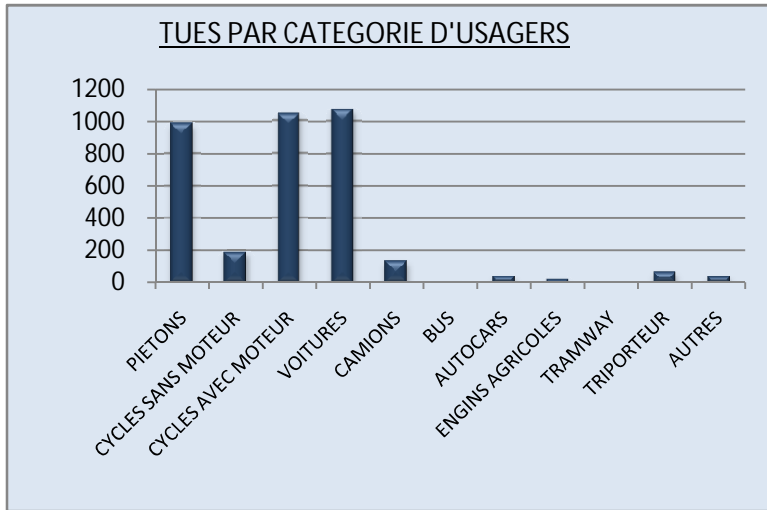
NB/ LES ACCIDENTS N'AYANT PAS FAIT L'OBJET DES SPECIFICATIONS NECESSAIRES NE SONT PAS PRIS EN COMPTE.

REPARTITION DES VEHICULES IMPLIQUES SELON LEUR TYPE ET LEUR USAGE

TYPE DE VEHICULE	Propriété du conducteur	Taxi ou TP Voyageurs	Transport de marchandises	Véhicule de l'Etat	Loué Prêté Volé	En fuite après accident	Autres	Total
- 2ROUES SANS MOTEUR	5699				83	72	1224	7078
- 2ROUES AVEC MOTEUR	46057		306	517	6779	1625	4833	60117
- FAUTEUIL POUR HANDICAPE	61						24	85
- VOITURE DE TOURISME	54458	9569	1256	1006	15706	3345	6428	91768
- AUTOBUS		925		23	116	21	103	1188
- AUTOCAR		401		15	71	19	53	559
- CAMION PTC < 5.5 T	514	99	704	65	324	45	175	1926
- 5.5T < CAMION PTC <8 T	264		970	44	361	45	213	1897
- CAMION PTC > 8 T	255		1239	32	362	27	270	2185
- ENGIN AGRICOLE	143		19	3	83	8	77	333
- ENGIN TP OU GENIE	24		15	7	31	11	105	193
- TRAIN		9						9
- POUSSETTE OU CHARETTE	540		82	2	47	74	161	906
- ANIMAL MONTE	34					7	30	71
- TRAMWAY		59					14	73
- TRIPORTEUR	2224		433		346	290	179	3472
- AUTRE	45	57	19	20	25	56	98	320
TOTAL	110318	11119	5043	1734	24334	5645	13987	172180

TUES ET BLESSES PAR CATEGORIE D'USAGERS EN 2018 ET 2019

ANNEE 2019				
CATEGORIE D'USAGERS	TUES		BLESSES	
	NOMBRE	%	NOMBRE	%
PIETONS	989	27,31	25665	17,19
CYCLES SANS MOTEUR	191	5,27	6759	4,53
CYCLES AVEC MOTEUR	1047	28,91	57659	38,61
VOITURES	1077	29,73	50384	33,74
CAMIONS	135	3,73	2919	1,95
BUS	8	0,22	912	0,61
AUTOCARS	42	1,16	663	0,44
ENGINS AGRICOLES	24	0,66	167	0,11
TRAMWAY	0	0,00	5	0,00
TRIPORTEUR	69	1,91	3000	2,01
AUTRES	40	1,10	1209	0,81
TOTAL	3622	100	149342	100
ANNEE 2018				
CATEGORIE D'USAGERS	TUES		BLESSES	
	NOMBRE	%	NOMBRE	%
PIETONS	1026	27,46	25673	18,60
CYCLES SANS MOTEUR	224	6,00	6219	4,51
CYCLES AVEC MOTEUR	1048	28,05	50259	36,42
VOITURES	1138	30,46	47528	34,44
CAMIONS	133	3,56	2803	2,03
BUS	8	0,21	995	0,72
AUTOCARS	17	0,46	712	0,52
ENGINS AGRICOLES	48	1,28	196	0,14
TRAMWAY		0,00	5	0,00
TRIPORTEUR	57	1,53	2420	1,75
AUTRES	37	0,99	1188	0,86
TOTAL	3736	100	137998	100



REPARTITION DES VICTIMES IMPLIQUEES PAR CATEGORIE D'USAGERS HORS AGGLOMERATION

USAGERS	TUES		BLES. GRAV.		BLES.LEGER.		TOTAL BLESSES		TOTAL VICTIMES	
	NBRE	REPART	NBRE	REPART	NBRE	REPART	NBRE	REPART	NBRE	REPART
PIETONS	461	461	436	436	2587	2587	3023	3023	3484	3484
2 ROUES SANS MOTEUR	103	0	145	0	1037	0	1182	0	1285	0
CONDUCTEURS	0	102	0	142	0	1012	0	1154	0	1256
PASSAGERS	0	1	0	3	0	25	0	28	0	29
2 ROUES AVEC MOTEUR	495	0	1090	0	7926	0	9016	0	9511	0
CONDUCTEURS	0	431	0	915	0	6238	0	7153	0	7584
PASSAGERS	0	64	0	175	0	1688	0	1863	0	1927
FAUTEUIL HANDICAPE	0	0	0	0	7	0	7	0	7	0
CONDUCTEURS	0	0	0	0	0	7	0	7	0	7
PASSAGERS	0	0	0	0	0	0	0	0	0	0
VOITURE DE TOURISME	805	0	1514	0	19682	0	21196	0	22001	0
CONDUCTEURS	0	339	0	569	0	7439	0	8008	0	8347
PASSAGERS	0	466	0	945	0	12243	0	13188	0	13654
AUTOBUS	2	0	10	0	260	0	270	0	272	0
CONDUCTEURS	0	1	0	3	0	22	0	25	0	26
PASSAGERS	0	1	0	7	0	238	0	245	0	246
AUTOCAR	37	0	75	0	393	0	468	0	505	0
CONDUCTEURS	0	2	0	6	0	21	0	27	0	29
PASSAGERS	0	35	0	69	0	372	0	441	0	476
VU < 5,5 T	42	0	69	0	519	0	588	0	630	0
CONDUCTEURS	0	13	0	17	0	200	0	217	0	230
PASSAGERS	0	29	0	52	0	319	0	371	0	400
8T > PL > 5,5 T	26	0	52	0	451	0	503	0	529	0
CONDUCTEURS	0	13	0	32	0	243	0	275	0	288
PASSAGERS	0	13	0	20	0	208	0	228	0	241
PL > 8T	36	0	67	0	702	0	769	0	805	0
CONDUCTEURS	0	23	0	31	0	391	0	422	0	445
PASSAGERS	0	13	0	36	0	311	0	347	0	360
ENGIN AGRICOLE	5	0	11	0	88	0	99	0	104	0
CONDUCTEURS	0	2	0	6	0	45	0	51	0	53
PASSAGERS	0	3	0	5	0	43	0	48	0	51
ENGIN TP ou GENIE	4	0	5	0	23	0	28	0	32	0
CONDUCTEURS	0	2	0	2	0	13	0	15	0	17
PASSAGERS	0	2	0	3	0	10	0	13	0	15
TRAIN										
CONDUCTEURS										
PASSAGERS										
POUSETTE OU CHARRETTE	16	0	19	0	365	0	384	0	400	0
CONDUCTEURS	0	13	0	15	0	243	0	258	0	271
PASSAGERS	0	3	0	4	0	122	0	126	0	129
ANIMAL MONTE	6	0	0	0	9	0	9	0	15	0
CONDUCTEURS	0	4	0	0	0	6	0	6	0	10
PASSAGERS	0	2	0	0	0	3	0	3	0	5
TRIPORTEUR	33	0	78	0	905	0	983	0	1016	0
CONDUCTEURS	0	21	0	46	0	431	0	477	0	498
PASSAGERS	0	12	0	32	0	474	0	506	0	518
AUTRES	1	0	0	0	3	0	3	0	4	0
CONDUCTEURS	0	0	0	0	0	2	0	2	0	2
PASSAGERS	0	1	0	0	0	1	0	1	0	2
TOTAL	2072	2072	3571	3571	34957	34957	38528	38528	40600	40600

REPARTITION DES VICTIMES IMPLIQUEES PAR CATEGORIE D'USAGERS EN AGGLOMERATION

USAGERS	TUES		BLES. GRAV.		BLES.LEGER.		TOTAL BLESSES		TOTAL VICTIMES	
	NBRE	REPART	NBRE	REPART	NBRE	REPART	NBRE	REPART	NBRE	REPART
PIETONS	528	528	1704	1704	20938	20938	22642	22642	23170	23170
2 ROUES SANS MOTEUR	88	0	366	0	5211	0	5577	0	5665	0
CONDUCTEURS	0	87	0	353	0	5051	0	5404	0	5491
PASSAGERS	0	1	0	13	0	160	0	173	0	174
2 ROUES AVEC MOTEUR	552	0	3018	0	45625	0	48643	0	49195	0
CONDUCTEURS	0	476	0	2605	0	37849	0	40454	0	40930
PASSAGERS	0	76	0	413	0	7776	0	8189	0	8265
FAUTEUIL HANDICAPE	0	0	12	0	65	0	77	0	77	0
CONDUCTEURS	0	0	0	9	0	53	0	62	0	62
PASSAGERS	0	0	0	3	0	12	0	15	0	15
VOITURE DE TOURISME	272	0	1019	0	28169	0	29188	0	29460	0
CONDUCTEURS	0	132	0	542	0	13227	0	13769	0	13901
PASSAGERS	0	140	0	477	0	14942	0	15419	0	15559
AUTOBUS	6	0	29	0	613	0	642	0	648	0
CONDUCTEURS	0	4	0	4	0	64	0	68	0	72
PASSAGERS	0	2	0	25	0	549	0	574	0	576
AUTOCAR	5	0	6	0	189	0	195	0	200	0
CONDUCTEURS	0	1	0	3	0	39	0	42	0	43
PASSAGERS	0	4	0	3	0	150	0	153	0	157
VU < 5,5 T	7	0	29	0	481	0	510	0	517	0
CONDUCTEURS	0	3	0	12	0	136	0	148	0	151
PASSAGERS	0	4	0	17	0	345	0	362	0	366
8T > PL > 5,5 T	14	0	36	0	255	0	291	0	305	0
CONDUCTEURS	0	3	0	5	0	94	0	99	0	102
PASSAGERS	0	11	0	31	0	161	0	192	0	203
PL > 8T	10	0	26	0	232	0	258	0	268	0
CONDUCTEURS	0	5	0	12	0	99	0	111	0	116
PASSAGERS	0	5	0	14	0	133	0	147	0	152
ENGIN AGRICOLE	19	0	11	0	57	0	68	0	87	0
CONDUCTEURS	0	12	0	3	0	30	0	33	0	45
PASSAGERS	0	7	0	8	0	27	0	35	0	42
ENGIN TP ou GENIE	5	0	2	0	57	0	59	0	64	0
CONDUCTEURS	0	3	0	2	0	35	0	37	0	40
PASSAGERS	0	2	0	0	0	22	0	22	0	24
TRAIN	0	0	0	0	9	0	9	0	9	0
CONDUCTEURS	0	0	0	0	0	8	0	8	0	8
PASSAGERS	0	0	0	0	0	1	0	1	0	1
POUSETTE OU CHARRETTE	6	0	26	0	439	0	465	0	471	0
CONDUCTEURS	0	5	0	16	0	254	0	270	0	275
PASSAGERS	0	1	0	10	0	185	0	195	0	196
ANIMAL MONTE	1	0	3	0	36	0	39	0	40	0
CONDUCTEURS	0	1	0	3	0	27	0	30	0	31
PASSAGERS	0	0	0	0	0	9	0	9	0	9
TRAMWAY	0	0	0	0	5	0	5	0	5	0
CONDUCTEURS	0	0	0	0	0	1	0	1	0	1
PASSAGERS	0	0	0	0	0	4	0	4	0	4
TRIPORTEUR	36	0	133	0	1884	0	2017	0	2053	0
CONDUCTEURS	0	17	0	85	0	1137	0	1222	0	1239
PASSAGERS	0	19	0	48	0	747	0	795	0	814
AUTRES	1	0	12	0	117	0	129	0	130	0
CONDUCTEURS	0	0	0	4	0	76	0	80	0	80
PASSAGERS	0	1	0	8	0	41	0	49	0	50
TOTAL	1550	1550	6432	6432	104382	104382	110814	110814	112364	112364

REPARTITION DES VICTIMES IMPLIQUEES PAR CATEGORIE D'USAGERS EN ET HORS AGGLOMERATION

USAGERS	TUES		BLES. GRAV.		BLES.LEGER.		TOTAL BLESSES		TOTAL VICTIMES	
	NBRE	REPART	NBRE	REPART	NBRE	REPART	NBRE	REPART	NBRE	REPART
PIETONS	989	989	2140	2140	23525	23525	25665	25665	26654	26654
2 ROUES SANS MOTEUR	191	0	511	0	6248	0	6759	0	6950	0
CONDUCTEURS	0	189	0	495	0	6063	0	6558	0	6747
PASSAGERS	0	2	0	16	0	185	0	201	0	203
2 ROUES AVEC MOTEUR	1047	0	4108	0	53551	0	57659	0	58706	0
CONDUCTEURS	0	907	0	3520	0	44087	0	47607	0	48514
PASSAGERS	0	140	0	588	0	9464	0	10052	0	10192
FAUTEUIL HANDICAPE	0	0	12	0	72	0	84	0	84	0
CONDUCTEURS	0	0	0	9	0	60	0	69	0	69
PASSAGERS	0	0	0	3	0	12	0	15	0	15
VOITURE DE TOURISME	1077	0	2533	0	47851	0	50384	0	51461	0
CONDUCTEURS	0	471	0	1111	0	20666	0	21777	0	22248
PASSAGERS	0	606	0	1422	0	27185	0	28607	0	29213
AUTOBUS	8	0	39	0	873	0	912	0	920	0
CONDUCTEURS	0	5	0	7	0	86	0	93	0	98
PASSAGERS	0	3	0	32	0	787	0	819	0	822
AUTOCAR	42	0	81	0	582	0	663	0	705	0
CONDUCTEURS	0	3	0	9	0	60	0	69	0	72
PASSAGERS	0	39	0	72	0	522	0	594	0	633
VU < 5,5 T	49	0	98	0	1000	0	1098	0	1147	0
CONDUCTEURS	0	16	0	29	0	336	0	365	0	381
PASSAGERS	0	33	0	69	0	664	0	733	0	766
8T > PL > 5,5 T	40	0	88	0	706	0	794	0	834	0
CONDUCTEURS	0	16	0	37	0	337	0	374	0	390
PASSAGERS	0	24	0	51	0	369	0	420	0	444
PL > 8T	46	0	93	0	934	0	1027	0	1073	0
CONDUCTEURS	0	28	0	43	0	490	0	533	0	561
PASSAGERS	0	18	0	50	0	444	0	494	0	512
ENGIN AGRICOLE	24	0	22	0	145	0	167	0	191	0
CONDUCTEURS	0	14	0	9	0	75	0	84	0	98
PASSAGERS	0	10	0	13	0	70	0	83	0	93
ENGIN TP ou GENIE	9	0	7	0	80	0	87	0	96	0
CONDUCTEURS	0	5	0	4	0	48	0	52	0	57
PASSAGERS	0	4	0	3	0	32	0	35	0	39
TRAIN	0	0	0	0	9	0	9	0	9	0
CONDUCTEURS	0	0	0	0	0	8	0	8	0	8
PASSAGERS	0	0	0	0	0	1	0	1	0	1
POUSETTE OU CHARRETTE	22	0	45	0	804	0	849	0	871	0
CONDUCTEURS	0	18	0	31	0	497	0	528	0	546
PASSAGERS	0	4	0	14	0	307	0	321	0	325
ANIMAL MONTE	7	0	3	0	45	0	48	0	55	0
CONDUCTEURS	0	5	0	3	0	33	0	36	0	41
PASSAGERS	0	2	0	0	0	12	0	12	0	14
TRAMWAY	0	0	0	0	5	0	5	0	5	0
CONDUCTEURS	0	0	0	0	0	1	0	1	0	1
PASSAGERS	0	0	0	0	0	4	0	4	0	4
TRIPORTEUR	69	0	211	0	2789	0	3000	0	3069	0
CONDUCTEURS	0	38	0	131	0	1568	0	1699	0	1737
PASSAGERS	0	31	0	80	0	1221	0	1301	0	1332
AUTRES	2	0	12	0	120	0	132	0	134	0
CONDUCTEURS	0	0	0	4	0	78	0	82	0	82
PASSAGERS	0	2	0	8	0	42	0	50	0	52
TOTAL	3622	3622	10003	10003	139339	139339	149342	149342	152964	152964

REPARTITION DES ACCIDENTS , VEHICULES IMPLIQUES ET VICTIMES SELON LE TYPE DE COLLISION

TYPE DE COLLISION	NOMBRE		VICTIMES			
	ACCIDENTS	VEH.IMPL.	TUES	BLES.L	BLES.G	TOTAL
-FRONTAL	2641	5143	311	4283	616	5210
-PAR L'ARRIERE	6661	13115	199	9633	532	10364
-PAR LE COTE	9702	19406	195	14548	802	15545
-EN CHAINE	435	1368	10	990	21	1021
-COLLISIONS MULTIPLES	222	709	18	484	53	555
-AUTRES COLLISIONS	9347	15348	328	12450	1094	13872
-SANS COLLISION	9577	10551	742	13179	1359	15280
-NON SPECIFIE	63059	106540	1819	83772	5526	91117
TOTAL	101644	172180	3622	139339	10003	152964

**REPARTITION DES ACCIDENTS , VEHICULES IMPLIQUES ET VICTIMES
SELON LE POINT DE CHOC INITIAL**

POINT DE CHOC INITIAL	NOMBRE ACCIDENTS	NOMBRE VEH.IMPL.	VICTIMES			
			TUES	BLESS.L	BLESS.G	TOTAL
-AVANT	15859	24602	820	21601	1947	24368
-AVANT-DROIT	3389	5917	113	4543	356	5012
-AVANT-GAUCHE	2739	5043	76	3735	336	4147
-ARRIERE	4449	9090	156	6711	404	7271
-ARRIERE-DROIT	709	1347	19	941	85	1045
-ARRIERE-GAUCHE	902	1774	21	1295	102	1418
-COTE DROIT	3721	6475	125	5427	343	5895
-COTE GAUCHE	3216	5945	111	4964	357	5432
-CHOCS MULTIPLES	2859	3927	279	5168	549	5996
-NON SPECIFIE	63801	108060	1902	84954	5524	92380
TOTAL	101644	172180	3622	139339	10003	152964

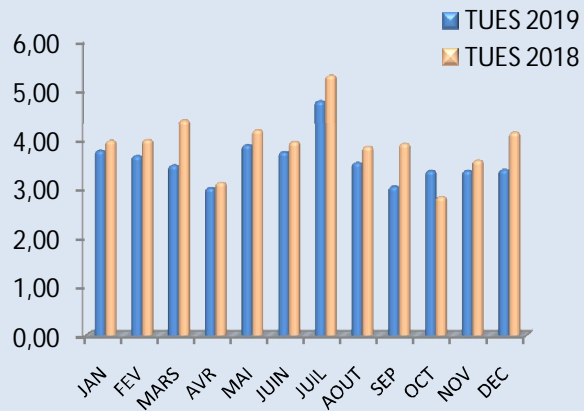
**REPARTITION DES ACCIDENTS , VEHICULES IMPLIQUES ET VICTIMES
SELON LA MANOEUVRE PRINCIPALE AVANT L'ACCIDENT**

MANOEUVRES	NOMBRE ACCIDENTS	NOMBRE VEH.IMPL.	VICTIMES			
			TUES	BLESS.L	BLESS.G	TOTAL
- MEME SENS, MEME FILE	12883	24421	504	19048	1412	20964
- ENTRE 2 FILES	4649	8992	129	6944	350	7423
- EN MARCHÉ ARRIERE	441	631	20	480	49	549
- A CONTRESENS	4561	9005	231	6985	716	7932
- EN FRANCHISSANT LE TERRE-PLEIN CENT.	242	413	13	368	41	422
- EN S'INSERANT	1151	2228	34	1731	108	1873
- EN FAISANT DEMI-TOUR SUR LA CHAUSSEE	307	600	6	459	29	494
- CHANGEANT DE FILE A GAUCHE	827	1571	22	1208	105	1335
- CHANGEANT DE FILE A DROITE	410	712	12	600	36	648
- DEPORTE A GAUCHE	1241	1420	123	2048	232	2403
- DEPORTE A DROITE	1730	1869	145	3021	282	3448
- TOURNANT A GAUCHE	892	1686	23	1269	90	1382
- TOURNANT A DROITE	349	611	9	529	40	578
- DEPASSANT A GAUCHE	514	981	55	834	102	991
- DEPASSANT A DROITE	139	230	7	185	26	218
- TRAVERSANT LA CHAUSSEE	6318	6760	298	6822	654	7774
- MANOEUVRE DE STATIONNEMENT	120	183	4	154	14	172
- MANOEUVRE D'EVITEMENT	1324	1792	73	1889	188	2150
- OUVERTURE DE PORTE	508	1013	4	585	21	610
- ARRETE (HORS STATIONNEMENT)	86	165	5	104	12	121
- EN STATIONNEMENT (AVEC OCCUPANTS)	207	432	16	258	23	297
- NON SPECIFIE	62745	106465	1889	83818	5473	91180
TOTAL	101644	172180	3622	139339	10003	152964

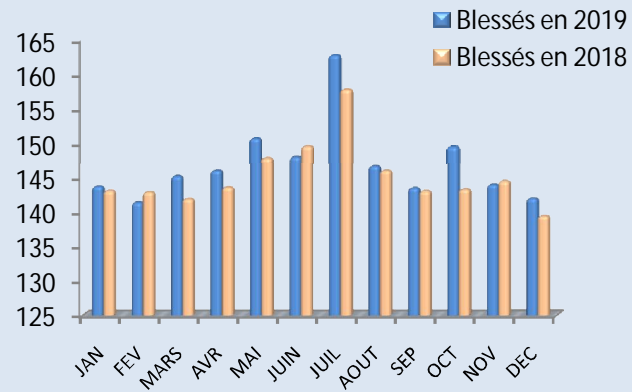
VICTIMES POUR 100 ACCIDENTS EN 2019 ET 2018

MOIS		JAN	FEV	MARS	AVR	MAI	JUIN	JUIL	AOUT	SEP	OCT	NOV	DEC
TUES 2019	EN AGGL.	2,02	1,75	1,84	1,64	2,19	2,12	2,51	2,01	1,66	1,99	1,75	1,93
	HORS AGL.	10,02	11,62	10,33	8,7	9,53	9,32	10,13	8,71	8,58	8,54	8,53	9,02
	TOTAL	3,75	3,64	3,45	2,99	3,86	3,72	4,76	3,5	3,02	3,34	3,34	3,36
TUES 2018	EN ET HORS	3,95	3,97	4,36	3,1	4,17	3,93	5,27	3,83	3,89	2,81	3,55	4,12
BLESSES LEGRS 2019	EN AGGL.	127,63	129,57	131,12	133,03	132,66	132,39	138,33	130,08	128,65	133,7	128,11	128,39
	HORS AGL.	155,37	143,15	154,95	150,67	164,62	162,21	181,15	157,04	151,57	164,71	154,68	149,42
	TOTAL	133,64	132,17	135,61	136,4	139,92	139,02	150,97	136,09	133,15	140,1	134,32	132,64
BLESSES GRAVES 2019	EN AGGL.	7,98	7,23	7,69	7,93	8,94	7,38	8,26	8,9	9,15	7,5	8,3	7,51
	HORS AGL.	17,16	17,12	17,08	16,05	16,27	14,39	19,68	15,86	14,57	15,56	13,66	16,07
	TOTAL	9,97	9,12	9,46	9,48	10,6	8,94	11,63	10,45	10,21	9,17	9,55	9,24
BLESSES 2019	EN ET HORS	143,61	141,29	145,08	145,88	150,52	147,95	162,61	146,54	143,37	149,26	143,87	141,88
BLESSES 2018	EN ET HORS	142,98	142,78	141,8	143,46	147,77	149,42	157,68	145,88	142,94	143,18	144,36	139,33

TUES POUR 100 ACCIDENTS



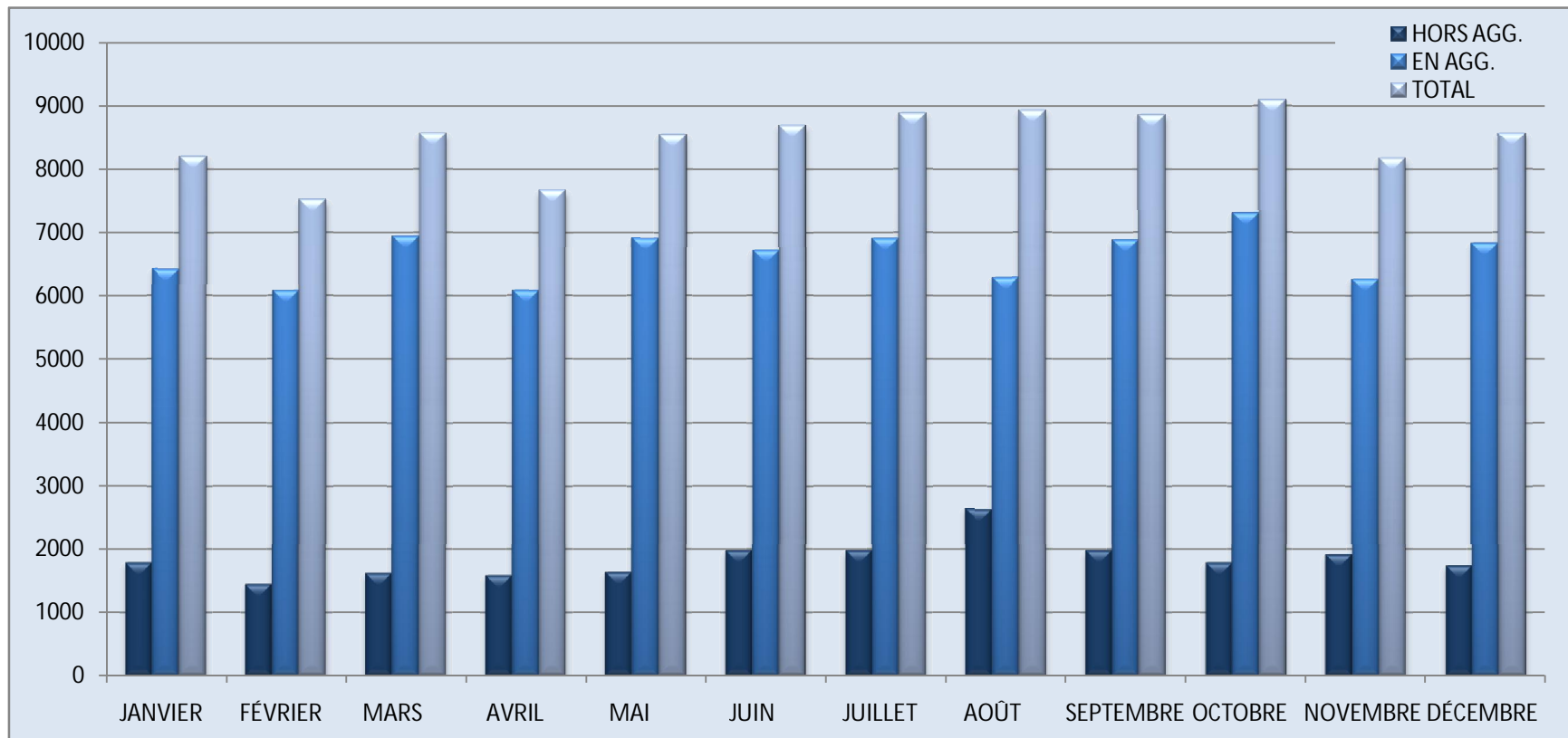
BLESSES POUR 100 ACCIDENTS



REPARTITION DES ACCIDENTS ET VICTIMES PAR MOIS ET TRIMESTRES 2019

MOIS	HORS AGGLOMERATION					EN AGGLOMERATION					TOTAL GENERAL						
	ACCID	ACCID	TUES	BLES	BLES	ACCID	ACCID	TUES	BLES	BLES	ACCID	ACCID	ACCID	TUES	BLES	BLES	BLES
	N.MORT	MORT		LEGER	GRAV	N.MORT	MORT		LEGER	GRAV	N.MORT	MORT	TOTAL		LEGER	GRAV	TOTAL
JANVIER	1622	155	178	2761	305	6311	117	130	8204	513	7933	272	8205	308	10965	818	11783
FEVRIER	1297	140	167	2057	246	5971	100	106	7866	439	7268	240	7508	273	9923	685	10608
MARS	1468	148	167	2504	276	6824	121	128	9106	534	8292	269	8561	295	11610	810	12420
TOTAL	4387	443	512	7322	827	19106	338	364	25176	1486	23493	781	24274	876	32498	2313	34811
AVRIL	1465	116	135	2604	246	5983	95	121	8126	456	7448	211	7659	256	10730	702	11432
MAI	1503	129	142	2459	262	6806	103	113	9191	548	8309	232	8541	255	11650	810	12460
JUIN	1816	157	188	3248	321	6572	142	147	8907	600	8388	299	8687	335	12155	921	13076
TOTAL	4784	402	465	8311	829	19361	340	381	26224	1604	24145	742	24887	846	34535	2433	36968
JUILLET	1811	163	184	3202	284	6762	139	146	9136	509	8573	302	8875	330	12338	793	13131
AOUT	2408	229	267	4777	519	6145	148	158	8705	520	8553	377	8930	425	13482	1039	14521
SEPTEMBRE	1821	153	172	3100	313	6749	130	138	8948	612	8570	283	8853	310	12048	925	12973
TOTAL	6040	545	623	11079	1116	19656	417	442	26789	1641	25696	962	26658	1065	37868	2757	40625
OCTOBRE	1651	133	153	2704	260	7183	118	121	9393	668	8834	251	9085	274	12097	928	13025
NOVEMBRE	1760	151	163	2956	261	6162	106	110	8030	520	7922	257	8179	273	10986	781	11767
DECEMBRE	1603	127	156	2585	278	6704	127	132	8770	513	8307	254	8561	288	11355	791	12146
TOTAL	5014	411	472	8245	799	20049	351	363	26193	1701	25063	762	25825	835	34438	2500	36938
TOT.GENERAL	20225	1801	2072	34957	3571	78172	1446	1550	104382	6432	98397	3247	101644	3622	139339	10003	149342

REPARTITION DES ACCIDENTS PAR MOIS 2019



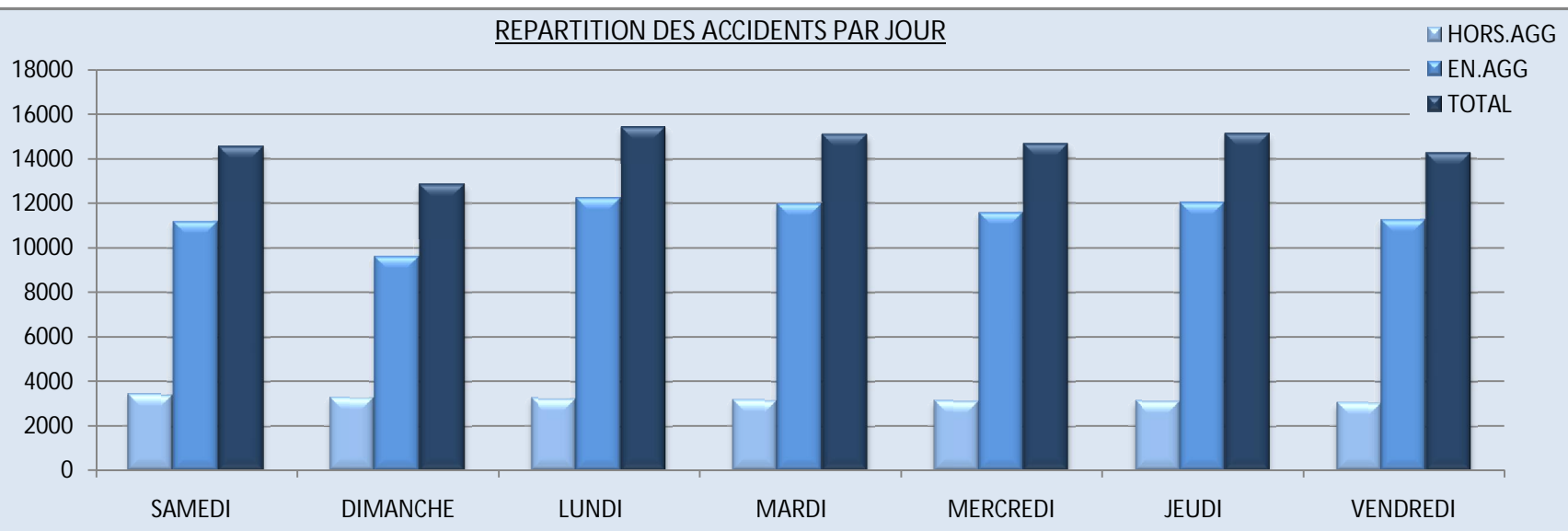
TAUX DE MORTALITE ET DE GRAVITE PAR TYPE DE JOUR EN 2019 ET 2018

ANNEE 2019				
TAUX	ANNEE 2019	EN AGGL.	HORS AGGL.	TOTAL
NOMBRE DE TUES POUR 100 ACCIDENTS	JOURS OUVRABLES	1,90	9,31	3,42
	SAMEDI, DIMANCHE ET JOURS FERIES	2,06	9,60	3,91
NOMBRE DE BLESSES LEGERS POUR 100 ACCIDENTS	JOURS OUVRABLES	129,24	154,88	134,49
	SAMEDI, DIMANCHE ET JOURS FERIES	135,71	53,76	143,17
NOMBRE DE BLESSES GRAVES POUR 100 ACCIDENTS	JOURS OUVRABLES	7,95	15,79	9,55
	SAMEDI, DIMANCHE ET JOURS FERIES	8,40	17,05	10,51
ANNEE 2018				
TAUX	ANNEE 2018	EN AGGL.	HORS AGGL.	TOTAL
NOMBRE DE TUES POUR 100 ACCIDENTS	JOURS OUVRABLES	1,93	9,17	3,79
	SAMEDI, DIMANCHE ET JOURS FERIES	1,81	10,49	4,25
NOMBRE DE BLESSES LEGERS POUR 100 ACCIDENTS	JOURS OUVRABLES	127	151,12	133,2
	SAMEDI, DIMANCHE ET JOURS FERIES	131,35	155,21	138,06
NOMBRE DE BLESSES GRAVES POUR 100 ACCIDENTS	JOURS OUVRABLES	7,75	17,7	10,31
	SAMEDI, DIMANCHE ET JOURS FERIES	8,23	19,36	11,36

REPARTITION DES ACCIDENTS ET VICTIMES PAR JOUR EN 2019

JOUR DE SEMAINE	EN AGGLOMERATION						HORS AGGLOMERATION						EN ET HORS AGGLOMERATION					
	ACCID	ACCID	TOTAL	TUES	BLES	BLES	ACCID	ACCID	TOTAL	TUES	BLES	BLES	ACCID	ACCID	ACCID	TUES	BLES	BLES
	N.MOR	MORT	ACCID		LEGER	GRAV	N.MORT	MORT	ACCID		LEGER	GRAV	N.MORT	MORT	TOTAL		LEGER	GRAV
LUNDI	11962	238	12200	258	15884	892	2925	253	3178	299	4966	472	14887	491	15378	557	20850	1364
MARDI	11725	209	11934	218	15384	992	2874	244	3118	272	4981	460	14599	453	15052	490	20365	1452
MERCREDI	11349	191	11540	199	15050	929	2804	266	3070	318	4751	476	14153	457	14610	517	19801	1405
JEUDI	11761	222	11983	233	15395	982	2846	245	3091	279	4777	538	14607	467	15074	512	20172	1520
VENDREDI	11043	185	11228	215	14624	887	2751	237	2988	265	4626	487	13794	422	14216	480	19250	1374
SAMEDI	10944	205	11149	221	14799	895	3074	272	3346	304	5487	558	14018	477	14495	525	20286	1453
DIMANCHE	9388	196	9584	206	13246	855	2951	284	3235	335	5369	580	12339	480	12819	541	18615	1435
TOTAL	78172	1446	79618	1550	104382	6432	20225	1801	22026	2072	34957	3571	98397	3247	101644	3622	139339	10003

REPARTITION DES ACCIDENTS PAR JOUR



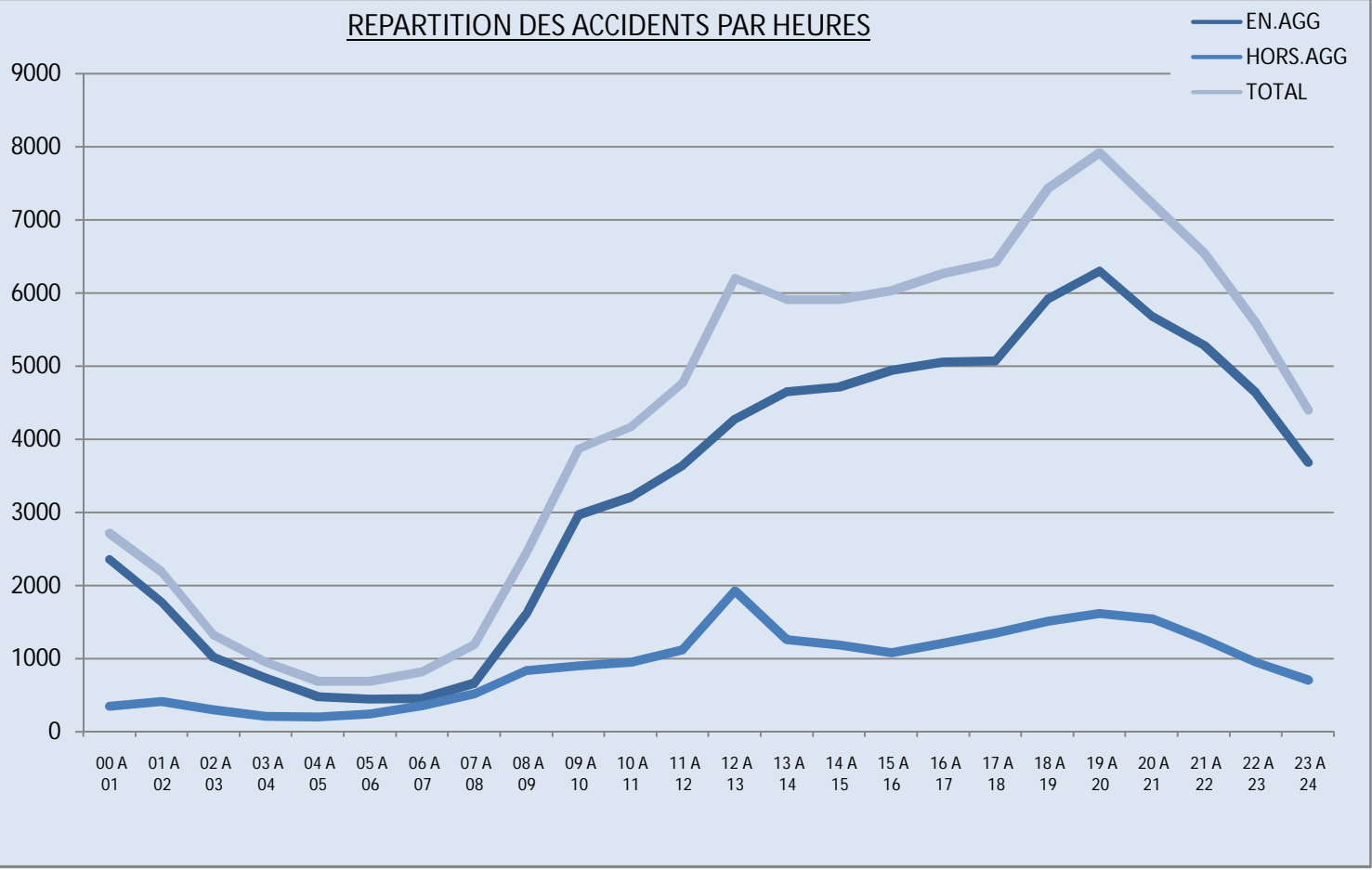
REPARTITION DES ACCIDENTS ET VICTIMES SELON LES JOURS FERIES

JOURS FERIES	HORS AGGLOMERATION					EN AGGLOMERATION					EN ET HORS AGGLOMERATION				
	ACCIDENTS		TUES	B.L.	B.G.	ACCIDENTS		TUES	B.L.	B.G.	ACCIDENTS		TUES	B.L.	B.G.
	N.MORT	MORT				N.MORT	MORT				N.MORT	MORT			
01-01-19 JOUR DE L'AN	44	8	8	96	5	195	3	3	259	18	239	11	11	355	23
11-01-19 MANIFESTE DE L'INDEPENDE	51	3	3	87	10	168	1	1	224	5	219	4	4	311	15
01-05-19 FETE DU TRAVAIL	33	1	2	37	8	162	6	6	209	22	195	7	8	246	30
04-06-19 AID AL FITR	85	10	13	216	16	251	3	3	335	22	336	13	16	551	38
05-06-19 AID AL FITR	68	5	5	140	4	199	4	4	282	19	267	9	9	422	23
30-07-19 FETE DU TRONE	61	3	3	90	12	191	1	1	255	17	252	4	4	345	29
14-08-19 FETE NATIONALE	101	6	8	195	14	194	9	10	308	12	295	15	18	503	26
20-08-19 REVOLUTION DU ROI ET DU PEUPLE	82	3	4	163	10	160	4	4	248	18	242	7	8	411	28
21-08-19 FETE DE LA JEUNESSE	86	7	11	173	20	173	2	2	284	18	259	9	13	457	38
11-08-19 AID AL ADHA	130	11	11	248	22	249	7	7	329	18	379	18	18	577	40
12-08-19 AID AL ADHA	56	5	6	94	12	155	6	7	233	11	211	11	13	327	23
01-09-19 1ER MOHARRAM	64	7	10	133	10	153	4	4	211	14	217	11	14	344	24
06-11-19 LA MARCHE VERTE	53	5	5	85	8	206	4	4	294	11	259	9	9	379	19
09-11-19 AID AL MAWLID	72	4	5	131	14	233	4	4	306	22	305	8	9	437	36
10-11-19 AID AL MAWLID	63	2	2	94	9	145	3	3	199	13	208	5	5	293	22
18-11-19 FETE DE L'INDEPENDANCE	62	6	6	111	9	129	2	2	184	6	191	8	8	295	15
TOTAL GENERAL	1111	86	102	2093	183	2963	63	65	4160	246	4074	149	167	6253	429

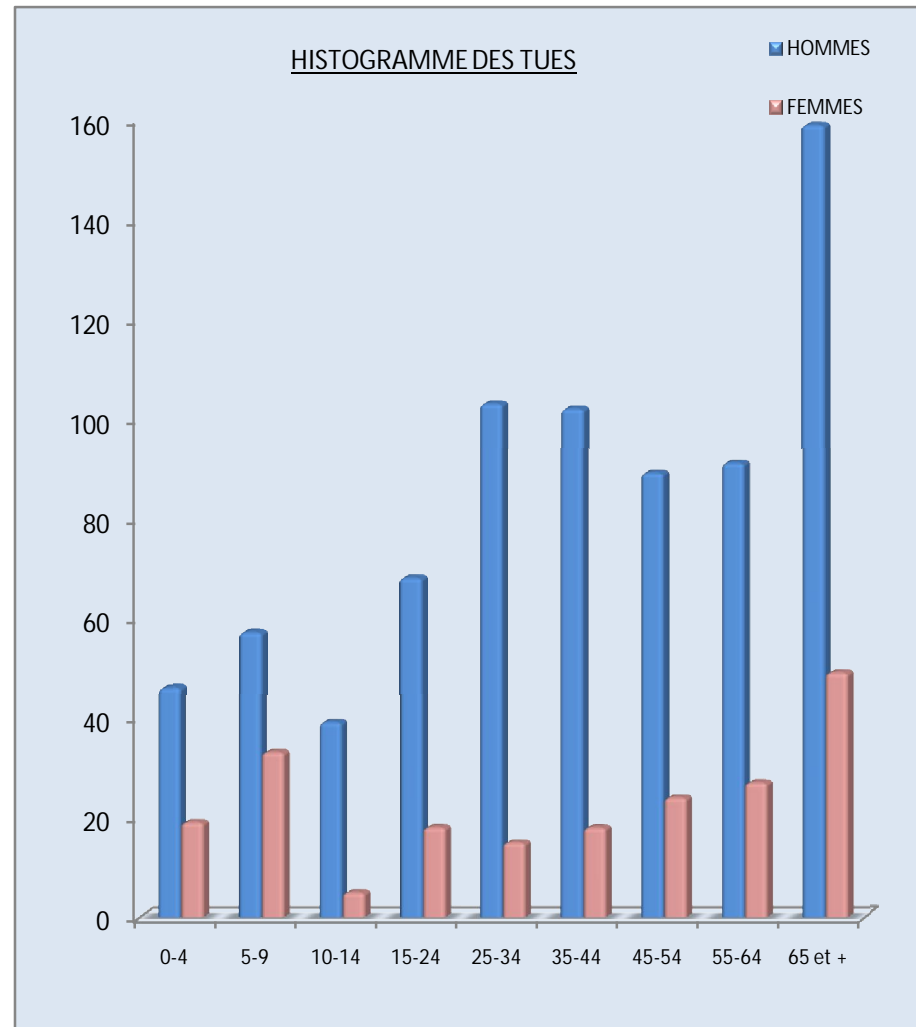
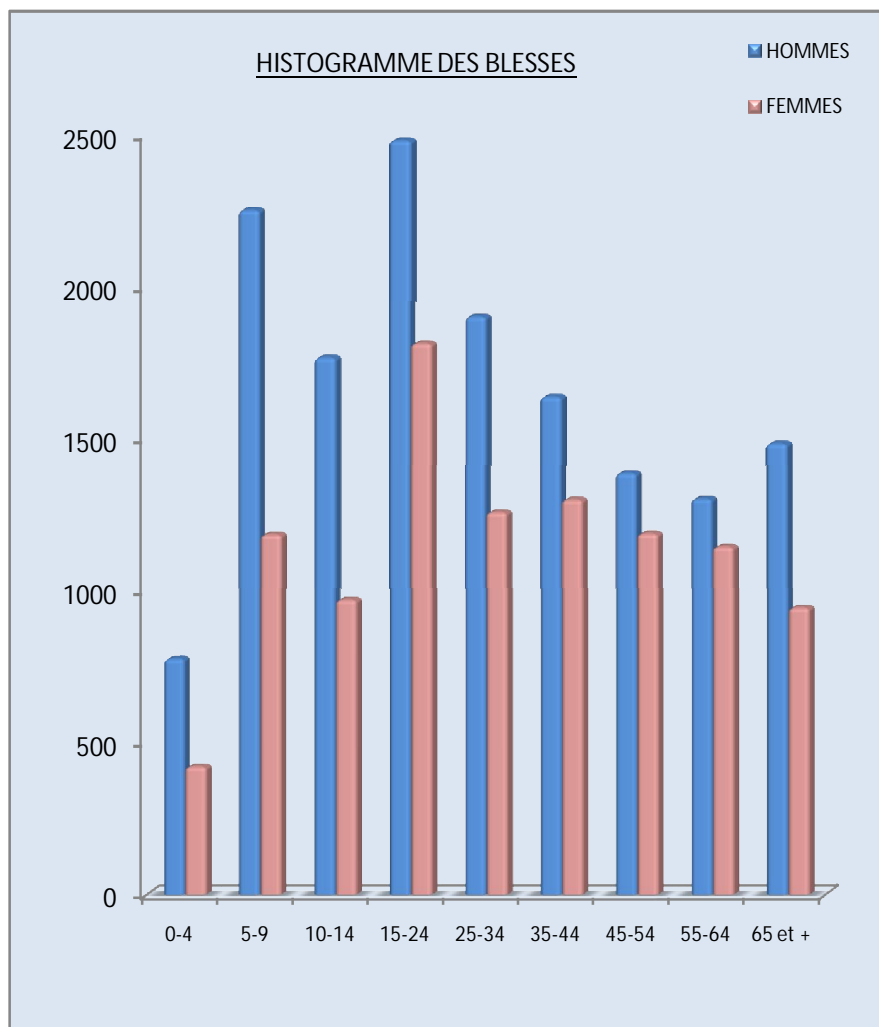
REPARTITION DES ACCIDENTS ET VICTIMES PAR HEURES

HEURES	HORS AGGLOMERATION					EN AGGLOMERATION					EN ET HORS AGGLOMERATION					
	ACCID	ACCID	TUES	BLES	BLES	ACCID	ACCID	TUES	BLES	BLES	ACCID	ACCID	ACCID	TUES	BLES	BLES
	N.MORT	MORT		LEGER	GRAV	N.MORT	MORT		LEGER	GRAV	N.MORT	MORT	TOTAL		LEGER	GRAV
00 A 01	320	33	38	540	70	2322	38	46	3219	225	2642	71	2713	84	3759	295
01 A 02	367	47	55	635	95	1706	66	72	2402	214	2073	113	2186	127	3037	309
02 A 03	249	50	63	503	71	983	40	40	1436	108	1232	90	1322	103	1939	179
03 A 04	183	33	37	335	52	703	36	36	988	89	886	69	955	73	1323	141
04 A 05	172	32	35	369	53	464	24	26	653	72	636	56	692	61	1022	125
05 A 06	201	40	51	373	52	421	31	53	630	57	622	71	693	104	1003	109
06 A 07	291	65	78	643	67	437	25	28	669	69	728	90	818	106	1312	136
07 A 08	447	77	86	889	85	632	40	40	952	91	1079	117	1196	126	1841	176
08 A 09	741	96	110	1311	163	1566	45	53	2098	120	2307	141	2448	163	3409	283
09 A 10	841	60	77	1470	121	2904	64	66	3757	227	3745	124	3869	143	5227	348
10 A 11	889	62	63	1454	143	3158	59	60	4145	240	4047	121	4168	123	5599	383
11 A 12	1061	64	72	1762	141	3580	65	66	4480	287	4641	129	4770	138	6242	428
12 A 13	1820	106	116	3030	282	4198	77	79	5336	333	6018	183	6201	195	8366	615
13 A 14	1180	76	81	2050	172	4599	55	62	5877	328	5779	131	5910	143	7927	500
14 A 15	1124	65	73	1923	171	4653	64	65	6069	369	5777	129	5906	138	7992	540
15 A 16	1019	66	82	1740	163	4871	70	75	6411	321	5890	136	6026	157	8151	484
16 A 17	1129	81	117	2006	190	4981	72	75	6638	339	6110	153	6263	192	8644	529
17 A 18	1282	64	72	2194	211	5001	71	77	6683	374	6283	135	6418	149	8877	585
18 A 19	1422	90	100	2457	204	5831	85	89	7747	453	7253	175	7428	189	10204	657
19 A 20	1486	130	143	2455	233	6203	96	98	8044	493	7689	226	7915	241	10499	726
20 A 21	1390	153	172	2353	250	5583	97	102	7533	455	6973	250	7223	274	9886	705
21 A 22	1145	118	130	1875	232	5201	81	87	7013	468	6346	199	6545	217	8888	700
22 A 23	840	109	120	1484	181	4555	77	81	6468	383	5395	186	5581	201	7952	564
23 A 24	626	84	101	1106	169	3620	68	74	5134	317	4246	152	4398	175	6240	486
TOTAL	20225	1801	2072	34957	3571	78172	1446	1550	104382	6432	98397	3247	101644	3622	139339	10003

REPARTITION DES ACCIDENTS PAR HEURES



HISTOGRAMME DES PIETONS VICTIMES PAR SEXE



REPARTITION DES PIETONS VICTIMES PAR GROUPE D'AGE ET SEXE

TRANCHE D'AGE	SEXE	EN AGGLOMERATION					HORS AGGLOMERATION					TOTAL				
		TUE	BL LE	BL GR	TOT BL	TOT VICT	TUE	BL LE	BL GR	TOT BL	TOT VICT	TUE	BL LE	BL GR	TOT BL	TOT VICT
00 A 04	F	11	346	40	386	397	8	33	2	35	43	19	379	42	421	440
	H	37	641	66	707	744	9	62	7	69	78	46	703	73	776	822
	TOTAL	48	987	106	1093	1141	17	95	9	104	121	65	1082	115	1197	1262
05 A 09	F	15	917	86	1003	1018	18	151	31	182	200	33	1068	117	1185	1218
	H	29	1755	175	1930	1959	28	272	49	321	349	57	2027	224	2251	2308
	TOTAL	44	2672	261	2933	2977	46	423	80	503	549	90	3095	341	3436	3526
10 A 14	F	2	792	42	834	836	3	117	17	134	137	5	909	59	968	973
	H	17	1388	114	1502	1519	22	229	33	262	284	39	1617	147	1764	1803
	TOTAL	19	2180	156	2336	2355	25	346	50	396	421	44	2526	206	2732	2776
15 A 24	F	9	1574	86	1660	1669	9	143	9	152	161	18	1717	95	1812	1830
	H	35	1938	149	2087	2122	33	326	66	392	425	68	2264	215	2479	2547
	TOTAL	44	3512	235	3747	3791	42	469	75	544	586	86	3981	310	4291	4377
25 A 34	F	11	1132	52	1184	1195	4	64	9	73	77	15	1196	61	1257	1272
	H	45	1498	115	1613	1658	58	233	54	287	345	103	1731	169	1900	2003
	TOTAL	56	2630	167	2797	2853	62	297	63	360	422	118	2927	230	3157	3275
35 A 44	F	6	1138	51	1189	1195	12	100	9	109	121	18	1238	60	1298	1316
	H	42	1312	116	1428	1470	60	180	29	209	269	102	1492	145	1637	1739
	TOTAL	48	2450	167	2617	2665	72	280	38	318	390	120	2730	205	2935	3055
45 A 54	F	12	1040	69	1109	1121	12	66	12	78	90	24	1106	81	1187	1211
	H	38	1137	88	1225	1263	51	125	35	160	211	89	1262	123	1385	1474
	TOTAL	50	2177	157	2334	2384	63	191	47	238	301	113	2368	204	2572	2685
55 A 64	F	16	983	76	1059	1075	11	76	9	85	96	27	1059	85	1144	1171
	H	52	1024	110	1134	1186	39	147	20	167	206	91	1171	130	1301	1392
	TOTAL	68	2007	186	2193	2261	50	223	29	252	302	118	2230	215	2445	2563
65 ET +	F	37	776	98	874	911	12	60	8	68	80	49	836	106	942	991
	H	100	1102	160	1262	1362	59	190	30	220	279	159	1292	190	1482	1641
	TOTAL	137	1878	258	2136	2273	71	250	38	288	359	208	2128	296	2424	2632
NON SPECIFIE	N.spec	2	37	0	37	39	1	0	1	1	2	3	37	1	38	41
	F	3	150	5	155	158	0	0	0	0	0	3	150	5	155	158
	H	9	258	6	264	273	12	13	6	19	31	21	271	12	283	304
	TOTAL	14	445	11	456	470	13	13	7	20	33	27	458	18	476	503
TOTAL GENERAL		528	20938	1704	22642	23170	461	2587	436	3023	3484	989	23525	2140	25665	26654

REPARTITION DES PASSAGERS CYCLISTES VICTIMES PAR GROUPE D'AGE ET SEXE

TRANCHE D'AGE	SEXE	EN AGGLOMERATION					HORS AGGLOMERATION					TOTAL				
		TUE	BL LE	BL GR	TOT BL	TOT VICT	TUE	BL LE	BL GR	TOT BL	TOT VICT	TUE	BL LE	BL GR	TOT BL	TOT VICT
0 A 4	F	0	1	0	1	1	0	1	0	1	1	0	2	0	2	2
	H	0	2	0	2	2	0	2	0	2	2	0	4	0	4	4
	TOTAL	0	3	0	3	3	0	3	0	3	3	0	6	0	6	6
5 A 9	F	0	5	0	5	5	0	0	0	0	0	0	5	0	5	5
	H	0	12	3	15	15	0	2	2	4	4	0	14	5	19	19
	TOTAL	0	17	3	20	20	0	2	2	4	4	0	19	5	24	24
10 A 14	F	0	3	0	3	3	0	0	0	0	0	0	3	0	3	3
	H	0	28	4	32	32	1	3	0	3	4	1	31	4	35	36
	TOTAL	0	31	4	35	35	1	3	0	3	4	1	34	4	38	39
15 A 24	F	0	3	0	3	3	0	0	0	0	0	0	3	0	3	3
	H	1	69	3	72	73	0	14	1	15	15	1	83	4	87	88
	TOTAL	1	72	3	75	76	0	14	1	15	15	1	86	4	90	91
25 A 34	F	0	3	0	3	3	0	0	0	0	0	0	3	0	3	3
	H	0	12	1	13	13	0	2	0	2	2	0	14	1	15	15
	TOTAL	0	15	1	16	16	0	2	0	2	2	0	17	1	18	18
35 A 44	F	0	3	0	3	3	0	0	0	0	0	0	3	0	3	3
	H	0	5	0	5	5	0	1	0	1	1	0	6	0	6	6
	TOTAL	0	8	0	8	8	0	1	0	1	1	0	9	0	9	9
45 A 54	F	0	2	0	2	2	0	0	0	0	0	0	2	0	2	2
	H	0	2	1	3	3	0	0	0	0	0	0	2	1	3	3
	TOTAL	0	4	1	5	5	0	0	0	0	0	0	4	1	5	5
55 A 64	F	0	0	0	0	0	0	0	0	0	0	0	0	0	0	0
	H	0	1	0	1	1	0	0	0	0	0	0	1	0	1	1
	TOTAL	0	1	0	1	1	0	0	0	0	0	0	1	0	1	1
65 ET+	F	0	0	0	0	0	0	0	0	0	0	0	0	0	0	0
	H	0	2	1	3	3	0	0	0	0	0	0	2	1	3	3
	TOTAL	0	2	1	3	3	0	0	0	0	0	0	2	1	3	3
NON SPECIFIE	N,spec	0	2	0	2	2	0	0	0	0	0	0	2	0	2	2
	F	0	2	0	2	2	0	0	0	0	0	0	2	0	2	2
	H	0	3	0	3	3	0	0	0	0	0	0	3	0	3	3
	TOTAL	0	7	0	7	7	0	0	0	0	0	0	7	0	7	7
TOTAL GENERAL		1	160	13	173	174	1	25	3	28	29	2	185	16	201	203

REPARTITION DES PASSAGERS CYCLOMOTORISTES VICTIMES PAR GROUPE D'AGE ET SEXE

TRANCHE D'AGE	SEXE	EN AGGLOMERATION					HORS AGGLOMERATION					TOTAL				
		TUE	BL LE	BL GR	TOT BL	TOT VICT	TUE	BL LE	BL GR	TOT BL	TOT VICT	TUE	BL LE	BL GR	TOT BL	TOT VICT
0 A 4	F	0	36	0	36	36	0	16	0	16	16	0	52	0	52	52
	H	1	83	6	89	90	0	17	3	20	20	1	100	9	109	110
	TOTAL	1	119	6	125	126	0	33	3	36	36	1	152	9	161	162
5 A 9	F	1	63	1	64	65	1	15	1	16	17	2	78	2	80	82
	H	2	103	6	109	111	0	33	6	39	39	2	136	12	148	150
	TOTAL	3	166	7	173	176	1	48	7	55	56	4	214	14	228	232
10 A 14	F	0	70	2	72	72	1	19	0	19	20	1	89	2	91	92
	H	0	184	10	194	194	2	50	2	52	54	2	234	12	246	248
	TOTAL	0	254	12	266	266	3	69	2	71	74	3	323	14	337	340
15 A 24	F	3	541	23	564	567	2	83	6	89	91	5	624	29	653	658
	H	17	2936	175	3111	3128	21	632	62	694	715	38	3568	237	3805	3843
	TOTAL	20	3477	198	3675	3695	23	715	68	783	806	43	4192	266	4458	4501
25 A 34	F	2	518	17	535	537	4	86	5	91	95	6	604	22	626	632
	H	13	1525	78	1603	1616	10	330	55	385	395	23	1855	133	1988	2011
	TOTAL	15	2043	95	2138	2153	14	416	60	476	490	29	2459	155	2614	2643
35 A 44	F	4	296	11	307	311	3	60	3	63	66	7	356	14	370	377
	H	10	443	25	468	478	7	110	14	124	131	17	553	39	592	609
	TOTAL	14	739	36	775	789	10	170	17	187	197	24	909	53	962	986
45 A 54	F	1	227	8	235	236	0	66	2	68	68	1	293	10	303	304
	H	8	179	14	193	201	3	59	7	66	69	11	238	21	259	270
	TOTAL	9	406	22	428	437	3	125	9	134	137	12	531	31	562	574
55 A 64	F	2	127	8	135	137	5	32	3	35	40	7	159	11	170	177
	H	3	82	9	91	94	0	34	4	38	38	3	116	13	129	132
	TOTAL	5	209	17	226	231	5	66	7	73	78	10	275	24	299	309
65 ET+	F	1	59	5	64	65	3	10	1	11	14	4	69	6	75	79
	H	4	69	7	76	80	2	22	1	23	25	6	91	8	99	105
	TOTAL	5	128	12	140	145	5	32	2	34	39	10	160	14	174	184
NON SPECIFIE	N,spec	1	57	2	59	60	0	3	0	3	3	1	60	2	62	63
	F	0	60	3	63	63	0	1	0	1	1	0	61	3	64	64
	H	3	118	3	121	124	0	10	0	10	10	3	128	3	131	134
	TOTAL	4	235	8	243	247	0	14	0	14	14	4	249	8	257	261
TOTAL GENERAL		76	7776	413	8189	8265	64	1688	175	1863	1927	140	9464	588	10052	10192

REPARTITION DES PASSAGERS AUTOMOBILISTES VICTIMES PAR GROUPE D'AGE ET SEXE

TRANCHE D'AGE	SEXE	EN AGGLOMERATION					HORS AGGLOMERATION					TOTAL				
		TUE	BL LE	BL GR	TOT BL	TOT VICT	TUE	BL LE	BL GR	TOT BL	TOT VICT	TUE	BL LE	BL GR	TOT BL	TOT VICT
0 A 4	F	2	248	2	250	252	5	182	11	193	198	7	430	13	443	450
	H	1	268	3	271	272	19	235	15	250	269	20	503	18	521	541
	TOTAL	3	516	5	521	524	24	417	26	443	467	27	933	31	964	991
5 A 9	F	0	364	5	369	369	9	279	8	287	296	9	643	13	656	665
	H	1	371	7	378	379	13	326	23	349	362	14	697	30	727	741
	TOTAL	1	735	12	747	748	22	605	31	636	658	23	1340	43	1383	1406
10 A 14	F	0	317	5	322	322	6	277	13	290	296	6	594	18	612	618
	H	3	381	8	389	392	7	334	20	354	361	10	715	28	743	753
	TOTAL	3	698	13	711	714	13	611	33	644	657	16	1309	46	1355	1371
15 A 24	F	6	1303	42	1345	1351	18	929	64	993	1011	24	2232	106	2338	2362
	H	35	2340	97	2437	2472	55	1493	137	1630	1685	90	3833	234	4067	4157
	TOTAL	41	3643	139	3782	3823	73	2422	201	2623	2696	114	6065	340	6405	6519
25 A 34	F	12	1673	40	1713	1725	34	1096	65	1161	1195	46	2769	105	2874	2920
	H	32	2036	90	2126	2158	75	1746	180	1926	2001	107	3782	270	4052	4159
	TOTAL	44	3709	130	3839	3883	109	2842	245	3087	3196	153	6551	375	6926	7079
35 A 44	F	9	1108	25	1133	1142	26	903	57	960	986	35	2011	82	2093	2128
	H	13	1031	48	1079	1092	36	1083	98	1181	1217	49	2114	146	2260	2309
	TOTAL	22	2139	73	2212	2234	62	1986	155	2141	2203	84	4125	228	4353	4437
45 A 54	F	4	841	15	856	860	28	755	50	805	833	32	1596	65	1661	1693
	H	5	493	16	509	514	27	688	48	736	763	32	1181	64	1245	1277
	TOTAL	9	1334	31	1365	1374	55	1443	98	1541	1596	64	2777	129	2906	2970
55 A 64	F	1	564	16	580	581	32	586	44	630	662	33	1150	60	1210	1243
	H	9	282	19	301	310	23	484	27	511	534	32	766	46	812	844
	TOTAL	10	846	35	881	891	55	1070	71	1141	1196	65	1916	106	2022	2087
65 ET+	F	2	337	8	345	347	18	356	31	387	405	20	693	39	732	752
	H	1	212	18	230	231	29	332	33	365	394	30	544	51	595	625
	TOTAL	3	549	26	575	578	47	688	64	752	799	50	1237	90	1327	1377
NON SPECIFIE	N,spec	1	160	3	163	164	3	38	2	40	43	4	198	5	203	207
	F	1	271	7	278	279	1	43	3	46	47	2	314	10	324	326
	H	2	342	3	345	347	2	78	16	94	96	4	420	19	439	443
	TOTAL	4	773	13	786	790	6	159	21	180	186	10	932	34	966	976
TOTAL GENERAL		140	14942	477	15419	15559	466	12243	945	13188	13654	606	27185	1422	28607	29213

REPARTITION DES PASSAGERS CAMION-CAMIONNETTES VICTIMES PAR GROUPE D'AGE ET SEXE

TRANCHE D'AGE	SEXE	EN AGGLOMERATION					HORS AGGLOMERATION					TOTAL				
		TUE	BL LE	BL GR	TOT BL	TOT VICT	TUE	BL LE	BL GR	TOT BL	TOT VICT	TUE	BL LE	BL GR	TOT BL	TOT VICT
0 A 4	F	0	4	0	4	4	1	8	0	8	9	1	12	0	12	13
	H	0	6	0	6	6	0	7	2	9	9	0	13	2	15	15
	TOTAL	0	10	0	10	10	1	15	2	17	18	1	25	2	27	28
5 A 9	F	1	7	0	7	8	0	4	1	5	5	1	11	1	12	13
	H	1	12	1	13	14	0	17	2	19	19	1	29	3	32	33
	TOTAL	2	19	1	20	22	0	21	3	24	24	2	40	4	44	46
10 A 14	F	0	6	0	6	6	0	10	2	12	12	0	16	2	18	18
	H	0	7	1	8	8	1	20	1	21	22	1	27	2	29	30
	TOTAL	0	13	1	14	14	1	30	3	33	34	1	43	4	47	48
15 A 24	F	1	56	2	58	59	3	39	5	44	47	4	95	7	102	106
	H	6	82	11	93	99	1	117	16	133	134	7	199	27	226	233
	TOTAL	7	138	13	151	158	4	156	21	177	181	11	294	34	328	339
25 A 34	F	0	55	4	59	59	2	55	3	58	60	2	110	7	117	119
	H	4	139	10	149	153	12	194	21	215	227	16	333	31	364	380
	TOTAL	4	194	14	208	212	14	249	24	273	287	18	443	38	481	499
35 A 44	F	0	42	1	43	43	4	32	6	38	42	4	74	7	81	85
	H	2	73	10	83	85	6	118	14	132	138	8	191	24	215	223
	TOTAL	2	115	11	126	128	10	150	20	170	180	12	265	31	296	308
45 A 54	F	1	24	4	28	29	2	37	8	45	47	3	61	12	73	76
	H	4	35	11	46	50	7	72	16	88	95	11	107	27	134	145
	TOTAL	5	59	15	74	79	9	109	24	133	142	14	168	39	207	221
55 A 64	F	0	14	4	18	18	1	21	1	22	23	1	35	5	40	41
	H	0	19	2	21	21	6	37	4	41	47	6	56	6	62	68
	TOTAL	0	33	6	39	39	7	58	5	63	70	7	91	11	102	109
65 ET+	F	0	8	0	8	8	1	11	1	12	13	1	19	1	20	21
	H	0	7	1	8	8	7	28	4	32	39	7	35	5	40	47
	TOTAL	0	15	1	16	16	8	39	5	44	52	8	54	6	60	68
NON SPECIFIE	N,spec	0	28	0	28	28	0	1	0	1	1	0	29	0	29	29
	F	0	2	0	2	2	1	1	0	1	2	1	3	0	3	4
	H	0	13	0	13	13	0	9	1	10	10	0	22	1	23	23
	TOTAL	0	43	0	43	43	1	11	1	12	13	1	54	1	55	56
TOTAL GENERAL		20	639	62	701	721	55	838	108	946	1 001	75	1 477	170	1 647	1 722

REPARTITION DES PASSAGERS AUTOBUS VICTIMES PAR GROUPE D'AGE ET SEXE

TRANCHE D'AGE	SEXE	EN AGGLOMERATION					HORS AGGLOMERATION					TOTAL				
		TUE	BL LE	BL GR	TOT BL	TOT VICT	TUE	BL LE	BL GR	TOT BL	TOT VICT	TUE	BL LE	BL GR	TOT BL	TOT VICT
0 A 4	F	0	5	0	5	5	0	1	0	1	1	0	6	0	6	6
	H	0	5	0	5	5	0	0	0	0	0	0	5	0	5	5
	TOTAL	0	10	0	10	10	0	1	0	1	1	0	11	0	11	11
5 A 9	F	0	10	0	10	10	0	2	0	2	2	0	12	0	12	12
	H	0	9	0	9	9	0	1	0	1	1	0	10	0	10	10
	TOTAL	0	19	0	19	19	0	3	0	3	3	0	22	0	22	22
10 A 14	F	0	8	0	8	8	0	2	1	3	3	0	10	1	11	11
	H	0	16	2	18	18	0	0	0	0	0	0	16	2	18	18
	TOTAL	0	24	2	26	26	0	2	1	3	3	0	26	3	29	29
15 A 24	F	0	66	2	68	68	1	30	2	32	33	1	96	4	100	101
	H	0	42	1	43	43	0	27	1	28	28	0	69	2	71	71
	TOTAL	0	108	3	111	111	1	57	3	60	61	1	165	6	171	172
25 A 34	F	1	83	5	88	89	0	26	0	26	26	1	109	5	114	115
	H	0	61	6	67	67	0	41	1	42	42	0	102	7	109	109
	TOTAL	1	144	11	155	156	0	67	1	68	68	1	211	12	223	224
35 A 44	F	0	52	2	54	54	0	17	0	17	17	0	69	2	71	71
	H	1	33	6	39	40	0	21	1	22	22	1	54	7	61	62
	TOTAL	1	85	8	93	94	0	38	1	39	39	1	123	9	132	133
45 A 54	F	0	49	0	49	49	0	24	1	25	25	0	73	1	74	74
	H	0	24	0	24	24	0	8	0	8	8	0	32	0	32	32
	TOTAL	0	73	0	73	73	0	32	1	33	33	0	105	1	106	106
55 A 64	F	0	20	1	21	21	0	16	0	16	16	0	36	1	37	37
	H	0	11	0	11	11	0	13	0	13	13	0	24	0	24	24
	TOTAL	0	31	1	32	32	0	29	0	29	29	0	60	1	61	61
65 ET+	F	0	12	0	12	12	0	3	0	3	3	0	15	0	15	15
	H	0	2	0	2	2	0	5	0	5	5	0	7	0	7	7
	TOTAL	0	14	0	14	14	0	8	0	8	8	0	22	0	22	22
NON SPECIFIE	N,spec	0	24	0	24	24	0	1	0	1	1	0	25	0	25	25
	F	0	12	0	12	12	0	0	0	0	0	0	12	0	12	12
	H	0	5	0	5	5	0	0	0	0	0	0	5	0	5	5
	TOTAL	0	41	0	41	41	0	1	0	1	1	0	42	0	42	42
TOTAL GENERAL		2	549	25	574	576	1	238	7	245	246	3	787	32	819	822

REPARTITION DES PASSAGERS AUTOCAR VICTIMES PAR GROUPE D'AGE ET SEXE

TRANCHE D'AGE	SEXE	EN AGGLOMERATION					HORS AGGLOMERATION					TOTAL				
		TUE	BL LE	BL GR	TOT BL	TOT VICT	TUE	BL LE	BL GR	TOT BL	TOT VICT	TUE	BL LE	BL GR	TOT BL	TOT VICT
0 A 4	F	0	0	0	0	0	0	2	0	2	2	0	2	0	2	2
	H	0	1	0	1	1	0	3	0	3	3	0	4	0	4	4
	TOTAL	0	1	0	1	1	0	5	0	5	5	0	6	0	6	6
5 A 9	F	0	3	0	3	3	0	2	0	2	2	0	5	0	5	5
	H	0	1	0	1	1	0	1	1	2	2	0	2	1	3	3
	TOTAL	0	4	0	4	4	0	3	1	4	4	0	7	1	8	8
10 A 14	F	0	1	0	1	1	0	5	0	5	5	0	6	0	6	6
	H	0	3	0	3	3	1	5	1	6	7	1	8	1	9	10
	TOTAL	0	4	0	4	4	1	10	1	11	12	1	14	1	15	16
15 A 24	F	0	11	0	11	11	3	15	3	18	21	3	26	3	29	32
	H	0	8	0	8	8	6	64	8	72	78	6	72	8	80	86
	TOTAL	0	19	0	19	19	9	79	11	90	99	9	98	11	109	118
25 A 34	F	0	14	0	14	14	2	24	3	27	29	2	38	3	41	43
	H	1	19	0	19	20	5	91	16	107	112	6	110	16	126	132
	TOTAL	1	33	0	33	34	7	115	19	134	141	8	148	19	167	175
35 A 44	F	0	16	0	16	16	0	19	2	21	21	0	35	2	37	37
	H	0	13	0	13	13	3	34	10	44	47	3	47	10	57	60
	TOTAL	0	29	0	29	29	3	53	12	65	68	3	82	12	94	97
45 A 54	F	2	15	2	17	19	4	14	3	17	21	6	29	5	34	40
	H	0	2	0	2	2	3	22	6	28	31	3	24	6	30	33
	TOTAL	2	17	2	19	21	7	36	9	45	52	9	53	11	64	73
55 A 64	F	0	8	1	9	9	3	10	3	13	16	3	18	4	22	25
	H	0	3	0	3	3	2	14	7	21	23	2	17	7	24	26
	TOTAL	0	11	1	12	12	5	24	10	34	39	5	35	11	46	51
65 ET+	F	0	1	0	1	1	0	6	0	6	6	0	7	0	7	7
	H	0	0	0	0	0	3	6	5	11	14	3	6	5	11	14
	TOTAL	0	1	0	1	1	3	12	5	17	20	3	13	5	18	21
NON SPECIFIE	N,spec	0	1	0	1	1	0	5	0	5	5	0	6	0	6	6
	F	1	3	0	3	4	0	0	0	0	0	1	3	0	3	4
	H	0	27	0	27	27	0	30	1	31	31	0	57	1	58	58
	TOTAL	1	31	0	31	32	0	35	1	36	36	1	66	1	67	68
TOTAL GENERAL		4	150	3	153	157	35	372	69	441	476	39	522	72	594	633

REPARTITION DES PASSAGERS ANIMAL MONTE-CHARENTTES VICTIMES PAR GROUPE D'AGE ET SEXE

TRANCHE D'AGE	SEXE	EN AGGLOMERATION					HORS AGGLOMERATION					TOTAL				
		TUE	BL LE	BL GR	TOT BL	TOT VICT	TUE	BL LE	BL GR	TOT BL	TOT VICT	TUE	BL LE	BL GR	TOT BL	TOT VICT
0 A 4	F	0	2	0	2	2	0	2	0	2	2	0	4	0	4	4
	H	0	4	0	4	4	0	2	0	2	2	0	6	0	6	6
	TOTAL	0	6	0	6	6	0	4	0	4	4	0	10	0	10	10
5 A 9	F	0	4	0	4	4	0	4	0	4	4	0	8	0	8	8
	H	0	2	0	2	2	0	8	1	9	9	0	10	1	11	11
	TOTAL	0	6	0	6	6	0	12	1	13	13	0	18	1	19	19
10 A 14	F	0	6	0	6	6	0	2	0	2	2	0	8	0	8	8
	H	0	10	0	10	10	2	8	1	9	11	2	18	1	19	21
	TOTAL	0	16	0	16	16	2	10	1	11	13	2	26	1	27	29
15 A 24	F	0	22	4	26	26	0	7	0	7	7	0	29	4	33	33
	H	0	11	2	13	13	0	25	2	27	27	0	36	4	40	40
	TOTAL	0	33	6	39	39	0	32	2	34	34	0	65	8	73	73
25 A 34	F	0	17	2	19	19	0	6	0	6	6	0	23	2	25	25
	H	1	10	0	10	11	0	10	0	10	10	1	20	0	20	21
	TOTAL	1	27	2	29	30	0	16	0	16	16	1	43	2	45	46
35 A 44	F	0	28	0	28	28	1	7	0	7	8	1	35	0	35	36
	H	0	9	0	9	9	0	9	0	9	9	0	18	0	18	18
	TOTAL	0	37	0	37	37	1	16	0	16	17	1	53	0	53	54
45 A 54	F	0	26	0	26	26	0	6	0	6	6	0	32	0	32	32
	H	0	6	1	7	7	1	5	0	5	6	1	11	1	12	13
	TOTAL	0	32	1	33	33	1	11	0	11	12	1	43	1	44	45
55 A 64	F	0	14	0	14	14	0	5	0	5	5	0	19	0	19	19
	H	0	4	0	4	4	1	5	0	5	6	1	9	0	9	10
	TOTAL	0	18	0	18	18	1	10	0	10	11	1	28	0	28	29
65 ET+	F	0	7	0	7	7	0	4	0	4	4	0	11	0	11	11
	H	0	6	1	7	7	0	7	0	7	7	0	13	1	14	14
	TOTAL	0	13	1	14	14	0	11	0	11	11	0	24	1	25	25
NON SPECIFIE	N,spec	0	4	0	4	4	0	0	0	0	0	0	4	0	4	4
	F	0	2	0	2	2	0	2	0	2	2	0	4	0	4	4
	H	0	0	0	0	0	0	1	0	1	1	0	1	0	1	1
	TOTAL	0	6	0	6	6	0	3	0	3	3	0	9	0	9	9
TOTAL GENERAL		1	194	10	204	205	5	125	4	129	134	6	319	14	333	339

REPARTITION DES CONDUCTEURS CYCLISTES VICTIMES PAR GROUPE D'AGE ET SEXE

TRANCHE D'AGE	SEXE	EN AGGLOMERATION					HORS AGGLOMERATION					TOTAL				
		TUE	BL LE	BL GR	TOT BL	TOT VICT	TUE	BL LE	BL GR	TOT BL	TOT VICT	TUE	BL LE	BL GR	TOT BL	TOT VICT
0 A 4	F	1	2	0	2	3	0	0	0	0	0	1	2	0	2	3
	H	0	12	0	12	12	0	2	0	2	2	0	14	0	14	14
	TOTAL	1	14	0	14	15	0	2	0	2	2	1	16	0	16	17
5 A 9	F	1	15	0	15	16	0	2	0	2	2	1	17	0	17	18
	H	1	117	9	126	127	1	26	3	29	30	2	143	12	155	157
	TOTAL	2	132	9	141	143	1	28	3	31	32	3	160	12	172	175
10 A 14	F	1	75	2	77	78	0	17	0	17	17	1	92	2	94	95
	H	8	474	38	512	520	13	138	21	159	172	21	612	59	671	692
	TOTAL	9	549	40	589	598	13	155	21	176	189	22	704	61	765	787
15 A 24	F	1	173	6	179	180	0	25	1	26	26	1	198	7	205	206
	H	18	1513	96	1609	1627	17	278	34	312	329	35	1791	130	1921	1956
	TOTAL	19	1686	102	1788	1807	17	303	35	338	355	36	1989	137	2126	2162
25 A 34	F	0	31	1	32	32	0	4	0	4	4	0	35	1	36	36
	H	5	742	37	779	784	13	129	17	146	159	18	871	54	925	943
	TOTAL	5	773	38	811	816	13	133	17	150	163	18	906	55	961	979
35 A 44	F	0	23	0	23	23	0	3	0	3	3	0	26	0	26	26
	H	7	519	32	551	558	8	94	23	117	125	15	613	55	668	683
	TOTAL	7	542	32	574	581	8	97	23	120	128	15	639	55	694	709
45 A 54	F	0	7	0	7	7	0	1	0	1	1	0	8	0	8	8
	H	9	407	43	450	459	17	101	9	110	127	26	508	52	560	586
	TOTAL	9	414	43	457	466	17	102	9	111	128	26	516	52	568	594
55 A 64	F	1	7	0	7	8	0	0	0	0	0	1	7	0	7	8
	H	16	397	34	431	447	18	86	20	106	124	34	483	54	537	571
	TOTAL	17	404	34	438	455	18	86	20	106	124	35	490	54	544	579
65 ET+	F	0	4	0	4	4	0	0	0	0	0	0	4	0	4	4
	H	16	308	47	355	371	13	95	14	109	122	29	403	61	464	493
	TOTAL	16	312	47	359	375	13	95	14	109	122	29	407	61	468	497
NON SPECIFIE	N,spec	2	124	5	129	131	0	5	0	5	5	2	129	5	134	136
	F	0	9	0	9	9	0	0	0	0	0	0	9	0	9	9
	H	0	92	3	95	95	2	6	0	6	8	2	98	3	101	103
	TOTAL	2	225	8	233	235	2	11	0	11	13	4	236	8	244	248
TOTAL GENERAL		87	5 051	353	5 404	5 491	102	1 012	142	1 154	1 256	189	6 063	495	6 558	6 747

REPARTITION DES CONDUCTEURS CYCLOMOTORISTES VICTIMES PAR GROUPE D'AGE ET SEXE

TRANCHE D'AGE	SEXE	EN AGGLOMERATION					HORS AGGLOMERATION					TOTAL				
		TUE	BL LE	BL GR	TOT BL	TOT VICT	TUE	BL LE	BL GR	TOT BL	TOT VICT	TUE	BL LE	BL GR	TOT BL	TOT VICT
0 A 4	F	0	0	0	0	0	0	0	0	0	0	0	0	0	0	0
	H	0	0	0	0	0	0	0	0	0	0	0	0	0	0	0
	TOTAL	0	0	0	0	0	0	0	0	0	0	0	0	0	0	0
5 A 9	F	0	0	0	0	0	0	0	0	0	0	0	0	0	0	0
	H	0	0	0	0	0	0	0	0	0	0	0	0	0	0	0
	TOTAL	0	0	0	0	0	0	0	0	0	0	0	0	0	0	0
10 A 14	F	0	10	1	11	11	0	1	0	1	1	0	11	1	12	12
	H	2	88	12	100	102	1	15	1	16	17	3	103	13	116	119
	TOTAL	2	98	13	111	113	1	16	1	17	18	3	114	14	128	131
15 A 24	F	2	396	20	416	418	0	13	2	15	15	2	409	22	431	433
	H	114	12789	848	13637	13751	93	1885	258	2143	2236	207	14674	1106	15780	15987
	TOTAL	116	13185	868	14053	14169	93	1898	260	2158	2251	209	15083	1128	16211	16420
25 A 34	F	0	326	17	343	343	0	12	1	13	13	0	338	18	356	356
	H	120	11989	805	12794	12914	117	1846	281	2127	2244	237	13835	1086	14921	15158
	TOTAL	120	12315	822	13137	13257	117	1858	282	2140	2257	237	14173	1104	15277	15514
35 A 44	F	0	144	8	152	152	0	8	1	9	9	0	152	9	161	161
	H	80	5786	393	6179	6259	75	1019	158	1177	1252	155	6805	551	7356	7511
	TOTAL	80	5930	401	6331	6411	75	1027	159	1186	1261	155	6957	560	7517	7672
45 A 54	F	0	67	10	77	77	1	5	1	6	7	1	72	11	83	84
	H	59	2973	216	3189	3248	56	595	106	701	757	115	3568	322	3890	4005
	TOTAL	59	3040	226	3266	3325	57	600	107	707	764	116	3640	333	3973	4089
55 A 64	F	0	30	4	34	34	0	1	0	1	1	0	31	4	35	35
	H	44	1536	134	1670	1714	48	474	57	531	579	92	2010	191	2201	2293
	TOTAL	44	1566	138	1704	1748	48	475	57	532	580	92	2041	195	2236	2328
65 ET+	F	0	1	0	1	1	0	0	1	1	1	0	1	1	2	2
	H	39	622	82	704	743	36	314	39	353	389	75	936	121	1057	1132
	TOTAL	39	623	82	705	744	36	314	40	354	390	75	937	122	1059	1134
NON SPECIFIE	N,spec	10	385	26	411	421	3	24	7	31	34	13	409	33	442	455
	F	0	20	1	21	21	0	0	0	0	0	0	20	1	21	21
	H	6	687	28	715	721	1	26	2	28	29	7	713	30	743	750
	TOTAL	16	1092	55	1147	1163	4	50	9	59	63	20	1142	64	1206	1226
TOTAL GENERAL		476	37 849	2 605	40 454	40 930	431	6 238	915	7 153	7 584	907	44 087	3 520	47 607	48 514

REPARTITION DES CONDUCTEURS AUTOMOBILISTES VICTIMES PAR GROUPE D'AGE ET SEXE

TRANCHE D'AGE	SEXE	EN AGGLOMERATION					HORS AGGLOMERATION					TOTAL				
		TUE	BL LE	BL GR	TOT BL	TOT VICT	TUE	BL LE	BL GR	TOT BL	TOT VICT	TUE	BL LE	BL GR	TOT BL	TOT VICT
00 A 04	F	0	0	0	0	0	0	0	0	0	0	0	0	0	0	0
	H	0	0	0	0	0	0	0	0	0	0	0	0	0	0	0
	TOTAL	0	0	0	0	0	0	0	0	0	0	0	0	0	0	0
05 A 09	F	0	0	0	0	0	0	0	0	0	0	0	0	0	0	0
	H	0	0	0	0	0	0	0	0	0	0	0	0	0	0	0
	TOTAL	0	0	0	0	0	0	0	0	0	0	0	0	0	0	0
10 A 14	F	0	0	0	0	0	0	0	0	0	0	0	0	0	0	0
	H	0	0	0	0	0	0	0	0	0	0	0	0	0	0	0
	TOTAL	0	0	0	0	0	0	0	0	0	0	0	0	0	0	0
15 A 24	F	0	218	7	225	225	3	65	3	68	71	3	283	10	293	296
	H	23	993	46	1039	1062	27	575	45	620	647	50	1568	91	1659	1709
	TOTAL	23	1211	53	1264	1287	30	640	48	688	718	53	1851	101	1952	2005
25 A 34	F	2	737	16	753	755	4	230	6	236	240	6	967	22	989	995
	H	36	3073	153	3226	3262	99	2076	154	2230	2329	135	5149	307	5456	5591
	TOTAL	38	3810	169	3979	4017	103	2306	160	2466	2569	141	6116	329	6445	6586
35 A 44	F	1	652	13	665	666	0	163	7	170	170	1	815	20	835	836
	H	26	3194	140	3334	3360	94	1872	152	2024	2118	120	5066	292	5358	5478
	TOTAL	27	3846	153	3999	4026	94	2035	159	2194	2288	121	5881	312	6193	6314
45 A 54	F	1	317	9	326	327	2	72	4	76	78	3	389	13	402	405
	H	22	2106	73	2179	2201	58	1186	88	1274	1332	80	3292	161	3453	3533
	TOTAL	23	2423	82	2505	2528	60	1258	92	1350	1410	83	3681	174	3855	3938
55 A 64	F	1	115	0	115	116	1	20	0	20	21	2	135	0	135	137
	H	12	998	46	1044	1056	30	741	63	804	834	42	1739	109	1848	1890
	TOTAL	13	1113	46	1159	1172	31	761	63	824	855	44	1874	109	1983	2027
65 ET +	F	1	22	2	24	25	2	9	0	9	11	3	31	2	33	36
	H	3	371	26	397	400	16	404	41	445	461	19	775	67	842	861
	TOTAL	4	393	28	421	425	18	413	41	454	472	22	806	69	875	897
NON SPECIFIE	N,spec	2	127	5	132	134	2	15	6	21	23	4	142	11	153	157
	F	0	64	0	64	64	0	0	0	0	0	0	64	0	64	64
	H	2	240	6	246	248	1	11	0	11	12	3	251	6	257	260
	TOTAL	4	431	11	442	446	3	26	6	32	35	7	457	17	474	481
TOTAL GENERAL		132	13227	542	13769	13901	339	7439	569	8008	8347	471	20666	1111	21777	22248

REPARTITION DES CONDUCTEURS CAMION-CAMIONNETTES VICTIMES PAR GROUPE D'AGE ET SEXE

TRANCHE D'AGE	SEXE	EN AGGLOMERATION					HORS AGGLOMERATION					TOTAL				
		TUE	BL LE	BL GR	TOT BL	TOT VICT	TUE	BL LE	BL GR	TOT BL	TOT VICT	TUE	BL LE	BL GR	TOT BL	TOT VICT
00 A 04	F	0	0	0	0	0	0	0	0	0	0	0	0	0	0	0
	H	0	0	0	0	0	0	0	0	0	0	0	0	0	0	0
	TOTAL	0	0	0	0	0	0	0	0	0	0	0	0	0	0	0
05 A 09	F	0	0	0	0	0	0	0	0	0	0	0	0	0	0	0
	H	0	0	0	0	0	0	0	0	0	0	0	0	0	0	0
	TOTAL	0	0	0	0	0	0	0	0	0	0	0	0	0	0	0
10 A 14	F	0	0	0	0	0	0	0	0	0	0	0	0	0	0	0
	H	0	0	0	0	0	0	0	0	0	0	0	0	0	0	0
	TOTAL	0	0	0	0	0	0	0	0	0	0	0	0	0	0	0
15 A 24	F	0	0	0	0	0	0	1	1	2	2	0	1	1	2	2
	H	0	18	3	21	21	1	49	3	52	53	1	67	6	73	74
	TOTAL	0	18	3	21	21	1	50	4	54	55	1	68	7	75	76
25 A 34	F	1	2	0	2	3	0	0	0	0	0	1	2	0	2	3
	H	3	97	14	111	114	12	293	26	319	331	15	390	40	430	445
	TOTAL	4	99	14	113	117	12	293	26	319	331	16	392	40	432	448
35 A 44	F	0	0	0	0	0	0	1	0	1	1	0	1	0	1	1
	H	5	100	5	105	110	18	241	23	264	282	23	341	28	369	392
	TOTAL	5	100	5	105	110	18	242	23	265	283	23	342	28	370	393
45 A 54	F	0	0	0	0	0	0	0	0	0	0	0	0	0	0	0
	H	2	70	4	74	76	13	137	9	146	159	15	207	13	220	235
	TOTAL	2	70	4	74	76	13	137	9	146	159	15	207	13	220	235
55 A 64	F	0	0	0	0	0	0	1	0	1	1	0	1	0	1	1
	H	0	30	2	32	32	3	82	14	96	99	3	112	16	128	131
	TOTAL	0	30	2	32	32	3	83	14	97	100	3	113	16	129	132
65 ET +	F	0	0	0	0	0	0	0	0	0	0	0	0	0	0	0
	H	0	4	0	4	4	2	27	4	31	33	2	31	4	35	37
	TOTAL	0	4	0	4	4	2	27	4	31	33	2	31	4	35	37
NON SPECIFIE	N,spec	0	3	0	3	3	0	1	0	1	1	0	4	0	4	4
	F	0	1	0	1	1	0	0	0	0	0	0	1	0	1	1
	H	0	4	1	5	5	0	1	0	1	1	0	5	1	6	6
	TOTAL	0	8	1	9	9	0	2	0	2	2	0	10	1	11	11
TOTAL GENERAL		11	329	29	358	369	49	834	80	914	963	60	1163	109	1272	1332

REPARTITION DES CONDUCTEURS AUTOBUS VICTIMS PAR GROUPE D'AGE ET SEXE

TRANCHE D'AGE	SEXE	EN AGGLOMERATION					HORS AGGLOMERATION					TOTAL				
		TUE	BL LE	BL GR	TOT BL	TOT VICT	TUE	BL LE	BL GR	TOT BL	TOT VICT	TUE	BL LE	BL GR	TOT BL	TOT VICT
00 A 04	F	0	0	0	0	0	0	0	0	0	0	0	0	0	0	0
	H	0	0	0	0	0	0	0	0	0	0	0	0	0	0	0
	TOTAL	0	0	0	0	0	0	0	0	0	0	0	0	0	0	0
05 A 09	F	0	0	0	0	0	0	0	0	0	0	0	0	0	0	0
	H	0	0	0	0	0	0	0	0	0	0	0	0	0	0	0
	TOTAL	0	0	0	0	0	0	0	0	0	0	0	0	0	0	0
10 A 14	F	0	0	0	0	0	0	0	0	0	0	0	0	0	0	0
	H	0	0	0	0	0	0	0	0	0	0	0	0	0	0	0
	TOTAL	0	0	0	0	0	0	0	0	0	0	0	0	0	0	0
15 A 24	F	0	0	0	0	0	0	0	0	0	0	0	0	0	0	0
	H	2	5	0	5	7	0	1	1	2	2	2	6	1	7	9
	TOTAL	2	5	0	5	7	0	1	1	2	2	2	6	1	7	9
25 A 34	F	0	0	0	0	0	0	0	0	0	0	0	0	0	0	0
	H	0	22	1	23	23	0	8	1	9	9	0	30	2	32	32
	TOTAL	0	22	1	23	23	0	8	1	9	9	0	30	2	32	32
35 A 44	F	0	0	0	0	0	0	0	0	0	0	0	0	0	0	0
	H	1	17	1	18	19	0	6	1	7	7	1	23	2	25	26
	TOTAL	1	17	1	18	19	0	6	1	7	7	1	23	2	25	26
45 A 54	F	0	0	0	0	0	0	0	0	0	0	0	0	0	0	0
	H	1	14	2	16	17	1	5	0	5	6	2	19	2	21	23
	TOTAL	1	14	2	16	17	1	5	0	5	6	2	19	2	21	23
55 A 64	F	0	0	0	0	0	0	0	0	0	0	0	0	0	0	0
	H	0	5	0	5	5	0	2	0	2	2	0	7	0	7	7
	TOTAL	0	5	0	5	5	0	2	0	2	2	0	7	0	7	7
65 ET +	F	0	0	0	0	0	0	0	0	0	0	0	0	0	0	0
	H	0	0	0	0	0	0	0	0	0	0	0	0	0	0	0
	TOTAL	0	0	0	0	0	0	0	0	0	0	0	0	0	0	0
NON SPECIFIE	N,spec	0	1	0	1	1	0	0	0	0	0	0	1	0	1	1
	F	0	0	0	0	0	0	0	0	0	0	0	0	0	0	0
	H	0	0	0	0	0	0	0	0	0	0	0	0	0	0	0
	TOTAL	0	1	0	1	1	0	0	0	0	0	0	1	0	1	1
TOTAL GENERAL		4	64	4	68	72	1	22	3	25	26	5	86	7	93	98

REPARTITION DES CONDUCTEURS AUTOCAR VICTIMES PAR GROUPE D'AGE ET SEXE

TRANCHE D'AGE	SEXE	EN AGGLOMERATION					HORS AGGLOMERATION					TOTAL				
		TUE	BL LE	BL GR	TOT BL	TOT VICT	TUE	BL LE	BL GR	TOT BL	TOT VICT	TUE	BL LE	BL GR	TOT BL	TOT VICT
00 A 04	F	0	0	0	0	0	0	0	0	0	0	0	0	0	0	0
	H	0	0	0	0	0	0	0	0	0	0	0	0	0	0	0
	TOTAL	0	0	0	0	0	0	0	0	0	0	0	0	0	0	0
05 A 09	F	0	0	0	0	0	0	0	0	0	0	0	0	0	0	0
	H	0	0	0	0	0	0	0	0	0	0	0	0	0	0	0
	TOTAL	0	0	0	0	0	0	0	0	0	0	0	0	0	0	0
10 A 14	F	0	0	0	0	0	0	0	0	0	0	0	0	0	0	0
	H	0	0	0	0	0	0	0	0	0	0	0	0	0	0	0
	TOTAL	0	0	0	0	0	0	0	0	0	0	0	0	0	0	0
15 A 24	F	0	0	0	0	0	0	0	0	0	0	0	0	0	0	0
	H	0	2	1	3	3	0	0	0	0	0	0	2	1	3	3
	TOTAL	0	2	1	3	3	0	0	0	0	0	0	2	1	3	3
25 A 34	F	0	0	0	0	0	0	0	0	0	0	0	0	0	0	0
	H	1	11	2	13	14	0	2	1	3	3	1	13	3	16	17
	TOTAL	1	11	2	13	14	0	2	1	3	3	1	13	3	16	17
35 A 44	F	0	0	0	0	0	0	0	0	0	0	0	0	0	0	0
	H	0	14	0	14	14	1	8	1	9	10	1	22	1	23	24
	TOTAL	0	14	0	14	14	1	8	1	9	10	1	22	1	23	24
45 A 54	F	0	0	0	0	0	0	0	0	0	0	0	0	0	0	0
	H	0	6	0	6	6	1	8	2	10	11	1	14	2	16	17
	TOTAL	0	6	0	6	6	1	8	2	10	11	1	14	2	16	17
55 A 64	F	0	0	0	0	0	0	0	0	0	0	0	0	0	0	0
	H	0	5	0	5	5	0	1	1	2	2	0	6	1	7	7
	TOTAL	0	5	0	5	5	0	1	1	2	2	0	6	1	7	7
65 ET +	F	0	0	0	0	0	0	0	0	0	0	0	0	0	0	0
	H	0	0	0	0	0	0	2	1	3	3	0	2	1	3	3
	TOTAL	0	0	0	0	0	0	2	1	3	3	0	2	1	3	3
NON SPECIFIE	F	0	0	0	0	0	0	0	0	0	0	0	0	0	0	0
	H	0	1	0	1	1	0	0	0	0	0	0	1	0	1	1
	TOTAL	0	1	0	1	1	0	0	0	0	0	0	1	0	1	1
TOTAL GENERAL		1	39	3	42	43	2	21	6	27	29	3	60	9	69	72

REPARTITION DES CAVALIERS OU CONDUCTEURS DE CHARETTES VICTIMES PAR GROUPE D'AGE ET SEXE

TRANCHE D'AGE	SEXE	EN AGGLOMERATION					HORS AGGLOMERATION					TOTAL				
		TUE	BL LE	BL GR	TOT BL	TOT VICT	TUE	BL LE	BL GR	TOT BL	TOT VICT	TUE	BL LE	BL GR	TOT BL	TOT VICT
00 A 04	F	0	1	0	1	1	0	0	0	0	0	0	1	0	1	1
	H	0	1	0	1	1	0	0	0	0	0	0	1	0	1	1
	TOTAL	0	2	0	2	2	0	0	0	0	0	0	2	0	2	2
05 A 09	F	0	0	0	0	0	0	0	0	0	0	0	0	0	0	0
	H	1	0	0	0	1	0	0	0	0	0	1	0	0	0	1
	TOTAL	1	0	0	0	1	0	0	0	0	0	1	0	0	0	1
10 A 14	F	0	1	0	1	1	0	0	0	0	0	0	1	0	1	1
	H	0	5	0	5	5	0	5	0	5	5	0	10	0	10	10
	TOTAL	0	6	0	6	6	0	5	0	5	5	0	11	0	11	11
15 A 24	F	0	0	0	0	0	0	3	0	3	3	0	3	0	3	3
	H	1	53	4	57	58	1	34	3	37	38	2	87	7	94	96
	TOTAL	1	53	4	57	58	1	37	3	40	41	2	90	7	97	99
25 A 34	F	0	4	0	4	4	1	2	0	2	3	1	6	0	6	7
	H	1	57	4	61	62	3	48	2	50	53	4	105	6	111	115
	TOTAL	1	61	4	65	66	4	50	2	52	56	5	111	6	117	122
35 A 44	F	0	5	0	5	5	0	3	0	3	3	0	8	0	8	8
	H	0	48	1	49	49	1	49	2	51	52	1	97	3	100	101
	TOTAL	0	53	1	54	54	1	52	2	54	55	1	105	3	108	109
45 A 54	F	0	2	0	2	2	0	4	0	4	4	0	6	0	6	6
	H	0	34	1	35	35	3	35	0	35	38	3	69	1	70	73
	TOTAL	0	36	1	37	37	3	39	0	39	42	3	75	1	76	79
55 A 64	F	0	4	0	4	4	1	3	1	4	5	1	7	1	8	9
	H	1	24	5	29	30	2	38	4	42	44	3	62	9	71	74
	TOTAL	1	28	5	33	34	3	41	5	46	49	4	69	10	79	83
65 ET +	F	0	1	0	1	1	0	1	0	1	1	0	2	0	2	2
	H	1	24	2	26	27	4	21	2	23	27	5	45	4	49	54
	TOTAL	1	25	2	27	28	4	22	2	24	28	5	47	4	51	56
NON SPECIFIE	N,spec	1	10	2	12	13	1	2	1	3	4	2	12	3	15	17
	F	0	0	0	0	0	0	0	0	0	0	0	0	0	0	0
	H	0	7	0	7	7	0	1	0	1	1	0	8	0	8	8
	TOTAL	1	17	2	19	20	1	3	1	4	5	2	20	3	23	25
TOTAL GENERAL		6	281	19	300	306	17	249	15	264	281	23	530	34	564	587

REPARTITION DES CONDUCTEURS FAUTEUIL POUR HANDICAPES VICTIMES PAR GROUPE D'AGE ET SEXE

TRANCHE D'AGE	SEXE	EN AGGLOMERATION					HORS AGGLOMERATION					TOTAL				
		TUE	BL LE	BL GR	TOT BL	TOT VICT	TUE	BL LE	BL GR	TOT BL	TOT VICT	TUE	BL LE	BL GR	TOT BL	TOT VICT
00 A 04	F	0	0	0	0	0	0	0	0	0	0	0	0	0	0	0
	H	0	0	0	0	0	0	0	0	0	0	0	0	0	0	0
	TOTAL	0	0	0	0	0	0	0	0	0	0	0	0	0	0	0
05 A 09	F	0	0	0	0	0	0	0	0	0	0	0	0	0	0	0
	H	0	0	0	0	0	0	0	0	0	0	0	0	0	0	0
	TOTAL	0	0	0	0	0	0	0	0	0	0	0	0	0	0	0
10 A 14	F	0	0	0	0	0	0	0	0	0	0	0	0	0	0	0
	H	0	2	0	2	2	0	2	0	2	2	0	4	0	4	4
	TOTAL	0	2	0	2	2	0	2	0	2	2	0	4	0	4	4
15 A 24	F	0	2	0	2	2	0	0	0	0	0	0	2	0	2	2
	H	0	9	1	10	10	0	1	0	1	1	0	10	1	11	11
	TOTAL	0	11	1	12	12	0	1	0	1	1	0	12	1	13	13
25 A 34	F	0	1	0	1	1	0	0	0	0	0	0	1	0	1	1
	H	0	12	2	14	14	0	0	0	0	0	0	12	2	14	14
	TOTAL	0	13	2	15	15	0	0	0	0	0	0	13	2	15	15
35 A 44	F	0	1	0	1	1	0	0	0	0	0	0	1	0	1	1
	H	0	7	2	9	9	0	2	0	2	2	0	9	2	11	11
	TOTAL	0	8	2	10	10	0	2	0	2	2	0	10	2	12	12
45 A 54	F	0	1	0	1	1	0	0	0	0	0	0	1	0	1	1
	H	0	7	0	7	7	0	0	0	0	0	0	7	0	7	7
	TOTAL	0	8	0	8	8	0	0	0	0	0	0	8	0	8	8
55 A 64	F	0	1	0	1	1	0	0	0	0	0	0	1	0	1	1
	H	0	3	0	3	3	0	1	0	1	1	0	4	0	4	4
	TOTAL	0	4	0	4	4	0	1	0	1	1	0	5	0	5	5
65 ET +	F	0	1	0	1	1	0	0	0	0	0	0	1	0	1	1
	H	0	5	3	8	8	0	1	0	1	1	0	6	3	9	9
	TOTAL	0	6	3	9	9	0	1	0	1	1	0	7	3	10	10
NON SPECIFIE	N,spec	0	1	1	2	2	0	0	0	0	0	0	1	1	2	2
	F	0	0	0	0	0	0	0	0	0	0	0	0	0	0	0
	H	0	0	0	0	0	0	0	0	0	0	0	0	0	0	0
	TOTAL	0	1	1	2	2	0	0	0	0	0	0	1	1	2	2
TOTAL GENERAL		0	53	9	62	62	0	7	0	7	7	0	60	9	69	69

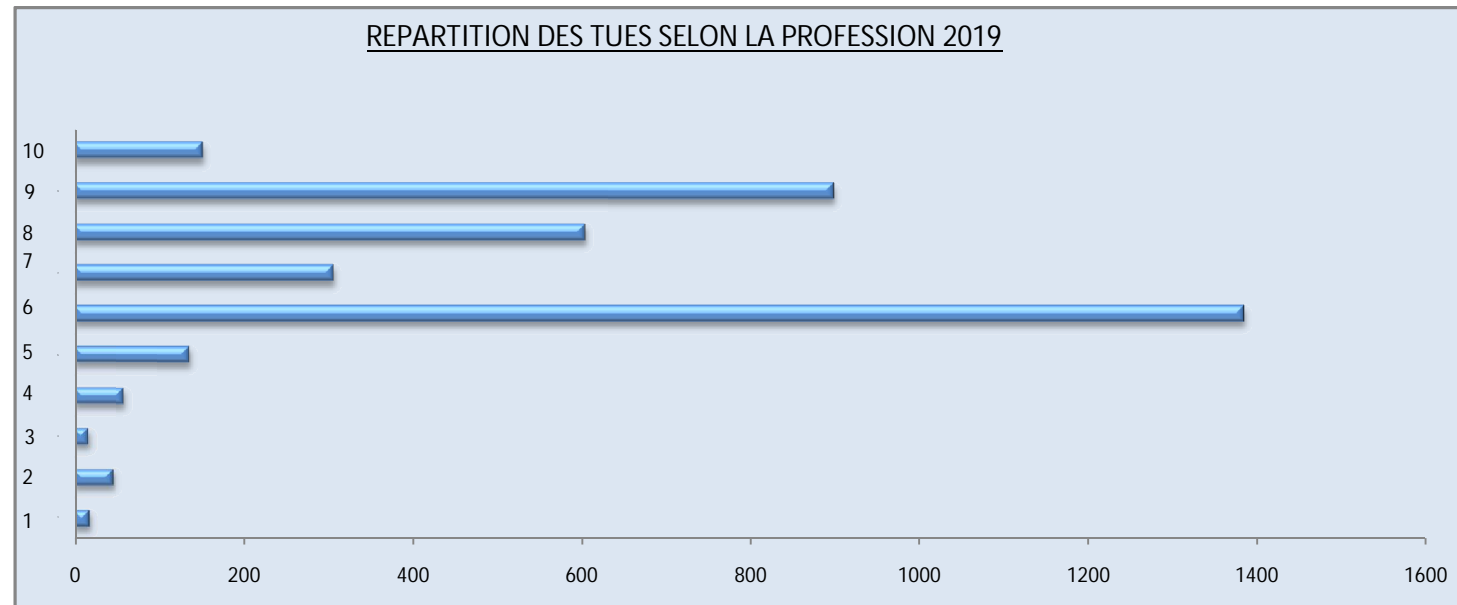
USAGERS DE LA ROUTE VICTIMES PAR SEXE ET TRANCHE D'AGE

TRANCHE D'AGE	SEXE	EN AGGLOMERATION					HORS AGGLOMERATION					EN ET HORS AGGLOMERATION									
		TUES	BLES LEGE	BLES GRAV	TOTAL BLES	TOTAL VICTIM	TUES	BLES LEGE	BLES GRAV	TOTAL BLES	TOTAL VICTIM	TUES	%	BLES LEGE	%	BLES GRAV	%	TOTAL BLES	%	TOTAL VICTIM	%
00 A 04	F	15	657	42	699	714	14	253	14	267	281	29	30	910	40	56	35	966	39	995	39
	H	39	1043	75	1118	1157	28	341	27	368	396	67	70	1384	60	102	65	1486	61	1553	61
	TOTAL	54	1700	117	1817	1871	42	594	41	635	677	96	100	2294	100	158	100	2452	100	2548	100
05 A 09	F	18	1398	92	1490	1508	28	471	41	512	540	46	37	1869	38	133	31	2002	100	2048	37
	H	35	2390	204	2594	2629	42	696	88	784	826	77	63	3086	62	292	69	3378	37	3455	63
	TOTAL	53	3788	296	4084	4137	70	1167	129	1296	1366	123	100	4955	100	425	100	5380	137	5503	100
10 A 14	F	3	1300	52	1352	1355	10	463	33	496	506	13	14	1763	34	85	24	1848	33	1861	33
	H	32	2626	192	2818	2850	50	831	80	911	961	82	86	3457	66	272	76	3729	67	3811	67
	TOTAL	35	3926	244	4170	4205	60	1294	113	1407	1467	95	100	5220	100	357	100	5577	100	5672	100
15 A 24	F	22	4415	195	4610	4632	39	1365	96	1461	1500	61	10	5780	17	291	12	6071	16	6132	16
	H	262	23181	1463	24644	24906	261	5688	651	6339	6600	523	90	28869	83	2114	88	30983	84	31506	84
	TOTAL	284	27596	1658	29254	29538	300	7053	747	7800	8100	584	100	34649	100	2405	100	37054	100	37638	100
25 A 34	F	29	4661	155	4816	4845	51	1653	94	1747	1798	80	11	6314	18	249	10	6563	17	6643	17
	H	270	21884	1357	23241	23511	415	7268	835	8103	8518	685	90	29152	82	2192	90	31344	83	32029	83
	TOTAL	299	26545	1512	28057	28356	466	8921	929	9850	10316	765	100	35466	100	2441	100	37907	100	38672	100
35 A 44	F	21	3563	115	3678	3699	47	1361	85	1446	1493	68	12	4924	22	200	13	5124	21	5192	21
	H	204	12998	817	13815	14019	321	5001	543	5544	5865	525	89	17999	79	1360	87	19359	79	19884	79
	TOTAL	225	16561	932	17493	17718	368	6362	628	6990	7358	593	100	22923	100	1560	100	24483	100	25076	100
45 A 54	F	22	2669	118	2787	2809	49	1093	84	1177	1226	71	15	3762	26	202	20	3964	25	4035	25
	H	157	7709	491	8200	8357	245	3163	345	3508	3753	402	85	10872	74	836	81	11708	75	12110	75
	TOTAL	179	10378	609	10987	11166	294	4256	429	4685	4979	473	100	14634	100	1038	100	15672	100	16145	100
55 A 64	F	21	1906	112	2018	2039	55	789	61	850	905	76	19	2695	28	173	22	2868	28	2944	28
	H	143	4548	376	4924	5067	178	2238	227	2465	2643	321	81	6786	72	603	78	7389	72	7710	72
	TOTAL	164	6454	488	6942	7106	233	3027	288	3315	3548	397	100	9481	100	776	100	10257	100	10654	100
65 ET +	F	41	1240	113	1353	1394	36	474	43	517	553	77	18	1714	29	156	23	1870	28	1947	28
	H	169	2776	353	3129	3298	173	1477	176	1653	1826	342	82	4253	71	529	77	4782	72	5124	73
	TOTAL	210	4016	466	4482	4692	209	1951	219	2170	2379	419	100	5967	100	685	100	6652	100	7071	100
NON SPECIFIE	N,spe	20	1002	44	1046	1066	10	95	18	113	123	30	39	1097	29	62	39	1159	30	1189	30
	F	5	598	16	614	619	2	47	3	50	52	7	9	645	17	19	12	664	17	671	17
	H	22	1818	50	1868	1890	18	190	27	217	235	40	52	2008	54	77	49	2085	53	2125	53
	TOTAL	47	3418	110	3528	3575	30	332	48	380	410	77	100	3750	100	158	100	3908	100	3985	100
TOTAL GENERAL		1550	104382	6432	110814	112364	2072	34957	3571	38528	40600	3622		139339		10003		149342		152964	

REPARTITION DES VICTIMES SELON LA PROFESSION

PROFESSION	VICTIMES			TOTAL	%
	TUES	BLES.L	BLES.G		
1 -SCIENTIFIQUE ,TECHNIQUE OU LIBERALE	19	1198	69	1286	0,84
2 -COMMERCIALE	46	2822	157	3025	1,98
3 -DIRECTEUR OU CADRE ADMINISTRATIF	17	1711	80	1808	1,18
4 -TRAVAILLEUR SPECIALISE DANS LES SERV.	59	4709	207	4975	3,25
5 -AGRICOLE OU ASSIMILE	136	2064	260	2460	1,61
6 -OUVRIER OU MANOEUVRE NON AGRICOLE	1384	52399	3945	57728	37,74
7 -ETUDIANT, ELEVE	306	20084	1307	21697	14,18
8 -SANS PROFESSION	604	18951	1422	20977	13,71
9 -AUTRES	899	29971	2198	33068	21,62
10 -NON SPECIFIE	152	5430	358	5940	3,88
TOTAL	3622	139339	10003	152964	100

REPARTITION DES TUES SELON LA PROFESSION 2019



**REPARTITION DES CONDUCTEURS IMPLIQUES
SELON LA NATURE DE LEUR VEHICULE ET L'ANCIENNETE DU PERMIS**

ANCIENNETE DU PERMIS	DELIVRE AU MAROC				DELIVRE A L'ETRANGER			
	VOITURE	CAMION	AUTOCAR	AUTOBUS	VOITURE	CAMION	AUTOCAR	AUTOBUS
* PERMIS PROVISOIRE	805	32	1	2	87	1	0	0
- 1 A 3 ANS	6253	250	9	46	561	11	0	0
- 4 A 7 ANS	7856	539	15	86	499	7	0	0
- 8 A 11 ANS	8438	823	42	168	292	4	0	0
- 12 A 15 ANS	5589	584	61	105	229	1	0	0
- 16 A 19 ANS	5131	464	40	100	128	1	0	1
- 20 A 25 ANS	5448	440	49	100	125	1	0	1
- 26 A 30 ANS	3926	304	41	44	94	0	0	0
- 31 A 35 ANS	1964	157	17	29	51	0	0	0
- 36 A 40 ANS	1429	86	16	11	35	0	0	0
- 41 A 45 ANS	932	56	16	4	36	1	0	0
- 46 ANS ET PLUS	573	20	5	5	34	3	0	0
- NON SPECIFIE	27929	1739	159	366	1016	7	0	1
TOTAL	76273	5494	471	1066	3187	37	0	3

**NB/ LES ACCIDENTS N'AYANT PAS FAIT L'OBJET DES SPECIFICATIONS NECESSAIRES
NE SONT PAS PRIS EN COMPTE.**

REPARTITION DES FAUTES RELATIVES AUX CONDUCTEURS SELON LEUR NATURE

FAUTES PROPRES AUX CONDUCTEURS		
NATURE	NOMBRE	%
0 NON RESPET DU FEU ROUGE OU DU STOP	3213	2,36
1 NON RESPET DE PRIORITE	12970	9,51
2 FRANCHISSEMENT D'UNE LIGNE CONTINUE, MIXTE OU DEPASSEMENT IRREGULIER	3018	2,21
3 MANOEUVRE IRREGULIERE NON SIGNALEE	1117	0,82
4 CIRCULAIT SANS PRECAUTION	67226	49,29
5 EXCES DE VITESSE OU VITESSE EXCESSIVE	8646	6,34
6 CIRCULAIT EN ZONE INTERDITE	1155	0,85
7 ARRET OU STATIONNEMENT IRREGULIER	307	0,23
9 AUTRES	38743	28,41
TOTAL	136395	100

**NB/ LES ACCIDENTS N'AYANT PAS FAIT L'OBJET DES SPECIFICATIONS NECESSAIRES
NE SONT PAS PRIS EN COMPTE.**

**REPARTITION DES CONDUCTEURS IMPLIQUES
SUIVANT LEUR RESIDENCE ET LEUR NATIONALITE PAR MOIS**

MOIS	NATIONALITE MAROCAINE		NATIONALITE ETRANGERE	
	RESIDENTS	IMMIGRES	RESIDENTS	TOURISTES
JANVIER	12710	85	98	35
FEVRIER	11525	97	127	24
MARS	13208	105	123	27
AVRIL	11982	100	66	44
MAI	13324	61	81	24
JUIN	13389	89	84	19
JUILLET	13496	219	92	38
AOUT	13353	478	100	60
SEPTEMBRE	13479	156	100	30
OCTOBRE	13831	104	99	31
NOVEMBRE	12619	81	87	36
DECEMBRE	13215	104	96	34
TOTAL	156131	1679	1153	402

**NB/ LES ACCIDENTS N'AYANT PAS FAIT L'OBJET DES SPECIFICATIONS NECESSAIRES
NE SONT PAS PRIS EN COMPTE.**

**REPARTITION DES CONDUCTEURS VICTIMES SELON LE RESPECT
OU NON DU PORT DES MOYENS DE SECURITE**

MILIEU	CYCLOMOTORISTES			AUTOMOBILISTES		
	TUES	B.L.	B.G	TUES	B.L.	B.G
<u>EN AGGLOMERATION</u>						
-PORTE CASQUE OU CEINTURE DE SECURITE	261	692	5384	0	0	0
-NE PORTE PAS CASQUE/CEINTURE SECURITE	118	139	517	3	6	43
- NON SPECIFIE	52	84	337	336	563	7396
- TOTAL	431	915	6238	339	569	7439
<u>HORS AGGLOMERATION</u>						
-PORTE CASQUE OU CEINTURE DE SECURITE	178	1515	22867	0	0	0
-NE PORTE PAS CASQUE/CEINTURE SECURITE	102	381	2406	6	37	384
-NON SPECIFIE	196	709	12576	126	505	12843
- TOTAL	476	2605	37849	132	542	13227
TOTAL GENERAL	907	3520	44087	471	1111	20666

REPARTITION DES FAUTES ET DEFAUTS MECANIQUES

MANOEUVRES DES PIETONS		FAUTES IMPROPRES AUX CONDUCTEURS		DEFAUTS MECANIQUES	
NATURE	NOMBRE	NATURE	NOMBRE	NATURE	NOMBRE
-MARCHAIT SUR LA CHAUSSEE EN LARG	3572	-ANIMAUX SUR LA CHAUSSEE	162	-0 DEFECTUOSITE DU SYSTEME DE DIR	53
-MARCHAIT SUR LA CHAUSSEE EN LONG	628	-OBSTACLE ABANDONNE SUR CHAUSSEE	18	-1 DEFAUT D'ECLAIRAGE	86
-TRAVERSAIT LA CHAUSSEE SANS RESP SIGN	2311	-ECLATEMENT DE PNEU	318	-2 DEFAUT DE FREINS	69
-SE TROUVAIT SUR LIEU RESERVE AUX PIETONS	463	-TROUS DANGEREUX SUR LA CHAUSSEE	26	-3 PNEUS NON CONFORMES OU USES	48
-JOUAIT SUR LA CHAUSSEEE	180	-CASSE ACCIDENTELLE DE PARBRISSE	11	-4 OUVERTURE DE PORTIERE	406
-PIETONS TRAVAILLANT SUR LA CHAUS	205	-CHANTIER DE TRAVAUX NON SIGNALE	17	-5 DEFAUTS MECANIQUES	47
-PIETONS ALIENES	62	-AUTRES	74303	-6 SURCHARGE, CHARGEMENT DEFECT.	17
-AUTRES	6580			-7 ADMISSION DE PASSAGERS EN SURPLUS	17
				/POSITION DANGEREUSE	
				-8 AUTRES	42586
TOTAL MANOEUVRES DES PIETONS	14001	TOTAL FAUTES IMPROPRES CONDUCTEURS	74855	TOTAL DEFAUTS MECANIQUES	43329

**NB/ LES ACCIDENTS N'AYANT PAS FAIT L'OBJET DES SPECIFICATIONS NECESSAIRES
NE SONT PAS PRIS EN COMPTE.**

**REPARTITION DES CONDUCTEURS IMPLIQUES
VICTIMES SELON LE TRAJET EFFECTUE**

TRAJET	VICTIMES			
	TUES	BLESSES L.	BLESSES G.	TOTAL
- DOMICILE - TRAVAIL	88	6621	452	7161
- DOMICILE - ECOLE	25	659	52	736
- COURSES - ACHATS	89	4799	372	5260
- UTILISATION PROFESSIONNELLE	105	4924	368	5397
- PROMENADE LOISIRS	184	11397	847	12428
- AUTRES	563	17962	1475	20000
NON SPECIFIE	661	28131	1876	30668
TOTAL	1715	74493	5442	81650

**REPARTITION DES CONDUCTEURS IMPLIQUES VICTIMES
SELON LA PROFESSION**

PROFESSION	VICTIMES			TOTAL	%
	TUES	BLES.L	BLESS.G		
-SCIENTIFIQUE ,TECHNIQUE OU LIBERALE	11	910	54	975	1,19
-COMMERCIALE	33	2202	114	2349	2,88
-DIRECTEUR, CADRE ADMINISTRATIF.	12	1263	59	1334	1,63
-TRAVAILLEUR SPECIALISE DANS LES SERVICES	43	3546	153	3742	4,58
-AGRICOLE OU ASSIMILE	92	1200	160	1452	1,78
-OUVRIER OU MANOEUVRE NON AGRICOLE	831	34750	2652	38233	46,83
-ETUDIANT, ELEVE	89	6777	409	7275	8,91
-SANS PROFESSION	95	3580	297	3972	4,86
-AUTRE	464	18175	1364	20003	24,5
-NON SPECIFIE	45	2090	180	2315	2,84
TOTAL	1715	74493	5442	81650	100

REPARTITION DES ACCIDENTS ET VICTIMES SELON LE RESEAU AUTOROUTIER ET ROUTIER EN RASE CAMPAGNE EN 2019

ROUTE	TRAFFIC T.M.J.A	PKD	PKF	LONG KM	ACCIDENTS			TUES	BLESSES GRAVES	BLESSES LEGRERS	TAUX ACCID	DENSITE ACC MORTELS	
					N.MORT	MORT	TOTAL						
AUTOROUTES													
A1	RABAT SAFI												
	001 RABAT SKHIRAT	71674	0	17	17	40	10	50	13	12	76	11,24	0,59
	002 SKHIRAT BOUZNIKA EST	66669	17	29	12	19	5	24	5	3	40	8,22	0,42
	003 BOUZNIKA EST MOHAMMADIA EST	61185	29	49	20	53	6	59	10	4	108	13,21	0,30
	004 MOHAMMADIA EST CASABLANCA	78072	49	59	10	50	11	61	11	4	87	21,41	1,10
	005 CASABLANCA TIT MELLIL	35199	59	71,5	12,5	13	4	17	4	2	21	10,59	0,32
	006 TIT MELLIL CASA PORT	48870	71,5	75,5	4	11	2	13	3	1	18	18,22	0,50
	007 CASA PORT MADIOUNA	56927	75,5	80,5	5	12	2	14	2	2	15	13,48	0,40
	008 MADIOUNA CASABLANCA RS 114	63927	80,5	87	6,5	23	2	25	2	3	37	16,48	0,31
	009 CASABLANCA RS 114 HAD SWALEM	24450	87	103	16	19	3	22	3	1	40	15,41	0,19
	010 HAD SWALEM BIR JDID	18501	103	120	17	25	2	27	2	5	55	23,52	0,12
	011 BIR JDID TNINE CHTOUKA	16762	120	138	18	31	2	33	2	3	72	29,97	0,11
	012 TNINE CHTOUKA AZEMMOUR	16210	138	160	22	29	6	35	7	5	60	26,89	0,27
	013 AZEMMOUR El Jadida Est	12898	160	170	10	6	3	9	3	4	46	19,12	0,30
	014 El Jadida Est El Jadida Sud	7494	170	178	8	4		4		3	6	18,28	
	015 El Jadida Sud Jorf Lasfar	8158	178	189	11	10		10		0	16	30,53	
	016 Jorf Lasfar Sidi Smail	3811	189	221	32	16		16		0	28	35,94	
	017 Sidi Smail El Oualidia	2604	221	265	44	12	1	13	2	1	26	31,09	0,02
	018 El Oualidia Safi Nord	2309	265	297	32	7		7		0	13	25,96	
	019 Safi Nord SAFI	2028	297	309	12								
TOTAL	23741			309	380	59	439	69	53	764	16,40	0,19	
A2	RABAT OUJDA												
	001 SIDI ALLAL BAHRAOUI TIFLET	19165	15	43	28	39	6	45	6	4	91	22,97	0,21
	002 TIFLET KHEMISSET	17882	43	68	25	30	3	33	3	2	77	20,22	0,12
	003 KHEMISSET MEKNES OUEST	16965	68	120	52	119	5	124	7	5	237	38,51	0,10
	004 MEKNES OUEST MEKNES EST	13763	120	128	8	9	3	12	3	3	27	29,86	0,38
	005 MEKNES EST FES	15071	128	174	46	54	6	60	9	8	138	23,71	0,13
	006 FES FES CENTRE	6450	174	182	8	1		1		0	5	5,31	
	007 FES CENTRE FES EST	5841	182	190	8	6		6		0	10	35,18	
	008 FES EST RAS TABOUDA	6786	190	215	25	28		28		1	54	45,22	
	009 RAS TABOUDA TAHLA	7522	215	241	26	11	2	13	2	4	24	18,21	0,08
	010 TAHLA OUED AMLIL	7385	241	266	25	11	3	14	6	1	24	20,78	0,12
	011 OUED AMLIL TAZA OUEST	6880	266	288	22	3	2	5	19	34	10	9,05	0,09
	012 TAZA OUEST TAZA EST	4249	288	300	12	2		2		0	2	10,75	

REPARTITION DES ACCIDENTS ET VICTIMES SELON LE RESEAU AUTOROUTIER ET ROUTIER EN RASE CAMPAGNE EN 2019

ROUTE	TRAFIC T.M.J.A	PKD	PKF	LONG KM	ACCIDENTS			TUES	BLESSES GRAVES	BLESSES LEGRS	TAUX ACCID	DENSITE ACC MORTELS	
					N.MORT	MORT	TOTAL						
AUTOROUTES													
A2	013 TAZA EST M SOUN	4090	300	324	24	5	1	6	1	0	14	16,75	0,04
	014 M SOUN GUERCIF	3835	324	363	39	21	1	22	1	0	67	40,30	0,03
	015 GUERCIF TOUARIRT RN 9	2869	363	396	33	7	1	8	1	4	13	23,15	0,03
	016 TOUARIRT RN 9 TAOURIRT EST	1879	396	404	8	1		1		0	1	18,23	
	017 TAOURIRT EST EL AIOUN	2163	404	450	46	6		6		0	13	16,52	
	018 EL AIOUN OUJDA	2043	450	496	46	3		3		0	7	8,75	
TOTAL	8463			481	356	33	389	58	66	814	26,18	0,07	
A3													
CASABLANCA AGADIR													
	001 CASA AEROPORT	70105	0	13	13	66	3	69	3	5	135	20,74	0,23
	002 AEROPORT BERCHID EST	42550	13	32	19	30	4	34	4	6	88	11,52	0,21
	003 BERCHID EST SETTAT NORD	23640	32	52	20	38	2	40	2	3	68	23,18	0,10
	004 SETTAT NORD SETTAT CENTRE	17840	52	65	13	19	4	23	4	1	41	27,17	0,31
	005 SETTAT CENTRE SKHOUR RHAMNA	16222	65	127	63	77	16	93	18	5	163	24,93	0,25
	006 SKHOUR RHAMNA BENGUERIR	15562	127	160	32	26	2	28	2	8	52	15,40	0,06
	007 BENGUERIR BIFFURCATION AGADIR	15152	160	198	38	38	3	41	3	11	86	19,51	0,08
	008 BIFFURCATION AGADIR TAMENSOURT	5008	198	214	16	1		1		0	2	3,42	
	009 TAMENSOURT MARRAKECH TARGA	5160	214	232	18	6	1	7	1	0	13	20,65	0,06
	010 MARRAKECH TARGA RN8	7823	232	248	16	3		3		0	7	6,57	
	011 RN8 CHICHAOUA	8016	248	282	34	14	2	16	2	0	23	16,08	0,06
	012 CHICHAOUA IMINTANOUT	7581	282	309	27	18	3	21	3	0	30	28,11	0,11
	013 IMINTANOUT ARGANA	8202	309	370	61	20	2	22	2	3	44	12,05	0,03
	014 ARGANA AMESKROUD	8807	370	421	51	25	9	34	9	5	56	20,74	0,18
	015 AMESKROUD AGADIR	9137	421	429	8	1		1		0	1	3,75	
TOTAL	14728			429	382	51	433	53	47	809	18,78	0,12	
A4													
BERRCHID BENI MELLAL													
	001 BERRCHID BEN HMED	6061	0	37	37	14	1	15	1	0	27	18,33	0,03
	002 BEN HMED ECHANGEUR KHOURIBGA	5756	37	77	40	11	1	12	1	0	24	14,28	0,03
	003 ECHANGEUR KHOURIBGA OUED ZEM OUEST	2850	77	107	30	2		2		0	2	6,41	
	004 OUED ZEM OUEST OUED ZEM EST	2612	107	116	9							0,00	
	005 OUED ZEM EST BOUJAAD	2633	116	135	19	2	1	3	1	0	6	16,43	0,05
	006 BOUJAAD KASBAT TADLA	2609	135	151	16	5		5		0	8	32,82	
	007 KASBAT TADLA BENI MELLAL	1807	151	172	21	2		2		2	2	14,44	
TOTAL	4030			172	36	3	39	3	2	69	15,41	0,02	

REPARTITION DES ACCIDENTS ET VICTIMES SELON LE RESEAU AUTOROUTIER ET ROUTIER EN RASE CAMPAGNE EN 2019

ROUTE	TRAFIC T.M.J.A	PKD	PKF	LONG KM	ACCIDENTS			TUES	BLESSES GRAVES	BLESSES LEGRS	TAUX ACCID	DENSITE ACC MORTELS	
					N.MORT	MORT	TOTAL						
AUTOROUTES													
A5	PORT TANGER MED BIFURCATION SKHIRAT												
	001 TANGER MED MELLOUSSA	8136	0	17	17	8	1	9	1	1	18	17,83	0,06
	002 MELLOUSSA TANGER EST	8305	17	27	10	3	2	5	2	4	6	16,49	0,20
	003 TANGER EST TANGER OUEST	7531	27	51	24	10	2	12	2	0	16	18,19	0,08
	004 TANGER OUEST ASSILAH	15869	51	76	25	14	2	16	2	3	25	11,05	0,08
	005 ASSILAH SIDI LYAMANI	15571	76	91	15	13	2	15	2	0	27	17,60	0,13
	006 SIDI LYAMANI LARACHE	15735	91	119	28	25	2	27	2	6	40	16,79	0,07
	007 LARACHE MOULAY BOUSELHAM	14565	119	152	33	38	11	49	13	2	81	27,93	0,33
	008 MOULAY BOUSELHAM MNASRA	14069	152	185	33	70	11	81	13	12	165	47,80	0,33
	009 MNASRA KENITRA NORD	14876	185	225	40	64	4	68	6	7	117	31,31	0,10
	010 KENITRA NORD BIFURC,DAR,ESSEKA	29562	225	265	40	112	13	125	14	5	219	28,96	0,33
	011 BIFURC,DAR,ESSEKA AL MANZAH	23456	265	289	24	22	2	24	2	0	36	11,68	0,08
012 AL MANZAH BIFURCATION SKHIRAT	22427	289	306	17	33	1	34	1	8	52	24,43	0,06	
TOTAL	16796			306	412	53	465	60	48	802	24,79	0,17	
A7	FNIDEQ TETOUAN												
	001 FNIDEQ SMIR	6050	0	11	11	1		1		0	1	4,12	
	002 SMIR MDIQ	4052	11	17	6	3	1	4	1	0	8	45,08	0,17
	003 MDIQ TETOUAN	5893	17	28	11	2		2		0	5	8,45	
TOTAL	5560			28	6	1	7	1	0	14	12,32	0,04	
101	001 PENETR, AIN HARROUDA AIN HARROUDA	78072	0	4	4	10	2	12	3	2	44	10,53	0,50
102	001 PENETRANTE AZBANE AZBANE	24899	0	2,00	2,00							0,00	
103	001 PENETRANTE EL JADIDA EL JADIDA	7465	0	5,00	5,00							0,00	
201	001 PENETRANTE FES FES	11227	0	4,00	4,00							0,00	
501	001 PENETR. TANGER OUEST TANGER	11996	0	2,00	2,00							0,00	
301	001 PENET,MARAKECH PAL PALMERAIE	10826	0	13	13	6	1	7	1	5	13	13,63	0,08
TOTAL AUTOROUTES					1755	1588	203	1791	248	223	3329	20,12	0,12

REPARTITION DES ACCIDENTS ET VICTIMES SELON LE RESEAU AUTOROUTIER ET ROUTIER EN RASE CAMPAGNE EN 2019

ROUTE	TRAFIC T.M.J.A	PKD	PKF	LONG KM	ACCIDENTS			TUES	BLESSES GRAVES	BLESSES LEGRS	TAUX ACCID	DENSITE ACC MORTELS	
					N.MORT	MORT	TOTAL						
RESEAU NATIONAL													
1	TANGER LAGUIRA												
	001 TANGER ACCES AEROPORT	10033	0	15,2	15,2	30		30		2	64	53,90	
	002 ACCES AEROPORT ASILAH	7642	15,2	44,2	29	21	5	26	5	6	39	32,14	0,17
	003 ASILAH REGIONALE 417	7384	44,2	59,6	15,4	4	2	6	3	0	6	14,46	0,13
	004 REGIONALE 417 LARACHE	4967	59,6	82	22,4	24	1	25	1	2	43	61,56	0,04
	005 LARACHE DEVIATION DE KSAR EL	9733	82	111,8	29,8	58		58		12	100	54,79	
	006 DEVIATION DE KSAR EL DEV, DE KSAR	4114	111,8	121,2	9,4	13	2	15	2	2	29	106,27	0,21
	007 DEV, DE KSAR SOUK LARBAA	6476	121,2	153,9	32,7	40	3	43	3	2	79	55,63	0,09
	008 SOUK LARBAA SIDI ALLAL TAZI	7202	153,9	189,8	35,9	71	6	77	6	10	138	81,59	0,17
	009 SIDI ALLAL TAZI NATIONALE 4	8150	189,8	221,8	32	56	6	62	6	14	105	65,13	0,19
	010 NATIONALE 4 KENITRA	21232	221,8	229	7,2	3		3		1	4	5,38	
	011 KENITRA PROVINCIALE 4000	21426	229	250,55	21,55	110	8	118	9	4	171	70,02	0,37
	012 PROVINCIALE 4000 PROVINCIALE 4002	22462	250,55	251,98	1,43	11	1	12	1	5	22	102,35	0,70
	013 PROVINCIALE 4002 RABAT	21867	251,98	270,7	18,72	67		67		7	115	44,84	
	014 RABAT TEMARA	21618	270,7	284,7	14	1		1		0	1	0,91	
	015 TEMARA SKHIRAT	21620	284,7	299,7	15	190	5	195	6	15	312	164,74	0,33
	016 SKHIRAT BOUZNIKA	7846	299,7	311,7	12	39	4	43	5	2	100	125,13	0,33
	017 BOUZNIKA BEN YAKHLEF	9623	311,7	329,7	18	19	1	20	1	4	27	31,63	0,06
	018 BEN YAKHLEF AIN HARROUDA	13324	329,7	345,7	16	106	6	112	7	4	143	143,94	0,38
	019 AIN HARROUDA CASABLANCA	18953	345,7	373,4	27,7	5	3	8	4	0	16	4,17	0,11
	020 CASABLANCA KHAYAITA	19308	373,4	384,3	10,9	43	3	46	3	5	53	59,88	0,28
	021 KHAYAITA HAD SOUALEM	16619	384,3	387	2,7	12	1	13	1	4	14	79,37	0,37
	022 HAD SOUALEM BIR JDID	12359	387	403	16	78	1	79	2	11	111	109,45	0,06
	023 BIR JDID AZEMMOUR	6697	403	437	34	73	7	80	8	9	145	96,26	0,21
	024 AZEMMOUR EL JADIDA RP 3410	12049	437	462	25	74	3	77	3	7	115	70,03	0,12
	025 EL JADIDA RP 3410 RR 316	10471	462	473	11	61	7	68	8	2	77	161,75	0,64
	026 RR 316 SIDI SMAIL	8579	473	500	27	52	8	60	9	10	76	70,97	0,30
	027 SIDI SMAIL KHMIS ZMAMRA	4997	500	530	30	49	6	55	7	5	97	100,52	0,20
	028 KHMIS ZMAMRA RP 2302	3508	530	550,4	20,4	19	3	22	3	5	41	84,22	0,15
	029 RP 2302 JMAAT SAHIM	3183	550,4	564,4	14	12		12		0	21	73,78	
	030 JMAAT SAHIM TLAT BOUGUEDRA	3933	564,4	583	18,6	15	1	16	1	2	28	59,92	0,05
	031 TLAT BOUGUEDRA SEBT GZOULA	2505	583	604,9	21,9	44	2	46	2	11	76	229,73	0,09
	032 SEBT GZOULA BERRAKT ERRADI	2270	604,9	634,19	29,29	34	5	39	6	18	84	160,70	0,17
	033 BERRAKT ERRADI ONARA	2123	634,19	686,7	52,51	26	2	28	2	5	29	68,81	0,04

REPARTITION DES ACCIDENTS ET VICTIMES SELON LE RESEAU AUTOROUTIER ET ROUTIER EN RASE CAMPAGNE EN 2019

ROUTE	TRAFIC T.M.J.A	PKD	PKF	LONG KM	ACCIDENTS			TUES	BLESSES GRAVES	BLESSES LEGRS	TAUX ACCID	DENSITE ACC MORTELS	
					N.MORT	MORT	TOTAL						
RESEAU NATIONAL													
1	034 ONARA EL GHAZOUA	4457	686,7	713,2	26,5	25		25		4	44	57,99	
	035 EL GHAZOUA TAMRI	2916	713,2	821,2	108	66	9	75	11	18	142	65,25	0,08
	036 TAMRI TAMRAGHT	3874	821,2	854,2	33	50	3	53	6	6	64	113,58	0,09
	037 TAMRAGHT AGADIR	9331	854,2	874,3	20,1							0,00	
	038 AGADIR AIT MELLOUL	22310	874,3	887	12,7	1	1	2	2	0	7	1,93	0,08
	039 AIT MELLOUL INCHADEN	22310	887	921,1	34,1	94	9	103	9	12	121	37,09	0,26
	040 INCHADEN CT 7128 (MASSA)	21885	921,1	935,3	14,2	51	6	57	6	16	48	50,25	0,42
	041 CT 7128 (MASSA) TIZNIT	10756	935,3	973	37,7	10	2	12	2	2	16	8,11	0,05
	042 TIZNIT BOUIZAKARNE	4454	973	1040	67	36	3	39	3	2	79	35,81	0,04
	043 BOUIZAKARNE GUELMIME	3231	1040	1078	38	14	3	17	4	6	34	37,93	0,08
	044 GUELMIME TAN TAN	2639	1078	1208	130	34	7	41	7	12	70	32,74	0,05
	045 TAN TAN TAN TAN PLAG	3145	1208	1229	21	7	5	12	6	2	19	49,78	0,24
	046 TAN TAN PLAG TARFAYA	2028	1229	1415	186	46	4	50	7	28	81	36,32	0,02
	047 TARFAYA LAAYOUNE	1589	1415	1514	99	28	3	31	5	24	54	53,99	0,03
	048 LAAYOUNE LAAYOUNE PLAG	5544	1514	1550	36	9	1	10	2	5	12	13,73	0,03
	049 LAAYOUNE PLAG BOUJDOUR	1454	1550	1715	165	17	1	18	1	1	25	20,56	0,01
	050 BOUJDOUR ACCES A DAKHLA	1209	1715	2000	285	31	3	34	4	23	41	27,03	0,01
	051 ACCES A DAKHLA AL-ARGOUB	1094	2000	2030	30	6		6		1	12	50,09	
052 AL-ARGOUB IMLILI	540	2030	2045	15	2		2		0	4	67,65		
053 IMLILI LAGOUIRA	346	2045	2339	294	22	3	25	3	5	37	67,33	0,01	
TOTAL	4724			2339	2009	165	2174	192	353	3391	53,91	0,07	
2	TANGER OUJDA												
	001 TANGER FANDAK	30683	0	26,9	26,9	33	2	35	2	15	82	11,62	0,07
	002 FANDAK TETOUAN	16392	26,9	51,588	24,69	42	4	46	4	8	61	31,14	0,16
	003 TETOUAN EZZINATE RP4702	8592	51,588	65,71	14,12	17		17		1	26	38,39	
	004 EZZINATE RP4702 DERDARA	5768	65,71	112,84	47,13	74	2	76	4	14	141	76,59	0,04
	005 DERDARA BAB TAZA	4585	112,84	127	14,16	9	1	10	1	2	19	42,20	0,07
	006 BAB TAZA LIMITE CHAOUEN	1973	127	198,8	71,8	38	2	40	3	11	71	77,36	0,03
	007 LIMITE CHAOUEN ISSAGUEN	5283	198,8	210,84	12,04	8		8		1	18	34,46	
	008 ISSAGUEN BENI HDIFA RP 5207	1014	210,84	277	66,16	16		16		3	25	65,34	
	009 BENI HDIFA RP 5207 AJDIR	1332	277	304	27	5	4	9	4	0	11	68,56	0,15
	010 AJDIR BENI BOUAYACH	9882	304	334,84	30,84	37	3	40	3	7	67	35,96	0,10
	011 BENI BOUAYACH CASSETA	3775	334,84	370,54	35,7	13	1	14	1	16	31	28,46	0,03
012 CASSETA MIDAR	3010	370,54	391,84	21,3	4		4		0	6	17,09		

REPARTITION DES ACCIDENTS ET VICTIMES SELON LE RESEAU AUTOROUTIER ET ROUTIER EN RASE CAMPAGNE EN 2019

ROUTE	TRAFFIC T.M.J.A	PKD	PKF	LONG KM	ACCIDENTS			TUES	BLESSES GRAVES	BLESSES LEGRS	TAUX ACCID	DENSITE ACC MORTELS	
					N.MORT	MORT	TOTAL						
RESEAU NATIONAL													
2	013 MIDAR SELOUANE	8070	391,84	449,84	58	40	11	51	13	12	72	29,85	0,19
	014 SELOUANE ZAIO	17072	449,84	472,84	23	18	1	19	1	1	23	13,26	0,04
	015 ZAIO BERKANE	5512	472,84	515,84	43	14	1	15	1	1	19	17,34	0,02
	016 BERKANE AHFIR	8673	515,84	538,8	22,96	26	3	29	4	4	34	39,90	0,13
	017 AHFIR OUJDA	14109	538,8	574,92	36,12	60	4	64	4	11	84	34,41	0,11
TOTAL	7491			574,92	454	39	493	45	107	790	661,93	1,15	
3	DAKHLA AGOUINTE												
	001 IMLILI AWESRED	328	0	143,4	143,4	4		4		0	12	1281,10	
	002 AWESRED AGOUINTE		143,4	525	381,6	1		1		1			
TOTAL	90			525	5		5		1	12	2447,22		
4	KENITRA FES												
	001 NATIONALE 1 SIDI YAHYA	11322	0	18,1	18,1	32	1	33	1	5	58	44,12	0,06
	002 SIDI YAHYA SIDI SLIMANE	6918	18,1	53,8	35,7	33	3	36	3	9	97	39,94	0,08
	003 SIDI SLIMANE SIDI KACEM	7941	53,8	75,8	22	39	3	42	3	4	67	65,87	0,14
	004 SIDI KACEM COL DE ZEGOTA	2981	75,8	108	32,2	18	2	20	3	8	46	57,08	0,06
	005 COL DE ZEGOTA RP 7049	3556	108	110,8	2,8	1	1	2	3	5	2	55,03	0,36
	006 RP 7049 RP 5001	2577	110,8	119,69	8,89	6		6		0	12	71,75	
	007 RP 5001 RP 5009	4747	119,69	153	33,31	21	3	24	4	4	33	41,58	0,09
	008 RP 5009 FES	4168	153	158,76	5,76	17		17		0	26	194,00	
TOTAL	5906			158,76	167	13	180	17	35	341	52,60	0,08	
5	LAAYOUNE MJIK FRONTIERE												
	001 LAAYOUNE NATIONALE 14	658	0	78	78	5	2	7	3	3	16	37,37	0,03
	002 NATIONALE 14 BOUCRAA	313	78	103	25	2	1	3	1	4	2	105,04	0,04
	003 BOUCRAA GUELTAT ZEMMOUR	181	103	257	154	1		1		1	1	9,83	
	004 GUELTAT ZEMMOUR MJIK FRONTIERE		257	547	290								
TOTAL	159			547	8	3	11	4	8	19	34,63	0,01	
6	SALE OUJDA FRONTIERE												
	001 RABAT ECH VOIE CONTOUR	31360	0	9,5	9,5								
	002 ECH VOIE CONTOUR RR 405	37828	9,5	20	10,5	35	3	38	3	2	55	26,21	0,29
	003 RR 405 ALLAL BAHRAOUI	32037	20	26,4	6,4	12		12		1	21	16,03	
	004 ALLAL BAHRAOUI TIFLET	11661	26,4	52,3	25,9	88	13	101	15	18	200	91,62	0,50
	005 TIFLET KHEMISSSET	7999	52,3	77,441	25,14	26		26		2	63	35,42	
	006 KHEMISSSET RR 705	4582	77,44	123,6	46,16	40	5	45	5	12	78	58,29	0,11
	007 RR 705 RN 13	8332	123,6	140	16,4	8	1	9	1	1	18	18,04	0,06

REPARTITION DES ACCIDENTS ET VICTIMES SELON LE RESEAU AUTOROUTIER ET ROUTIER EN RASE CAMPAGNE EN 2019

ROUTE	TRAFIC T.M.J.A	PKD	PKF	LONG KM	ACCIDENTS			TUES	BLESSES GRAVES	BLESSES LEGRS	TAUX ACCID	DENSITE ACC MORTELS	
					N.MORT	MORT	TOTAL						
RESEAU NATIONAL													
6	008 RN 13 LAMHAYA	10825	140	173	33	64	8	72	8	14	110	55,22	0,24
	009 LAMHAYA PROVINCIALE 7073	12344	173	178	5	21	1	22	1	3	32	97,66	0,20
	010 PROVINCIALE 7073 NATIONALE 4	9081	178	187,6	9,6	26	2	28	3	2	50	88,00	0,21
	011 NATIONALE 4 FES	14348	187,6	195	7,4	17		17		5	31	43,87	
	012 FES RP 5027	6367	195	214	19	33	6	39	8	3	66	88,32	0,32
	013 RP 5027 BIR TAMTAM	4794	214	242	28	29	3	32	3	6	58	65,31	0,11
	014 BIR TAMTAM OUED AMLIL	3175	242	288	46	29		29		6	47	54,40	
	015 OUED AMLIL TAZA	12814	288	318	30	34	1	35	1	5	53	24,94	0,03
	016 TAZA GUERCIF	4160	318	385	67	34	4	38	4	2	72	37,35	0,06
	017 GUERCIF TAOURIRT	2068	385	428,84	43,84	15	2	17	3	3	25	51,37	0,05
	018 TAOURIRT REGIONALE 603	2797	428,84	459,57	30,73	5	3	8	3	4	18	25,50	0,10
	019 REGIONALE 603 AIOUNE	2341	459,57	482,42	22,85	5		5		7	15	25,61	
020 AIOUNE OUJDA	4212	482,42	536,27	53,85	18	4	22	4	1	33	26,57	0,07	
021 OUJDA OUJDA FRONTIERE	6320	536,27	551,93	15,66	4	1	5	1	2	6	13,84	0,06	
TOTAL	7218			551,93	543	57	600	63	99	1051	41,26	0,10	
7	EL JADIDA MARRAKECH												
	001 SIDI SMAIL SIDI BENNOUR	6964	0	21	21	35	4	39	5	9	80	73,06	0,19
	002 SIDI BENNOUR RR 206	2625	21	69,8	48,8	48	5	53	6	8	85	113,35	0,10
	003 RR 206 REGIONALE 206	1029	69,8	73,7	3,9	1		1		0	1	68,27	
	004 REGIONALE 206 REGIONALE 204	2673	73,7	105	31,3	8	2	10	3	1	14	32,75	0,06
005 REGIONALE 204 MARRAKECH	13926	105	144,2	39,2	122	10	132	10	25	168	66,25	0,26	
TOTAL	6296			144,2	214	21	235	24	43	348	70,91	0,15	
8	AGADIR AL HOCEIMA												
	001 AGADIR INEZGANE PROVINCIALE 1705	8148	0	52,5	52,5	9	2	11	5	2	12	7,05	0,04
	002 PROVINCIALE 1705 IMIN-TANOUTE	2672	52,5	142,5	90	39	5	44	5	3	62	50,13	0,06
	003 IMIN-TANOUTE CHICHAOUA	4151	142,5	176	33,5	25	3	28	3	5	34	55,17	0,09
	004 CHICHAOUA PROVINCIALE 2011	5394	176	219	43	36	3	39	3	2	57	46,07	0,07
	005 PROVINCIALE 2011 PROVINCIALE 2013	5984	219	224	5	20	2	22	2	1	29	201,45	0,40
	006 PROVINCIALE 2013 PROVINCIALE 2004	14174	224	235,5	11,5	103	10	113	10	33	125	189,93	0,87
	007 PROVINCIALE 2004 MARRAKECH	16891	235,5	249,1	13,6	86	7	93	7	30	120	110,92	0,51
	008 MARRAKECH TAMELELT	16015	249,1	303,6	54,5	156	20	176	21	26	228	55,25	0,37
	009 TAMELELT EL KALAA	8424	303,6	331	27,4	38	3	41	3	16	57	48,67	0,11
	010 EL KALAA R307	8552	331	374,2	43,2	52	10	62	11	9	89	45,98	0,23
011 R307 R309	4239	374,2	399	24,8	46	5	51	5	8	81	132,91	0,20	

REPARTITION DES ACCIDENTS ET VICTIMES SELON LE RESEAU AUTOROUTIER ET ROUTIER EN RASE CAMPAGNE EN 2019

ROUTE	TRAFIC T.M.J.A	PKD	PKF	LONG KM	ACCIDENTS			TUES	BLESSES GRAVES	BLESSES LEGRS	TAUX ACCID	DENSITE ACC MORTELS	
					N.MORT	MORT	TOTAL						
RESEAU NATIONAL													
8	012 R309 RR 304 (AFOURAR)	4573	399	423,96	24,96	42	5	47	6	9	60	112,81	0,20
	013 RR 304 (AFOURAR) NATIONALE 11	10885	423,96	438	14,04	61		61		7	78	109,36	
	014 NATIONALE 11 BENI-MELLAL	10885	438	441	3	0	1	1	1	1	3	8,39	0,33
	015 BENI-MELLAL KASBA TADLA	8496	441	475,1	34,1	37	4	41	4	7	56	38,77	0,12
	016 KASBA TADLA FOU M TAGHZOUT	3557	475,1	490	14,9	6	4	10	4	0	14	51,69	0,27
	017 FOU M TAGHZOUT REGIONALE 317	4403	490	543,2	53,2	67	4	71	4	14	95	83,04	0,08
	018 REGIONALE 317 KHENIFRA	4194	543,2	568,2	25	31	1	32	1	5	53	83,62	0,04
	019 KHENIFRA M RIRT	4308	568,2	597,5	29,3	18	1	19	1	2	31	41,24	0,03
	020 M RIRT AZROU	2040	597,5	649	51,5	39	2	41	2	10	61	106,92	0,04
	021 AZROU IFRANE	5882	649	668	19	16	1	17	1	2	30	41,68	0,05
	022 IFRANE IMOUZZER	4961	668	693,5	25,5	24	1	25	1	3	48	54,14	0,04
	023 IMOUZZER FES	16412	693,5	729,2	35,7	105	7	112	7	13	173	52,37	0,20
	024 FES RP 5002	9224	729,2	743,4	14,2	17	1	18	1	1	30	37,65	0,07
	025 RP 5002 BARRAGE IDRIS I	6287	743,4	755	11,6	17		17		1	36	63,86	
	026 BARRAGE IDRIS I REGIONALE 408	7287	755	799,8	44,8	72	5	77	5	15	147	64,62	0,11
027 REGIONALE 408 LIMITE TAOUNATE	4067	799,8	835,7	35,9	26	2	28	6	15	122	52,54	0,06	
028 LIMITE TAOUNATE AL HOCEIMA	940	835,7	911	75,3	9		9		8	7	34,84		
TOTAL	6393			911	1197	109	1306	119	248	1938	61,44	0,12	
9	MOHAMMEDIA M'HAMID												
	001 MOHAM, RR 322 AIN HARROUDA	11911	0	3	3	1	2	3	4	0	2	23,00	0,67
	002 AIN HARROUDA TIT MELLIL	16882	3	12	9	118	1	119	1	10	164	214,58	0,11
	003 TIT MELLIL MADIOUNA	18925	12	26	14	37	3	40	3	2	83	41,36	0,21
	004 MADIOUNA AEROPORT	34367	26	31	5	30	5	35	5	5	46	55,80	1,00
	005 AEROPORT BERRECHID	17900	31	43	12	116	4	120	4	14	185	153,06	0,33
	006 BERRECHID SIDI ALI	11003	43	64,8	21,8	35	5	40	5	4	88	45,69	0,23
	007 SIDI ALI SETTAT	11521	64,8	75	10,2	9	2	11	2	2	18	25,65	0,20
	008 SETTAT RR 314	4771	75	112,7	37,7	20	2	22	2	3	30	33,51	0,05
	009 RR 314 MECH, BEN ABBOU	4117	112,7	121	8,3	2	2	4	3	2	3	32,07	0,24
	010 MECH, BEN ABBOU BEN GRIR	4363	121	171	50	29	4	33	5	3	50	41,44	0,08
	011 BEN GRIR SIDI BOU OTHMANE	6250	171	209	38	16	6	22	9	9	21	25,38	0,16
	012 SIDI BOU OTHMANE OUED TENSIFT	9166	209	233	24	18	4	22	4	3	30	27,40	0,17
	013 OUED TENSIFT MARRAKECH	14221	233	244	11	17	3	20	3	1	26	35,03	0,27
	014 MARRAKECH AIT OURIR	10268	244	274	30	71	4	75	4	16	87	66,71	0,13
015 AIT OURIR HAD ZRAKTEN	2718	274	318	44	41	4	45	4	10	62	103,09	0,09	

REPARTITION DES ACCIDENTS ET VICTIMES SELON LE RESEAU AUTOROUTIER ET ROUTIER EN RASE CAMPAGNE EN 2019

ROUTE	TRAFFIC T.M.J.A	PKD	PKF	LONG KM	ACCIDENTS			TUES	BLESSES GRAVES	BLESSES LEGRS	TAUX ACCID	DENSITE ACC MORTELS	
					N.MORT	MORT	TOTAL						
RESEAU NATIONAL													
9	016 HAD ZRAKTEN IMINI (RP 1512)	1810	318	394	76	26	4	30	6	6	39	59,75	0,05
	017 IMINI (RP 1512) NATIONALE 10	2659	394	416	22	14	2	16	2	0	33	74,94	0,09
	018 NATIONALE 10 OUARZAZATE	4605	416	440	24	20	1	21	1	1	38	52,06	0,04
	019 OUARZAZATE AGDEZ	1536	440	508	68	42	1	43	1	6	59	112,79	0,01
	020 AGDEZ ZAGORA	1634	508	601,2	93,2	59	4	63	4	10	80	113,34	0,04
	021 ZAGORA M'HAMID	1489	601,2	694,23	93,03	33	5	38	5	12	42	75,16	0,05
TOTAL	4857			694,23	754	68	822	77	119	1186	66,78	0,10	
10	AGADIR BOUARFA												
	001 AGADIR AIT MELLOUL		0	7	7	12	2	14	2	2	14		0,29
	002 AIT MELLOUL OULAD TAIMA	12820	7	37	30	68	8	76	8	16	117	54,14	0,27
	003 OULAD TAIMA RP 1717	8314	37	57,2	20,2	13	4	17	4	1	22	27,73	0,20
	004 RP 1717 TAROUDANT	3890	57,2	75	17,8	7		7		1	14	27,70	
	005 TAROUDANT REGIONALE 302	5208	75	126	51	4	2	6	2	1	8	6,19	0,04
	006 REGIONALE 302 PROVINCIALE 1706	1118	126	166	40	15	1	16	1	0	20	98,02	0,03
	007 PROVINCIALE 1706 TALIOUINE	1739	166	193	27	9		9		1	14	52,52	
	008 TALIOUINE TAZNAKHTE	1287	193	278	85	28		28		4	41	70,12	
	009 TAZNAKHTE OUARZAZATE(RN 9)	1027	278	345	67	16	2	18	2	6	31	71,67	0,03
	010 OUARZAZATE(RN 9) KLAAT M GOUNA	3265	345	432	87	43	9	52	9	4	93	50,15	0,10
	011 KLAAT M GOUNA BOUMALNE DADES	6563	432	455	23	33	7	40	7	5	54	72,60	0,30
	012 BOUMALNE DADES TINGHIR	2291	455	509	54	24	2	26	2	4	41	57,58	0,04
	013 TINGHIR TINEJDAD	2376	509	562	53	48	6	54	7	1	72	117,48	0,11
	014 TINEJDAD GOULMIMA	2448	562	580	18	9	2	11	2	1	16	68,39	0,11
	015 GOULMIMA ERRACHIDIA	2415	580	638	58	12		12		0	23	23,47	
	016 ERRACHIDIA NATIONALE 13	797	638	661	23	19	2	21	2	0	33	313,86	0,09
	017 NATIONALE 13 BOUDNIB	797	661	726	65	3	1	4	1	1	4	21,15	0,02
	018 BOUDNIB BOUANANE	243	726	785	59	6		6		2	10	114,66	
019 BOUANANE BOUARFA	635	785	908,14	123,14	4	1	5	1	2	7	17,52	0,01	
TOTAL	2410			908,14	373	49	422	50	52	634	52,82	0,05	
11	CASABLANCA BENI MELLAL												
	001 CASABLANCA AEROPORT		0	18	18	1		1		1	0		
	002 AEROPORT BERRECHID	31436	18	29,6	11,6	1		1		0	2	0,75	
	003 BERRECHID RIAH	8465	29,6	40	10,4	3		3		0	6	9,34	
	004 RIAH BEN AHMED	6683	40	72	32	25	5	30	5	3	40	38,43	0,16
	005 BEN AHMED KHOURIBGA	8051	72	110	38	43	3	46	3	4	73	41,19	0,08

REPARTITION DES ACCIDENTS ET VICTIMES SELON LE RESEAU AUTOROUTIER ET ROUTIER EN RASE CAMPAGNE EN 2019

ROUTE	TRAFFIC T.M.J.A	PKD	PKF	LONG KM	ACCIDENTS			TUES	BLESSES GRAVES	BLESSES LEGRS	TAUX ACCID	DENSITE ACC MORTELS	
					N.MORT	MORT	TOTAL						
RESEAU NATIONAL													
11	006 KHOURIBGA Fkih BEN SALAH	6652	110	155	45	35	4	39	5	3	110	35,69	0,09
	007 Fkih BEN SALAH REGIONALE 308	4625	155	162	7	8		8		0	12	67,70	
	008 REGIONALE 308 PROVINCIALE 3209	6897	162	176	14	40	3	43	3	10	80	122,01	0,21
	009 PROVINCIALE 3209 BENI MELLAL	7320	176	194,42	18,42	35	3	38	3	3	64	77,21	0,16
TOTAL	7898			194,42	191	18	209	19	24	387	37,29	0,09	
12	SIDI.IFNI RISSANI												
	001 IFNI LIMITE TIZNIT	945	0	45,29	45,29							0,00	
	002 LIMITE TIZNIT GUELMIM	2815	45,29	56	10,71							0,00	
	003 GUELMIM FASK	1404	56	81	25							0,00	
	004 FASK TAGHJIJTE	441	81	138	57							0,00	
	005 TAGHJIJTE ICHTE	244	138	204	66							0,00	
	006 ICHTE AKKA	413	204	284	80	1		1		0	2	8,29	
	007 AKKA ADIS	795	284	340	56							0,00	
	008 ADIS TATA	1311	340	345,6	5,6							0,00	
	009 TATA TISSINT	848	345,6	415	69,4							0,00	
	010 TISSINT TAZARINE	504	415	737,4	322,4	5		5		0	7	8,43	
	011 TAZARINE ALNIF	684	737,4	804,4	67	5	2	7	3	4	7	41,85	0,03
	012 ALNIF RISSANI	658	804,4	887,9	83,5	5	1	6	1	3	6	29,92	0,01
TOTAL	627			887,9	16	3	19	4	7	22	9,36	0,00	
13	SEBTA TAOUZ												
	001 SEBTA FNIDEK	12446	0	4	4	4		4		0	8	22,01	
	002 FNIDEK CABO NEGRO	19398	4	24,1	20,1	8		8		1	21	5,62	
	003 CABO NEGRO TETOUAN	32285	24,1	41	16,9							0,00	
	004 TETOUAN OUEZZANE	3200	41	101	60	37	3	40	3	8	79	57,08	0,05
	005 OUEZZANE AIN DEFALI	3324	101	130	29	21	1	22	1	2	54	62,53	0,03
	006 AIN DEFALI JORF EL MELHA	3259	130	149	19	15	1	16	1	7	33	70,79	0,05
	007 JORF EL MELHA NATIONALE 4	1882	149	184,4	35,4	20	3	23	3	7	35	94,58	0,08
	008 NATIONALE 4 RP 7008	2011	184,4	208	23,6	30	2	32	2	8	68	184,73	0,08
	009 RP 7008 RR 413	3137	208	213,44	5,44	7	1	8	1	5	21	128,44	0,18
	010 RR 413 MEKNES	8057	213,44	223,2	9,76	1		1		1	0	3,48	
	011 MEKNES RR 712	15373	223,2	243,83	20,63	44	6	50	6	9	59	43,19	0,29
	012 RR 712 RR 716 EL HAJEB	11086	243,83	255	11,17	5	4	9	4	4	27	19,91	0,36
	013 RR 716 EL HAJEB LIMITE IFRANE	4922	255	268,72	13,72	6		6		0	17	24,34	
	014 LIMITE IFRANE AZROU	4714	268,72	290	21,28	12		12		3	27	32,77	

REPARTITION DES ACCIDENTS ET VICTIMES SELON LE RESEAU AUTOROUTIER ET ROUTIER EN RASE CAMPAGNE EN 2019

ROUTE	TRAFFIC T.M.J.A	PKD	PKF	LONG KM	ACCIDENTS			TUES	BLESSES GRAVES	BLESSES LEGRS	TAUX ACCID	DENSITE ACC MORTELS	
					N.MORT	MORT	TOTAL						
RESEAU NATIONAL													
13	015 AZROU JBEL HABRI (RP 7231)	4516	290	304	14	19	2	21	2	8	53	91,00	0,14
	016 JBEL HABRI (RP 7231) ZAIDA	2781	304	390	86	51	5	56	7	10	114	64,15	0,06
	017 ZAIDA MIDELT	5467	390	410	20	14	2	16	2	1	32	40,09	0,10
	018 MIDELT RICH (RR 706)	3668	410	487	77	39	2	41	3	6	88	39,77	0,03
	019 RICH (RR 706) ERRACHIDIA	3712	487	551	64	33	7	40	10	2	77	46,13	0,11
	020 ERRACHIDIA EDDOUIRA	2952	551	590	39	15	4	19	4	3	24	45,21	0,10
	021 EDDOUIRA ARFOUD	1701	590	603,39	13,39	15	2	17	2	5	28	204,49	0,15
	022 ARFOUD RISSANI	2506	603,39	627,78	24,39	13	1	14	1	0	19	62,75	0,04
	023 RISSANI TAOUZ	1032	627,78	686,82	59,04	10	2	12	3	3	26	53,96	0,03
TOTAL	4872			686,82	419	48	467	55	93	910	38,24	0,07	
14	BOUCRAA TINDOUF												
	001 NATIONALE 5 SMARA	453	0	152,6	152,6	6		6		0	18	23,78	
	002 SMARA TINDOUF	191	152,6	552,6	400	1		1		0	2	3,59	
TOTAL	263			552,6	7		7		0	20	13,18		
15	MELLILIA MIDELT												
	001 MELLILIA NADOR	2735	0	15	15	3	1	4	1	0	4	26,71	0,07
	002 NADOR RN 2	2735	15	28	13	4	1	5	1	0	5	38,53	0,08
	003 RN 2 SAKA	1414	28	87	59	16	1	17	2	1	35	55,83	0,02
	004 SAKA GUERCIF	3161	87	140	53	25	5	30	7	7	58	49,06	0,09
	005 GUERCIF OUTAT EL HAJ	2226	140	246	106	9	4	13	5	6	36	15,09	0,04
	006 OUTAT EL HAJ MISSOUR	1372	246	298	52	8	2	10	3	4	19	38,40	0,04
	007 MISSOUR MIDELT	601	298	376	78	3		3		0	6	17,53	
TOTAL	1813			376	68	14	82	19	18	163	32,95	0,04	
16	TANGER SAADIA												
	001 TANGER KSER SGHIR	8539	0	35,1	35,1	21	3	24	3	4	27	21,94	0,09
	002 KSER SGHIR RP 4703	5323	35,1	56	20,9	19	3	22	3	1	25	54,18	0,14
	003 RP 4703 FNIDEK NATIONALE 13	6309	56	63	7	7	1	8	1	0	10	49,63	0,14
	004 FNIDEK NATIONALE 13 NATIONALE 2	4645	63	186,7	123,7	79	5	84	6	19	139	40,05	0,04
	005 NATIONALE 2 BENI BOUFRAH	1339	186,7	220,7	34	8	2	10	2	0	9	60,18	0,06
	006 BENI BOUFRAH TAOUIMA	3792	220,7	455,6	234,9	116	18	134	20	23	213	41,22	0,08
	007 TAOUIMA SAADIA	5674	455,6	570	114,4	12	4	16	5	1	22	6,75	0,03
TOTAL	4588			570	262	36	298	40	48	445	31,22	0,06	
17	Oujda FIGUIG												
	001 Oujda GUENFOUDA	6063	0	25	25	15	1	16	1	8	23	28,92	0,04

REPARTITION DES ACCIDENTS ET VICTIMES SELON LE RESEAU AUTOROUTIER ET ROUTIER EN RASE CAMPAGNE EN 2019													
ROUTE	TRAFFIC T.M.J.A	PKD	PKF	LONG KM	ACCIDENTS			TUES	BLESSES GRAVES	BLESSES LEGRS	TAUX ACCID	DENSITE ACC MORTELS	
					N.MORT	MORT	TOTAL						
RESEAU NATIONAL													
17	002 GUENFOUDA RR 607 (JERADA)	3687	25	44	19	14	1	15	1	4	16	58,66	0,05
	003 RR 607 (JERADA) AIN BNI MATHAR	1428	44	83	39	8	1	9	1	2	16	44,27	0,03
	004 AIN BNI MATHAR TANADRARA	528	83	196	113	23	2	25	2	2	56	114,80	0,02
	005 TANADRARA BOUARFA	688	196	260	64	6	1	7	1	1	10	43,55	0,02
	006 BOUARFA FIGUIG	522	260	373,4	113,4	5		5		0	8	23,14	
TOTAL	1179			373,4	71	6	77	6	17	129	47,92	0,02	
19	NADOR LA FRONT,ALGER,												
	001 MELLILIA NADOR	29795	0	15	15	4		4		0	8	2,45	
	002 NADOR SELOUANE	23137	15	28	13	11	1	12	1	3	17	10,93	0,08
	003 SELOUANE HASSI BERKANE	1646	28	50,81	22,81	4		4		1	8	29,19	
	004 HASSI BERKANE LIMITE NADOR	1425	50,81	84,8	33,99	15		15		1	24	84,85	
	005 LIMITE NADOR TAOURIRT	1923	84,8	134,8	50	14		14		3	26	39,89	
	006 TAOURIRT EL ATEF	1428	134,8	171,28	36,48	4		4		0	7	21,04	
007 EL ATEF LA FRONT,ALGER,	165	171,28	394,36	223,08	4		4		0	8	29,77		
TOTAL	2583			394,36	56	1	57	1	8	98	15,33	0,003	
TOTAL RESEAU NATIONAL				11389,68	6814	650	7464	735	1280	11884	45,59	0,06	

REPARTITION DES ACCIDENTS ET VICTIMES SELON LE RESEAU AUTOROUTIER ET ROUTIER EN RASE CAMPAGNE EN 2019

ROUTE	TRAFIC T.M.J.A	PKD	PKF	LONG KM	ACCIDENTS			TUES	BLESSES GRAVES	BLESSES LEGRS	TAUX ACCID	DENSITE ACC MORTELS	
					N.MORT	MORT	TOTAL						
RESEAU REGIONAL													
101	TAN TAN ESSMARA												
	001 RN 1 (TAN TAN) ABATTIH	301	0	78	78	5	2	7	2	3	5	81,69	0,03
	002 ABATTIH NATIONALE 14	263	78	197	119	7	2	9	2	0	15	78,79	0,02
TOTAL		278			197	12	4	16	4	3	20	80,03	0,02
102	BOUIZAKARN FOUM LAHSEN												
	001 BOUIZAKARNE TAGHJIJTE	1810	0	35	35	5		5		0	5	21,62	
	002 TAGHJIJTE FOUM LAHSEN	510	35	100,01	65,01	6	2	8	2	1	7	66,11	0,03
TOTAL		965			100,01	11	2	13	2	1	12	36,91	0,02
103	GUELMIM MHABES												
	001 GUELMIM FASK		0	38	38								
	002 FASK ASSA		38	81	43	4		4		4	4		
	003 ASSA MHABES	155	81	154,84	73,84	1		1		1	0	23,94	
TOTAL		74			154,84	5		5		5	4	119,69	
104	SIDI IFNI TAFROUTE												
	001 IFNI TIZNIT	2347	0	72,1	72,1	36	3	39	4	2	61	63,14	0,04
	002 TIZNIT TIZEGHRANE	2462	72,1	150,5	78,4	12	3	15	3	0	17	21,29	0,04
	003 TIZEGHRANE TAFROUTE	1735	150,5	200,01	49,51	5		5		3	9	15,95	
TOTAL		2241			200,01	53	6	59	7	5	87	36,07	0,03
105	AIT MELLOUL TAFRAOUTE												
	001 AIT MELLOUL BIOUGRA	9188	0	20,1	20,1	77	3	80	3	4	113	118,68	0,15
	002 BIOUGRA AIT BAHA	3156	20,1	46,3	26,2	11		11		20	2	36,45	
	003 AIT BAHA TAFRAOUTE	428	46,3	123,34	77,04	9	3	12	3	22	4	99,71	0,04
TOTAL		2435			123,34	97	6	103	6	46	119	93,96	0,05
106	TAFRAOUTE TALIOUINE		0,00	166,76	166,76	6		6		8	2		
107	TAFRAOUTE TINDOUF	401	0,00	211,20	211,20	7		7		10	2		
108	TAZNAKHT TAZARINE												
	001 TAZNAKHTE BOUAZZER	409	0	34	34	6		6		3	4	118,21	
	002 BOUAZZER TANSIKHTE	723	34	90	56	4		4		2	15	27,07	
	003 TANSIKHTE TAZARINE	723	90	165	75	12	3	15	3	9	13	75,79	0,04
TOTAL		658			165	22	3	25	3	14	32	63,06	0,02
109	TAROUDANT TATA												
	001 AIT YGZA (RN 10) IGHREM	770	0	77	77	1	1	2	1	0	1	9,24	0,01
	002 IGHREM TATA	885	77	109	32	1		1		0	6	9,67	
	003 TATA TATA	346	109	191,4	82,4	2		2		1	5	19,22	
TOTAL		607			191,4	4	1	5	1	1	12	11,80	0,01

REPARTITION DES ACCIDENTS ET VICTIMES SELON LE RESEAU AUTOROUTIER ET ROUTIER EN RASE CAMPAGNE EN 2019

ROUTE	TRAFIC T.M.J.A	PKD	PKF	LONG KM	ACCIDENTS			TUES	BLESSES GRAVES	BLESSES LEGRS	TAUX ACCID	DENSITE ACC MORTELS
					N.MORT	MORT	TOTAL					
RESEAU REGIONAL												
111	TAZNAKHT FOUM ZGUID											
	001 TAZNAKHT TALATE	364	0	32	32	6		6		1	6	141,13
	002 TALATE FOUM ZGUID	356	32	61	29	1		1		0	3	26,54
TOTAL		360			61	7		7		1	9	87,28
113	001 TINGHIR ALNIF	1191	0	47,23	47,23	16		16		27	11	77,93
201	CHICHAOUA SIDI BENNOUR											
	001 CHICHAOUA CHEMAIA	2039	0	63	63	22	4	26	4	11	33	55,45
	002 CHEMAIA YOUSOUFIA	3383	63	86	23	14	4	18	6	3	30	63,38
	003 YOUSOUFIA SIDI BENNOUR	2712	86	135,55	49,55	44	6	50	9	8	71	101,94
TOTAL		2513			135,55	80	14	94	19	22	134	75,60
202	SAFI SIDI BENNOUR											
	001 SAFI TNIN GHARBIA	2665	0	39	39	26	4	30	6	11	47	79,08
	002 TNIN GHARBIA KHMIS ZMAMRA	3762	39	66,6	27,6	24	7	31	7	3	43	81,80
	003 KHMIS ZMAMRA SIDI BENNOUR	3205	66,6	97,1	30,5	34	5	39	6	7	63	109,31
	004 SIDI BENNOUR SIDI BENNOUR	3176	97,1	142,15	45,05	53	6	59	8	12	113	112,98
TOTAL		3156			142,15	137	22	159	27	33	266	97,11
203	MARRAKECH TAROUDANT											
	001 MARRAKECH ASNI	5637	0	48	48	12		12		2	21	12,15
	002 ASNI NATIONALE 10	518	48	124	76							0,00
	003 NATIONALE 10 TAROUDANT	683	124	170,46	46,46	1	1	2	1	0	3	17,27
TOTAL		2004			170,46	13	1	14	1	2	24	11,23
204	SAFI MARRAKECH											
	001 SAFI TLETA (RN 1)	7336	0	26	26	38	5	43	5	9	73	61,77
	002 TLETA (RN 1) CHEMAIA	4667	26	68	42	24	5	29	5	1	55	40,53
	003 CHEMAIA RP 2011	3375	68	101	33	36	4	40	4	1	97	98,40
	004 RP 2011 MARRAKECH	2673	101	108,72	7,72	7		7		0	10	92,94
TOTAL		4772			108,72	105	14	119	14	11	235	62,85
205	EL KELAA EL BROUJ											
	001 NATIONALE 8 OUED OUM ERBIA	3363	0	26,65	26,65	24	1	25	1	3	35	76,42
	002 OUED OUM ERBIA EL BROUJ	3879	26,65	43,05	16,4	5		5		0	11	21,53
TOTAL		3560			43,05	29	1	30	1	3	46	53,64
206	YOUSOUFIA EL KELAA											
	001 YOUSOUFIA NATIONALE 7	1922	0	26	26	9	1	10	1	2	11	54,83
	002 NATIONALE 7 BENGIR	5142	26	56	30	9		9		3	18	15,98
	003 BENGIR EL KELAA	3030	56	111,16	55,16	25	2	27	2	5	38	44,26
TOTAL		3341			111,16	43	3	46	3	10	67	33,94

REPARTITION DES ACCIDENTS ET VICTIMES SELON LE RESEAU AUTOROUTIER ET ROUTIER EN RASE CAMPAGNE EN 2019

ROUTE	TRAFIC T.M.J.A	PKD	PKF	LONG KM	ACCIDENTS			TUES	BLESSES GRAVES	BLESSES LEGRS	TAUX ACCID	DENSITE ACC MORTELS	
					N.MORT	MORT	TOTAL						
RESEAU REGIONAL													
207	ESSAOUIRA CHICHAOUA												
	001 ESSAOUIRA TLET HANCHANE	4729	0	30	30						0,00		
	002 TLET HANCHANE CHICHAOUA	3965	30	96,51	66,51	25	1	26	1	5	37	27,01	0,02
TOTAL		4202			96,51	25	1	26	1	5	37	17,56	0,01
208	001 RN 8(TAMELLALT) DEMNATE												
		3721	0	43,88	43,88	41	5	46	7	20	62	77,19	0,11
210	MARRA KECH DEMNATE												
	001 MARRAKECH (N8) SIDI RAHAL RP 2010	2807	0	23,6	23,6	23	3	26	3	5	23	107,53	0,13
	002 SIDI RAHAL RP 2010 DEMNATE	2828	23,6	89,13	65,53	32	3	35	3	8	59	51,74	0,05
TOTAL		2822			89,13	55	6	61	6	13	82	66,43	0,07
212	MARRAKECH IMINTANOUT												
	001 MARRAKECH TAMASLOHT	3930	0	18,5	18,5	26	1	27	1	7	46	101,74	0,05
	002 TAMASLOHT IMINTANOUT	2574	18,5	98,69	80,19	66	1	67	1	6	71	88,93	0,01
TOTAL		2828			98,69	92	2	94	2	13	117	92,27	0,02
214	001 IMINTANOUT HAD SMIMOU												
		706	0	131,43	131,43	5	1	6	1	0	8	17,72	0,01
301	EL JADIDA ESSAOUIRA												
	001 EL JADIDA EL JORF	2000	0	18	18	114	4	118	5	10	216	898,02	0,22
	002 EL JORF EL OUALIDIA	2766	18	77	59	81	11	92	14	16	147	154,45	0,19
	003 EL OUALIDIA BEDDOUZA	2755	77	106,9	29,9	35	1	36	1	1	51	119,73	0,03
	004 BEDDOUZA SAFI	2106	106,9	151,2	44,3	15	1	16	1	6	26	46,99	0,02
	005 SAFI KHMIS OULAD EL HAJ	3119	151,2	185	33,8	18	2	20	2	2	31	51,98	0,06
	006 KHMIS OULAD EL HAJ ESSAOUIRA	1055	185	258,76	73,76	15	3	18	6	5	28	63,37	0,04
TOTAL		2157			258,76	278	22	300	29	40	499	147,27	0,09
302	001 DEMNATE OUAOUIZAGHT												
		598	0	243,39	243,39	29	1	30	1	43	2	56,47	0,00
303	BIR JDID SIDI BENNOUR												
	001 BIR JDID SIDI SAID MAACHOU	5454	0	30,2	30,2	21	1	22	1	2	31	36,59	0,03
	002 SIDI SAID MAACHOU HAD OULAD FEJ	1559	30,2	64,6	34,4	21	1	22	1	5	29	112,39	0,03
	003 HAD OULAD FEJ ARBAA MEKRES	1531	64,6	83,9	19,3	4	1	5	1	0	8	46,36	0,05
	004 ARBAA MEKRES SIDI BENNOUR	2521	83,9	108,99	25,09	25	2	27	2	8	43	116,95	0,08
TOTAL		2855			108,99	71	5	76	5	15	111	66,92	0,05
304	DEMNATE BENI MELLAL												
	001 REGIONALE 208 DEMNATE	1293	0	9,3	9,3	7		7		0	9	159,49	
	002 DEMNATE TANANNT	2045	9,3	25,6	16,3	5		5		0	7	41,10	
	003 TANANNT AZILAL	2443	25,6	69	43,4	12	3	15	3	2	32	38,76	0,07
	004 AZILAL BIN EL OUIDANE	1380	69	99	30	9	1	10	1	0	26	66,18	0,03

REPARTITION DES ACCIDENTS ET VICTIMES SELON LE RESEAU AUTOROUTIER ET ROUTIER EN RASE CAMPAGNE EN 2019

ROUTE	TRAFFIC T.M.J.A	PKD	PKF	LONG KM	ACCIDENTS			TUES	BLESSES GRAVES	BLESSES LEGRS	TAUX ACCID	DENSITE ACC MORTELS	
					N.MORT	MORT	TOTAL						
RESEAU REGIONAL													
304	005 BIN EL OUIDANE AFOURAR	4597	99	129	30	16	4	20	4	5	23	39,73	0,13
	006 AFOURAR BENI MELLAL	3414	129	131,84	2,84	1		1		0	2	28,26	
TOTAL		2582			131,84	50	8	58	8	7	99	46,68	0,06
	BOUZNIKA EL BOROUJ												
305	001 BOUZNIKA RP 3300	5726	0	6,6	6,6	6		6		1	8	43,50	
	002 RP 3300 BEN SLIMANE	6388	6,6	21	14,4	16	1	17	1	5	42	50,63	0,07
	003 BEN SLIMANE SIDI HAJJAJ	4816	21	38	17	11	3	14	3	1	22	46,85	0,18
	004 SIDI HAJJAJ FEDDALATE	1474	38	73,3	35,3	16	3	19	3	3	27	100,04	0,08
	005 FEDDALATE BEN AHMED	2341	73,3	102	28,7	9	1	10	1	1	22	40,78	0,03
	006 BEN AHMED OULAD MRAH	2660	102	116,6	14,6	8		8		2	14	56,44	
	007 OULAD MRAH EL BOROUJ	551	116,6	163,69	47,09	4		4		0	6	42,24	
TOTAL		2417			163,69	70	8	78	8	13	141	54,01	0,05
	OUAOUIZAGHT EL KSIBA												
306	001 BIN EL OUIDANE OUAOUIZAGHT	680	0	17,6	17,6	4		4		0	5	91,57	
	002 OUAOUIZAGHT EL KSIBA	242	17,6	93,63	76,03	5		5		0	9	74,45	
TOTAL		324			93,63	9		9		0	14	81,20	
	IMMEDAHEN SKOURA												
307	001 NATIONALE 8 TANANNT	1027	0	45	45	28	1	29	1	6	61	171,92	0,02
	002 TANANNT SKOURA		45	195,46	150,46	8	1	9	2	5	9		0,01
TOTAL		236			195,46	36	2	38	3	11	70	225,27	0,01
	SETTAT KASBA TADLA												
308	001 SETTAT GUISSIR	6285	0	29	29	38	8	46	12	9	66	69,15	0,28
	002 GUISSIR EL BROUJ	3676	29	72	43	28	1	29	1	3	57	50,26	0,02
	003 EL BROUJ LIMITE PROVINCE	2295	72	89	17	3		3		0	11	21,07	
	004 LIMITE PROVINCE PROVINCIALE 3207	1785	89	115,9	26,9	16		16		0	31	91,29	
	005 PROVINCIALE 3207 FKIH BEN SALAH	4455	115,9	123	7,1	15	2	17	3	0	21	147,25	0,28
	006 FKIH BEN SALAH PROVINCIALE 3210	2215	123	137,91	14,91	13		13		1	22	107,84	
	007 PROVINCIALE 3210 KASBA TADLA	1820	137,91	166,29	28,38	10	1	11	1	1	20	58,35	0,04
TOTAL		3269			166,29	123	12	135	17	14	228	68,03	0,07
	OUED ZEM FKIH BEN SALEH												
309	001 OUED ZEM RP 310	4353	0	30	30	8		8		3	16	16,78	
	002 RP 310 FKIH BENSALAH	2343	30	47	17	6	3	9	3	1	13	61,91	0,18
	003 FKIH BENSALAH OULAD NEMA	7795	47	68,43	21,43	76	1	77	1	10	108	126,29	0,05
	004 OULAD NEMA FKIH BEN SALEH	2603	68,43	80,24	11,81	15	1	16	1	0	28	142,59	0,08
TOTAL		4589			80,24	105	5	110	5	14	165	81,85	0,06

REPARTITION DES ACCIDENTS ET VICTIMES SELON LE RESEAU AUTOROUTIER ET ROUTIER EN RASE CAMPAGNE EN 2019

ROUTE	TRAFIC T.M.J.A	PKD	PKF	LONG KM	ACCIDENTS			TUES	BLESSES GRAVES	BLESSES LEGRS	TAUX ACCID	DENSITE ACC MORTELS	
					N.MORT	MORT	TOTAL						
RESEAU REGIONAL													
320	001 CASABLANCA TAMARIS		0	23	23	107	4	111	4	19	161	0,17	
	002 TAMARIS TNIN CHTOUKA	5324	23	34,5	11,5	88	3	91	3	6	128	407,20	0,26
	003 TNIN CHTOUKA AZEMMOUR	4586	34,5	72,87	38,37	71	11	82	11	13	144	127,67	0,29
TOTAL		3255			72,87	266	18	284	18	38	433	328,04	0,25
CASA (AIN SBAA) RABAT													
322	001 CASABLANCA MOHAMMADIA	21679	0	18	18	36	1	37	1	3	46	25,98	0,06
	002 MOHAMMADIA OUED CHERRAT		18	27,5	9,5	4		4		1	3		
	003 OUED CHERRAT PONT BLONDIN	7472	27,5	52	24,5	68	5	73	5	14	113	109,25	0,20
	004 PONT BLONDIN ECHANGEUR SKHIRAT	8220	52	59,54	7,54	19	2	21	2	1	33	92,83	0,27
	005 ECHANGEUR SKHIRAT OUED YQUEM	22652	59,54	65,34	5,8	25	3	28	3	10	37	58,39	0,52
	006 OUED YQUEM TEMARA	12013	65,34	73	7,66	83	6	89	7	6	137	264,98	0,78
	007 TEMARA RABAT		73	83,62	10,62	28	1	29	1	3	48		0,09
TOTAL		10269			83,62	263	18	281	19	38	417	89,66	0,22
RABAT OUED ZEM													
401	001 RABAT AIN AOUDA	8967	0	21,86	21,86	65	1	66	1	2	89	92,25	0,05
	002 AIN AOUDA RP 4301	4552	21,86	32,8	10,94	26		26		3	41	143,04	
	003 RP 4301 ROMMANI	2091	32,8	76	43,2	27	2	29	3	5	59	87,96	0,05
	004 ROMMANI ZHILIGA	2020	76	107,2	31,2	10	1	11	1	2	18	47,82	0,03
	005 ZHILIGA OUED ZEM	2078	107,2	167,95	60,75	27	4	31	4	7	64	67,28	0,07
TOTAL		3128			167,95	155	8	163	9	19	271	85,00	0,05
KHEMISSSET EL HAJEB													
402	001 NATIONALE 6 ARBAA OUED BAHT	1498	0	11,8	11,8	6		6		1	22	93,00	
	002 ARBAA OUED BAHT RR 701	1085	11,8	32,8	21	4		4		2	6	48,10	
	003 RR 701 AGOURAI	1341	32,8	59,11	26,31	6	3	9	3	1	11	69,89	0,11
	004 AGOURAI EL HAJEB	1852	59,11	73,39	14,28	7		7		4	12	72,52	
TOTAL		1392			73,39	23	3	26	3	8	51	69,71	0,04
TEMARA KHOURIBGA													
403	001 TEMARA SIDI YAHYA	24288	0	10,2	10,2	54	1	55	1	5	79	60,82	0,10
	002 SIDI YAHYA SIDI BETTACH	1259	10,2	40	29,8	14		14		1	41	102,23	
	003 SIDI BETTACH KHOURIBGA	1102	40	135,14	95,14	19	3	22	3	9	31	57,49	0,03
TOTAL		2887			135,14	87	4	91	4	15	151	63,91	0,03
KHEMISSSET BEN SLIMANE													
404	001 KHEMISSSET MAAZIZ	1980	0	35	35	38	3	41	3	3	86	162,09	0,09
	002 MAAZIZ ROMMANI	1220	35	72,1	37,1	20	1	21	1	3	28	127,11	0,03

REPARTITION DES ACCIDENTS ET VICTIMES SELON LE RESEAU AUTOROUTIER ET ROUTIER EN RASE CAMPAGNE EN 2019

ROUTE	TRAFIC T.M.J.A	PKD	PKF	LONG KM	ACCIDENTS			TUES	BLESSES GRAVES	BLESSES LEGRS	TAUX ACCID	DENSITE ACC MORTELS	
					N.MORT	MORT	TOTAL						
RESEAU REGIONAL													
404	003 ROMMANI SIDI BETTACHE	2628	72,1	109,4	37,3	12	1	13	1	2	23	36,33	0,03
	004 SIDI BETTACHE BEN SLIMANE	4567	109,4	138,72	29,32	24	3	27	7	12	50	55,24	0,10
TOTAL		2498			138,72	94	8	102	12	20	187	80,65	0,06
405	001 KENITRA SIDI ALLA BAHRAOUI	6433	0	28,76	28,76	28	3	31	4	3	52	45,91	0,10
406	SOUK LARBAA MY BOUSSELHAM												
	001 SOUK LARBAA LALLA MIMOUNA	4394	0	24	24	29	3	32	3	1	57	83,14	0,13
	002 LALLA MIMOUNA MY BOUSSELHAM	8409	24	43,78	19,78	39	4	43	5	3	55	70,83	0,20
TOTAL		6208			43,78	68	7	75	8	4	112	75,60	0,16
407	SALE KHENIFRA												
	001 VOIE EXPRESSE RABAT SIDI AZZOUZ	1606	0	21	21	12	1	13	1	1	29	105,61	0,05
	002 SIDI AZZOUZ MOULAY DRISS AGHRAL	805	21	40	19	1		1		0	3	17,91	
	003 MOULAY DRISS AGHRAL AIT ALI	997	40	90	50	17		17		1	30	93,43	
	004 AIT ALI OULMES	1514	90	121,7	31,7	3		3		1	2	17,13	
	005 OULMES KHENIFRA	1173	121,7	203,58	81,88	15		15		3	35	42,79	
TOTAL		1193			203,58	48	1	49	1	6	99	55,27	0,00
408	SOUK LABAA DU GHARB TAOUNATE												
	001 NATIONALE 1 OUEZZEN	1972	0	43,2	43,2	29		29		1	48	93,26	
	002 OUEZZEN M JARA (RP 4232)	1097	43,2	96	52,8	31	2	33	2	2	61	156,09	0,04
	003 M JARA (RP 4232) REGIONALE 419	3131	96	110,3	14,3	1		1		0	1	6,12	
	004 REGIONALE 419 NATIONALE 8	2144	110,3	158,4	48,1	15	1	16	1	4	32	42,51	0,02
	005 NATIONALE 8 TAOUNATE		158,4	174,3	15,9	8		8		0	13		
TOTAL		1670			174,3	84	3	87	3	7	155	81,91	0,02
409	SIDI,SLIMANE KHEMISSSET												
	001 REGIONALE 413 SIDI SLIMANE	3481	0	17,1	17,1	28	1	29	1	4	49	133,48	0,06
	002 SIDI SLIMANE KHEMISSSET	3778	17,1	76,09	58,99	68	3	71	5	9	158	87,28	0,05
TOTAL		3711			76,09	96	4	100	6	13	207	97,02	0,05
410	KSAR EL KBIR CHEFCHAOUEN												
	001 KSER KBIR KOLLA	580	0	52	52	9		9		1	12	81,76	
	002 KOLLA CHEFCHAOUEN	1233	52	94,5	42,5							0,00	
TOTAL		874			94,5	9		9		1	12	29,87	
411	MACHRA BEL KISIRI EL MAAZIZ												
	001 BEL KSIRI DAR GEDDARI	943	0	24	24	22	5	27	5	1	51	326,85	0,21
	002 DAR GEDDARI SIDI YAHIA	3609	24	47,7	23,7	18	2	20	2	1	41	64,06	0,08
	003 SIDI YAHIA TIFLET	2741	47,7	111	63,3	16	2	18	2	2	47	28,42	0,03

REPARTITION DES ACCIDENTS ET VICTIMES SELON LE RESEAU AUTOROUTIER ET ROUTIER EN RASE CAMPAGNE EN 2019

ROUTE	TRAFIC T.M.J.A	PKD	PKF	LONG KM	ACCIDENTS			TUES	BLESSES GRAVES	BLESSES LEGRS	TAUX ACCID	DENSITE ACC MORTELS	
					N.MORT	MORT	TOTAL						
RESEAU REGIONAL													
610 IMZOUREN NADOR													
	001 IMZOUREN TAMSAMAN	2805	0	30,2	30,2	4	1	5	1	1	3	16,17	0,03
	002 TAMSAMAN BEN TAEB	3060	30,2	67,82	37,62	8	1	9	1	0	11	21,42	0,03
	003 BEN TAEB ZGHANGHAN	2030	67,82	123,8	55,98	4		4		0	5	9,64	
	004 ZGHANGHAN NADOR		123,8	130,47	6,67								
TOTAL		2403			130,47	16	2	18	2	1	19	15,73	0,02
612 NADOR BERKANE													
	001 NATIONALE 2 RAS EL MA	4442	0	57,6	57,6	4		4		1	7	4,28	
	002 RAS EL MA BERKANE		57,6	87,3	29,7								
TOTAL		2931			87,3	4		4		1	7	4,28	
701 MEKNES MOULAY BOUAZZA													
	001 MEKNES RR 402	3200	0	17	17	4		4		0	7	20,15	
	002 RR 402 OULJAT SOLTANE	577	17	45	28	1		1		0	1	16,96	
	003 OULJAT SOLTANE MOULAY BOUAZZA		45	117,5	72,5	7		7		3	6		
TOTAL		600			117,5	12		12		3	14	46,60	
702 TINJDAD MERZOUGA													
	001 TINJDAD ARFOUD	1920	0	87	87	28	2	30	2	10	49	49,20	0,02
	002 ARFOUD MERZOUGA	1278	87	138,05	51,05	7	1	8	1	3	6	33,59	0,02
TOTAL		1683			138,05	35	3	38	3	13	55	44,82	0,02
703 IMILCHIL TINGHIR													
	001 IMILCHIL AIT HANI	752	0	76	76	3		3		1	2	14,38	
	002 AIT HANI TINGHIR	1605	76	105	29	1		1		0	1	5,89	
TOTAL		988			105	4		4		1	3	10,57	
704 IMILCHIL BOUMALNE													
	001 IMILCHIL M SEMRIR		0	75,4	75,4	2		2		1	1		
	002 M SEMRIR BOUMALNE	1183	75,4	135,76	60,36	8	3	11	4	2	13	42,21	0,05
TOTAL		526			135,76	10	3	13	4	3	14	49,88	0,02
705 MEKNES SIDI DLIMANE													
	001 MEKNES RN 6 RP 7022	1392	0	11	11	6	1	7	1	1	7	125,25	0,09
	002 RP 7022 SIDI DLIMANE	1728	11	50,83	39,83	18	1	19	1	0	42	75,63	0,03
TOTAL		1655			50,83	24	2	26	2	1	49	84,66	0,04
706	001 IMILCHIL RICH	1153	0	120	120	7		7		3	4	13,86	
707 EL HAJEB BOULEMANE													
	001 EL HAJEB LIMITE PROVINCE	2847	0	19	19	11	5	16	10	8	32	81,04	0,26

REPARTITION DES ACCIDENTS ET VICTIMES SELON LE RESEAU AUTOROUTIER ET ROUTIER EN RASE CAMPAGNE EN 2019

ROUTE	TRAFIC T.M.J.A	PKD	PKF	LONG KM	ACCIDENTS			TUES	BLESSES GRAVES	BLESSES LEGRS	TAUX ACCID	DENSITE ACC MORTELS	
					N.MORT	MORT	TOTAL						
RESEAU REGIONAL													
707	002 LIMITE PROVINCE BOULEMANE	1978	19	61,83	42,83	15	1	16	1	3	29	51,74	0,02
TOTAL		2245			61,83	26	6	32	11	11	61	63,16	0,10
708													
RICH TALSINT													
	001 RICH RN 13 RP 6112	725	0	86	86	10	1	11	1	6	26	48,34	0,01
	002 RP 6112 TALSINT		86	112,66	26,66								
TOTAL		553			112,66	10	1	11	1	6	26	48,34	0,01
710													
KHENIFRA BOUJAAD													
	001 KHENIFRA SIDI LAMINE RP 3512	1206	0	38	38	25	1	26	1	5	41	155,44	0,03
	002 SIDI LAMINE RP 3512 BOUJAAD	1296	38	85,51	47,51	11	1	12	1	3	13	53,39	0,02
TOTAL		1256			85,51	36	2	38	2	8	54	96,94	0,02
712													
BOUFKRANE MY BOUAZZA													
	001 BOUFEKRANE (RN13) RR 402	1103	0	5	5	1		1		0	1	49,68	
	002 RR 402 MRIRT (RP 7302)	2847	5	59,2	54,2	18	3	21	3	2	38	37,29	0,06
	003 MRIRT (RP 7302) MY BOUAZZA	1594	59,2	130,92	71,72	17	1	18	1	5	31	43,14	0,01
TOTAL		2094			130,92	36	4	40	4	7	70	39,97	0,03
714													
EL HAJEB SEFROU													
	001 EL HAJEB SEBT AI LAHNACH	1335	0	17	17	5	1	6	1	1	9	72,43	0,06
	002 SEBT AI LAHNACH SEFROU	1712	17	57	40	21		21		7	43	84,02	
TOTAL		1600			57	26	1	27	1	8	52	81,13	0,02
716													
EL HAJEB FES													
	001 EL HAJEB BOUDERBALA	4573	0	22	22	39	1	40	1	11	71	108,93	0,05
	002 BOUDERBALA LIMITE PROVINCE	4075	22	38	16	16		16		1	29	67,23	
	003 LIMITE PROVINCE RP 5006	5602	38	50	12	10		10		0	17	40,76	
	004 RP 5006 FES	23436	50	57,83	7,83							0,00	
TOTAL		7203			57,83	65	1	66	1	12	117	43,41	0,02
718													
MEKNES JONCTION EST N6													
	001 ACCES OUEST MEKNES ACCES EST MEKNES	4344	0	9,9	9,9	4		4		1	6	25,48	
	002 ACCES EST MEKNES JONCTION EST N6	2622	9,9	21,91	12,01							0,00	
TOTAL		3400			21,91	4		4		1	6	14,71	
TOTAL RESEAU REGIONAL						4216	346	4562	401	925	7220	59,77	
TOTAL RESEAU PROVINCIAL						6359	477	6 836	548	1 102	10 291	100,48	
TOTAL RESEAU ROUTIER CLASSE (AUTOROUTES+RN+RR+RP)						18977	1676	20653	1932	3530	32724	52,01	
AUTRES RESEAUX ROUTIERS EN RASE CAMPAGNE						1248	125	1373	140	41	2233		
TOTAL RASE CAMPAGNE						20225	1801	22026	2072	3571	34957	55,47	

REPARTITION DES ACCIDENTS ET VICTIMES PAR TYPE DE RESEAU ROUTIER EN RASE CAMPAGNE EN 2019

TYPE DE RESEAU ROUTIER	CIRCULATION EN Millions Veh.km/j	ACCID N.MORT	ACCID MORT	TOTAL ACCID	TUES	BLES GRAVES	BLES LEGRS	TAUX ACC	TAUX ACCID MORTELS
AUTOROUTES	24,39	1588	203	1791	248	223	3329	20,12	2,28
ROUTES NATIONALES (*)	44,85	6814	650	7464	735	1280	11884	45,59	3,97
ROUTES REGIONALES	20,91	4216	346	4562	401	925	7220	59,77	4,53
ROUTES PROVINCIALES	18,64	6359	477	6836	548	1102	10291	100,48	7,01
RESEAU CLASSE TOTAL (AUTOROUTES+ RN + RR + RP) (*)	108,79	18977	1676	20653	1932	3530	32724	52,01	4,22
AUTRES RESEAUX ROUTIERS ET INDETERMINEES		1248	125	1373	140	41	2233		
TOTAL GENERAL	108,79	20225	1801	22026	2072	3571	34957	55,47	4,54

(*) LA CIRCULATION TOTALE SUR CE RESEAU NE TIEN PAS COMPTE DE LA CIRCULATION SUR LA VOIE DE CONTOURNEMENT DE RABAT-SALE (25 KM) SITUEE EN AGGLOMERATION ET QUI S'ELEVE A 0,84 MILLIONS DE VEHICULES.KM / JOUR

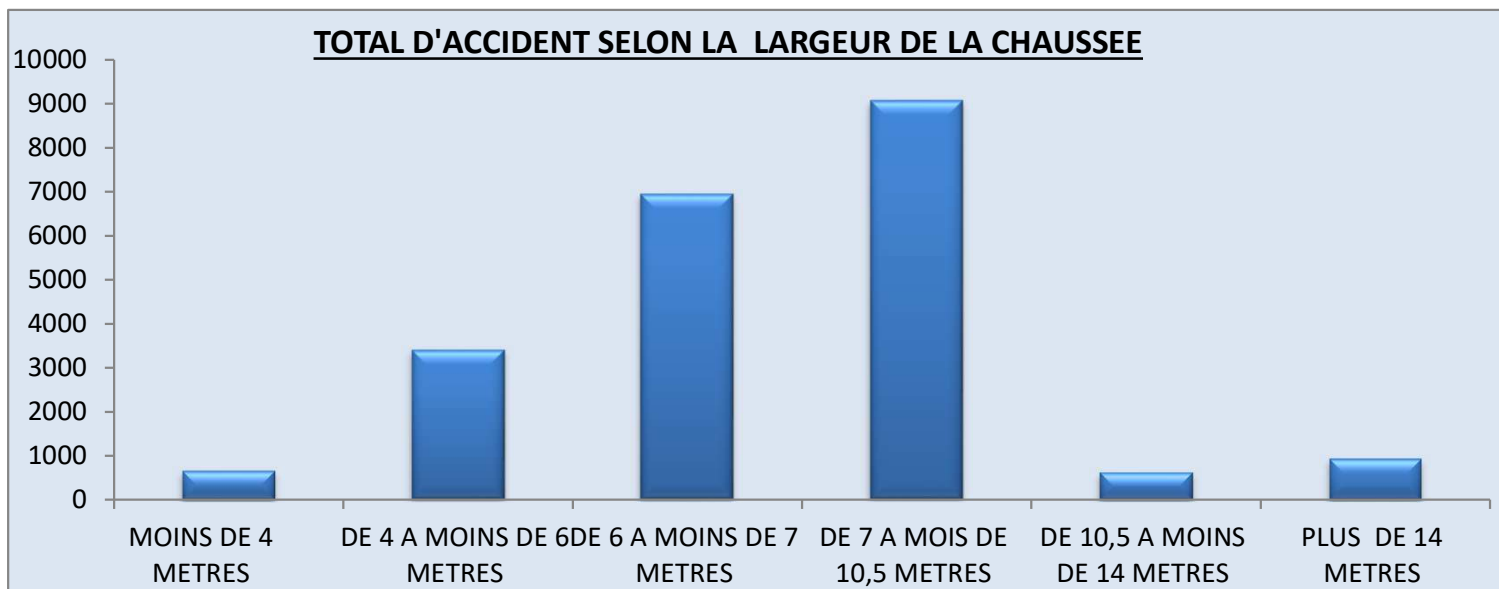
**REPARTITION DES ACCIDENTS SUIVANT L'ETAT DE LA ROUTE ,
LES INTEMPERIES EN INTERSECTION ET HORS INTERSECTION**

DESCRIPTION	ACCIDENTS MORTELS IMPLIQUANT				ACCIDENTS CORPORELS NON MORTELS IMPLIQUANT			
	2 VEHICULES ET PLUS			1 VEHICULE	2 VEHICULES ET PLUS			1 VEHICULE
	INTERS	H.INTER	TOTAL	NOMBRE	INTERS	H.INTER	TOTAL	NOMBRE
ETAT DE LA CHAUSSEE								
-1 REVETUE BONNE	1	1419	1420	1632	23	62837	62860	32976
-2 REVETUE MAUVAISE	0	38	38	95	0	924	924	984
-3 REVETUE TRES MAUVAISE	0	2	2	4	0	51	51	62
-4 NON REVETUE	0	12	12	42	0	145	145	262
-9 NON PRECISE	0	0	0	2	0	80	80	53
TOTAL....	1	1471	1472	1775	23	64037	64060	34337
ETAT DE LA SURFACE								
-1 SEC	1	1447	1448	1736	23	63162	63185	33679
-2 MOUILLE	0	20	20	23	0	719	719	498
-3 ENNEIGE OU VERGLACE	0	0	0	1	0	9	9	14
-4 AUTRES	0	4	4	13	0	67	67	105
-9 NON PRECISE	0	0	0	2	0	80	80	41
TOTAL....	1	1471	1472	1775	23	64037	64060	34337
INTEMPERIES								
-1 TEMPS NORMAL	1	1457	1458	1751	23	63279	63302	33862
-2 PLUIE	0	13	13	18	0	580	580	390
-3 CHUTE DE NEIGE,DE GRELE	0	1	1	0	0	71	71	26
-4 BROUILLARD	0	0	0	2	0	23	23	21
- 5 VENT FORT,TEMPETE	0	0	0	1	0	5	5	6
-9 NON PRECISE	0	0	0	3	0	79	79	32
TOTAL.....	1	1471	1472	1775	23	64037	64060	34337

**REPARTITION DES ACCIDENTS SELON LE TYPE ET LA LARGEUR
DE LA CHAUSSEE - RASE CAMPAGNE -**

LARGEUR DE LA CHAUSSEE	ACCIDENTS SUR ROUTE A CHAUSSEE						RECAPITULATIF		
	UNIQUE			SEPARÉE PAR TERRE PLEIN			ACCIDENTS		
	MORT	N.MORT	TOTAL	MORT	N.MORT	TOTAL	MORT	N.MORT	TOTAL
-MOINS DE 4 METRES	40	590	630	4	21	25	44	611	655
-DE 4 A MOINS DE 6 METRES	263	3093	3356	4	37	41	267	3130	3397
-DE 6 A MOINS DE 7 METRES	600	6145	6745	11	191	202	611	6336	6947
-DE 7 A MOIS DE 10,5 METRES	594	6597	7191	170	1700	1870	764	8297	9061
-DE 10,5 A MOINS DE 14 METRES	35	352	387	25	196	221	60	548	608
-PLUS DE 14 METRES	29	751	780	6	134	140	35	885	920
TOTAL	1561	17528	19089	220	2279	2499	1781	19807	21588

NB / LES ACCIDENTS N'AYANT PAS FAIT L'OBJET DES SPECIFICATIONS NECESSAIRES NE SONT PAS PRIS EN COMPTE



REPARTITION DES ACCIDENTS ET VICTIMES PAR TYPE D'INTERSECTION

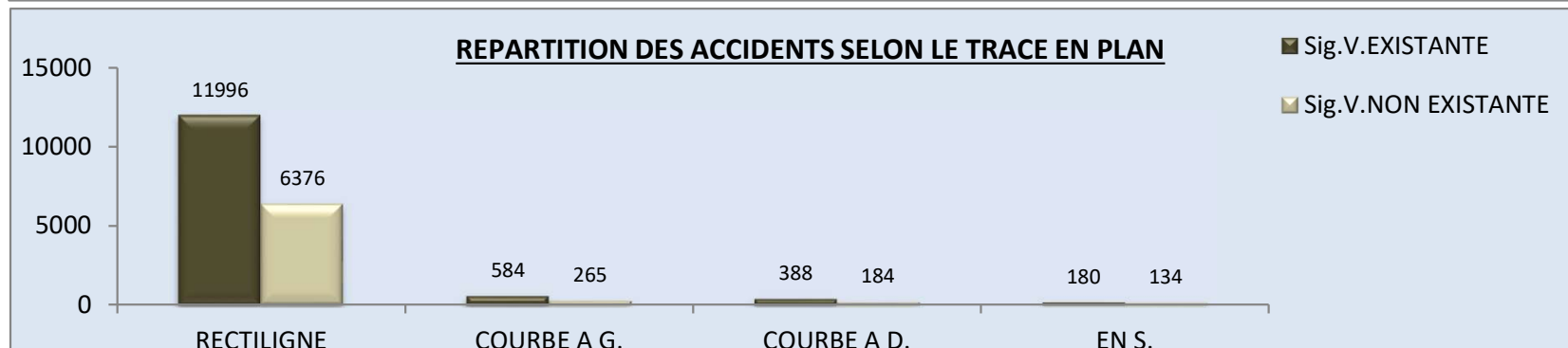
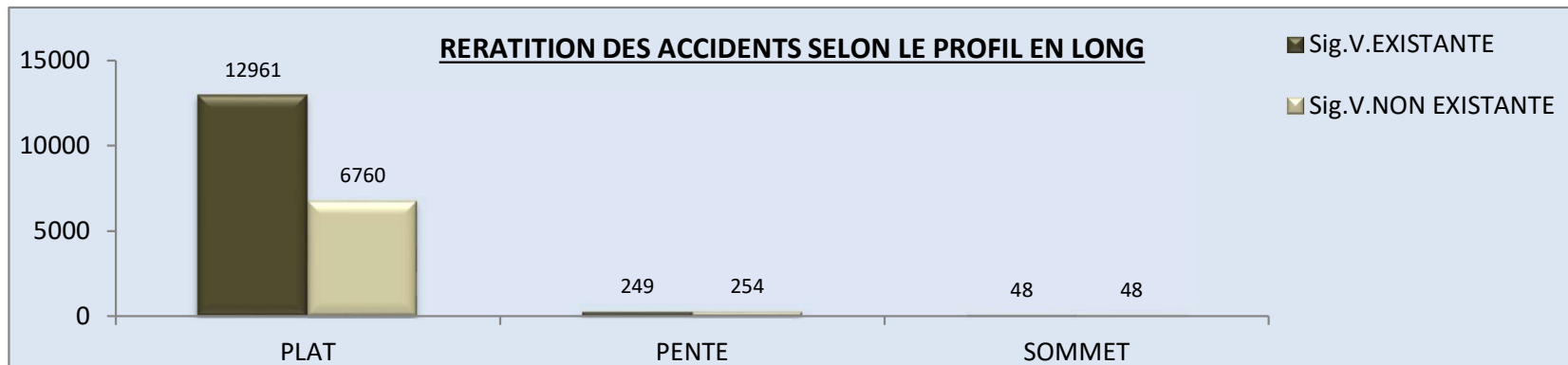
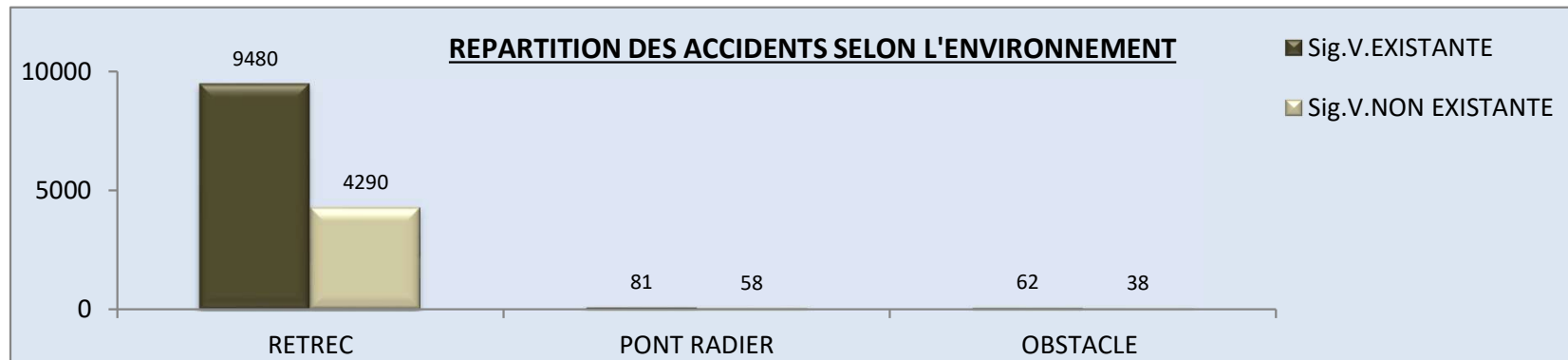
TYPE D'INTERSECTION	ACCIDENTS			VICTIMES				
	MORT	N.MORT	TOTAL	TUES	B.LEG.	B.GRAV.	TOT B.	TOT VIC.
HORS AGGLOMERATION								
-SANS ILOT ET SANS SIGNALISATION	1	16	17	1	27	1	28	29
-SANS ILOT ET AVEC SIGNALISATION	0	3	3	0	8	0	8	8
-AVEC ILOT ET SANS SIGNALISATION	0	2	2	0	10	1	11	11
-AVEC ILOT ET AVEC SIGNALISATION	1	6	7	1	8	0	8	9
TOTAL	2	27	29	2	53	2	55	57
EN AGGLOMERATION								
-CARREFOUR SIMPLE SANS FEUX OU STOP	95	11439	11534	102	15605	827	16432	16534
-CARREFOUR SIMPLE AVEC FEUX OU STOP	40	2971	3011	42	4355	199	4554	4596
-CARREFOUR MULTIPLE AVEC FEUX OU STOP	3	95	98	3	133	10	143	146
-CARREFOUR MULTIPLE SANS FEUX OU STOP	0	52	52	0	65	5	70	70
TOTAL	138	14557	14695	147	20158	1041	21199	21346

**NB / LES ACCIDENTS N'AYANT PAS FAIT L'OBJET DES SPECIFICATIONS NECESSAIRES
NE SONT PAS PRIS EN COMPTE**

**REPARTITION DES ACCIDENTS SELON L'ENVIRONNEMENT, L'EXISTENCE OU NON DE LA SIGNALISATION
ET LES CARACTERISTIQUES GEOMETRIQUES.**

DESCRIPTION	SIGNALISATION HORIZONTALE						SIGNALISATION VERTICALE					
	EXISTANTE			NON EXISTANTE			EXISTANTE			NON EXISTANTE		
	MORT	N.MORT	TOTAL	MORT	N.MORT	TOTAL	MORT	N.MORT	TOTAL	MORT	N.MORT	TOTAL
ENVIRONNEMENT												
-RETRECISSEMENT DE LA CHAUSSEE	830	8947	9777	300	3839	4139	814	8666	9480	305	3985	4290
-PONT OU RADIER	8	71	79	3	69	72	8	73	81	3	55	58
-OBSTACLE NATUREL REDUISANT LA VISIBILITE	0	68	68	1	34	35	0	62	62	1	37	38
TOTAL.....	838	9086	9924	304	3942	4246	822	8801	9623	309	4077	4386
PROFIL EN LONG												
-PLAT	1206	13150	14356	416	5129	5545	1087	11874	12961	523	6237	6760
-PENTE	31	273	304	19	188	207	27	222	249	23	231	254
-SOMMET	6	63	69	0	29	29	4	44	48	2	46	48
TOTAL.....	1243	13486	14729	435	5346	5781	1118	12140	13258	548	6514	7062
TRACE EN PLAN												
- PARTIE RECTITIGNE	1117	12320	13437	384	4710	5094	1006	10990	11996	486	5890	6376
-COURBE A G.	57	527	584	18	256	274	48	536	584	26	239	265
-COURBE A D.	38	369	407	12	155	167	34	354	388	16	168	184
-EN S	17	154	171	16	135	151	21	159	180	11	123	134
TOTAL.....	1229	13370	14599	430	5256	5686	1109	12039	13148	539	6420	6959

**NB/ LES ACCIDENTS N'AYANT PAS FAIT L'OBJET DES SPECIFICATIONS NECESSAIRES
NE SONT PAS PRIS EN COMPTE.**



**REPARTITION DES ACCIDENTS ET VICTIMES
SELON L'OBSTACLE HEURTE**

OBSTACLE HEURTE	NOMBRE		VICTIMES			
	ACCIDENTS	VEH.IMPL.	TUES	BLES.L	BLES.G	TOTAL
-VEHICULE EN STATIONNEMENT	405	849	18	550	51	619
-GLISSIERE METALIQUE	191	214	12	287	28	327
-GLISSIERE BETON	107	118	7	185	13	205
-AUTRE GLISSIERE	206	253	13	257	27	297
-BATIEMENT, MUR OU PILE DE PONT	217	256	26	268	46	340
-SUPPORT SIGNALISATION VERTICALE	44	49	5	56	8	69
-POTEAU	439	452	40	640	67	747
-MOBILIER URBAIN	50	56	2	59	13	74
-BORDURE DE TROTTOIR	507	521	30	643	65	738
-FOSSE, TALUS, PAROI ROCHEUSE	319	329	34	581	73	688
-AUTRE OBSTACLE FIXE SUR CHAUSSEE	226	276	20	315	43	378
-AUTRE OBSTACLE FIXE SUR TROTTOIRE OU ACCO.	298	337	29	406	52	487
-SORTIE DE CHAUSSEE SANS OBSTACLE	3323	3428	283	5714	597	6594
- PIETON	23909	25314	962	25670	2262	28894
- VEHICULE	63092	129962	1597	91844	5405	98846
-ANIMAL	192	228	7	238	20	265
-VEHICULE SUR RAIL	1	1	0	1	0	1
- AUTRES	7514	8610	518	10761	1167	12446
-NON SPECIFIE	604	927	19	864	66	949
TOTAL	101644	172180	3622	139339	10003	152964

**REPARTITION DES CONDUCTEURS IMPLIQUES
SELON LEURS NATIONALITES ET LE TYPE DE VEHICULE**

NATIONALITE	CYCLES A MOTEURS	VOITURE	BUS	CAR	VEH.UTIL < 5.5 T	5.5<PL<8T	8T< PL	AUTRES	TOTAL	%
- MAROC	57415	86301	1150	531	1852	1819	2129	11618	162815	94,56
- ALGERIE	164	328	5	3	5	6	5	38	554	0,32
-AUTRES PAYS DU MAGHREB	14	63	0	0	0	0	0	1	78	0,05
- ESPAGNE	15	78	0	0	0	0	5	2	100	0,06
- PORTUGAL	12	26	0	0	1	2	1	0	42	0,02
- FRANCE	35	254	0	0	3	1	0	4	297	0,17
- ITALIE	61	88	1	0	1	0	2	9	162	0,09
-Belgique	25	31	0	0	0	0	0	8	64	0,04
-PAYS BAS	12	21	0	0	0	1	0	1	35	0,02
- AUTRES	112	350	0	0	4	5	3	23	497	0,29
- NON SPECIFIE	2253	4228	32	25	60	63	40	835	7536	4,38
TOTAL	60118	91768	1188	559	1926	1897	2185	12539	172180	100