

SOMMAIRE

I - GENERALITES	7
• Accidents corporels 2023	9
• Victimes	11
• Evolution des accidents et victimes de 2014 à 2023	13
II - REPARTITION GEOGRAPHIQUE DES ACCIDENTS	15
• Carte des accidents par Région	17
• Carte des tués par Région	18
• Répartition des accidents et victimes par provinces en et hors agglomérations	19
• Répartition des victimes par catégories d'usagers et par provinces	21
• Répartition des accidents et victimes par provinces et agglomérations	22
• Répartition des accidents et victimes par régions économiques	46
III - VEHICULES ET USAGERS IMPLIQUES PAR CATEGORIE	47
• Répartition des véhicules impliqués par catégories	49
• Répartition des véhicules impliqués selon leur âge	50
• Répartition des véhicules impliqués selon leur type et leur usage	51
• Tués et blessés par catégories d'usagers en 2021,2022 et 2023	52
• Répartition des victimes impliqués par catégories d'usagers :	53
- Hors agglomération	54
- En agglomération	55
- En et hors agglomération	56





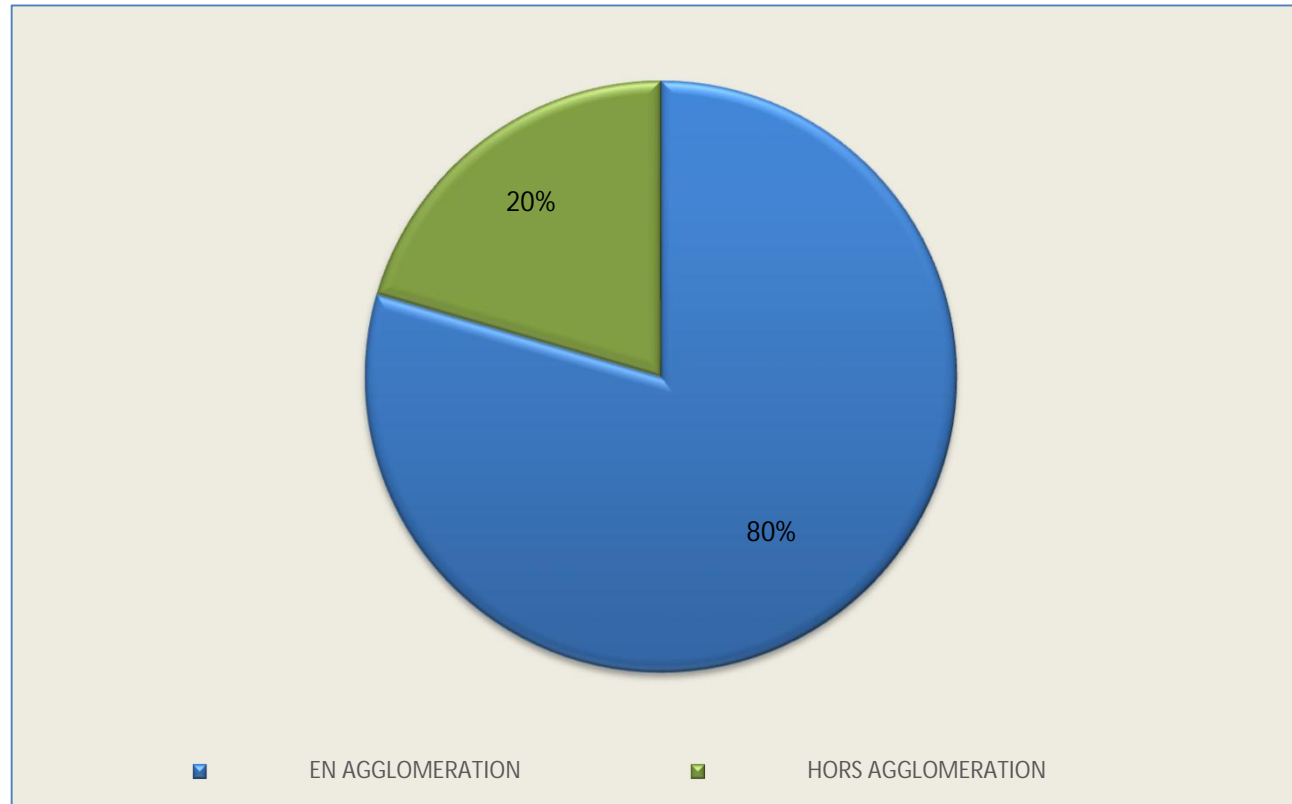
- Répartition des accidents, véhicules impliqués et victimes selon le type de collision 57
- Répartition des accidents, véhicules impliqués et victimes selon le point de choc initial 58
- Répartition des accidents, véhicules impliqués et victimes selon la manoeuvre principale avant l'accident 59
- IV - ACCIDENTS ET VICTIMES PAR PERIODE 61**
 - Victimes pour 100 accidents en 2023 et 2022 63
 - Répartition des accidents et victimes par mois et trimestres en 2023 64
 - Répartition des accidents et victimes par mois en 2023 65
 - Taux de mortalité et de gravité par type de jour en 2023 et 2022 66
 - Répartition des accidents et victimes par jour en 2023 67
 - Répartition des accidents et victimes selon les jours fériés 68
 - Répartition des accidents et victimes par heure 69
- V - VICTIMES PAR GROUPE D'AGE ET PAR SEXE 71**
 - Histogramme des piétons victimes par sexe 73
 - Piétons 74
 - Passagers :
 - Cyclistes 75
 - Motocyclistes 76
 - Automobilistes 77
 - Camions 78
 - Autobus 79
 - Autocars 80
 - Animal monté - charettes 81
 - Conducteurs :
 - Cyclistes 82
 - Motocyclistes 83
 - Automobilistes 84
 - Camions 85

-	Autobus	86
-	Autocars	87
-	Cavaliers et conducteurs de charettes	88
-	Fauteuil pour handicapé	89
•	Usagers de la route victimes par sexe et tranche d'âge	90
•	Répartition des victimes selon la profession	91
VI - CONDUCTEURS IMPLIQUES ET NATURE DES FAUTES ET DES DEFAUTS MECANQUES		93
•	Répartition des conducteurs impliqués selon la nature de leur véhicule et l'ancienneté du permis	95
•	Répartition des fautes relatives aux conducteurs selon leur nature	96
•	Répartition des conducteurs impliqués suivant leur résidence et leur nationalité par mois	97
•	Répartition des conducteurs victimes suivant le respect ou non du port des moyens de sécurité	98
•	Répartition des fautes et défauts mécaniques	99
•	Répartition des conducteurs impliqués victimes selon le trajet effectué	100
•	Répartition des conducteurs impliqués victimes selon la profession	101
VII - INFRASTRUCTURE ET CONDITIONS ATMOSPHERIQUES		103
•	Accidents et victimes selon le réseau routier et autoroutier en rase campagne en 2023.....	105
•	Accidents et victimes par type de réseau routier en rase campagne en 2023	127
•	Répartition des accidents suivant l'état de la route, les intempéries en intersection et hors intersection	128
•	Répartition des accidents selon le type et la largeur de la chaussée - rase campagne -	129
•	Répartition des accidents et victimes par type d'intersection	130
•	Répartition des accidents selon l'environnement, l'existence ou non de la signalisation et les caractéristiques géométriques	131
•	Répartition des accidents et victimes selon l'obstacle heurté	133
•	Répartition des conducteurs impliqués selon leurs nationalité et le type de véhicule	134

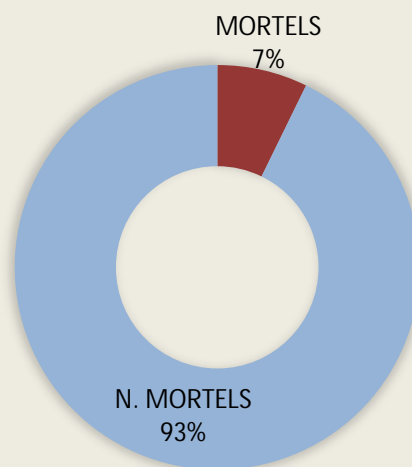


ACCIDENTS CORPORELS 2023

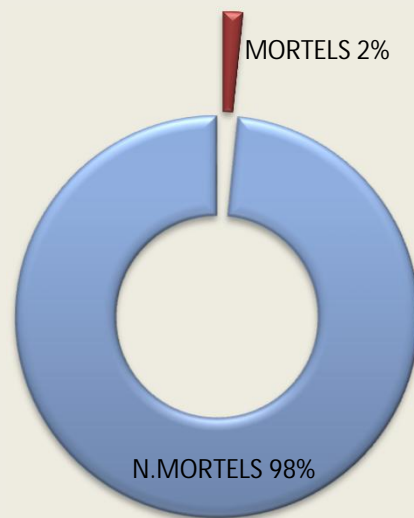
	ACCIDENTS		
	MORTELS	N. MORTELS	TOTAL
EN AGGLOMERATION	1592	96422	98 014
HORS AGGLOMERATION	1825	23435	25 260
TOTAL	3 417	119 857	123 274



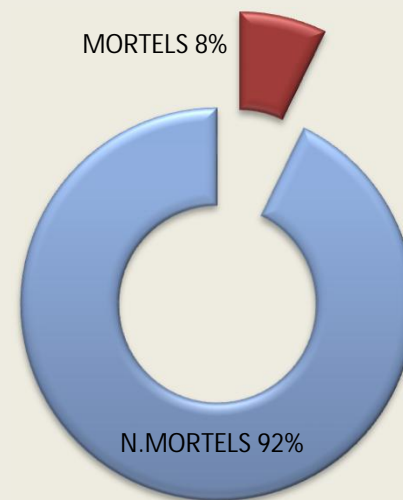
REPARTITION DES ACCIDENTS EN ET HORS AGGLOMERATION SELON LE TYPE



REPARTITION DES ACCIDENTS EN AGGLOMERATION SELON LE TYPE



REPARTITION DES ACCIDENTS HORS AGGLOMERATION SELON LE TYPE

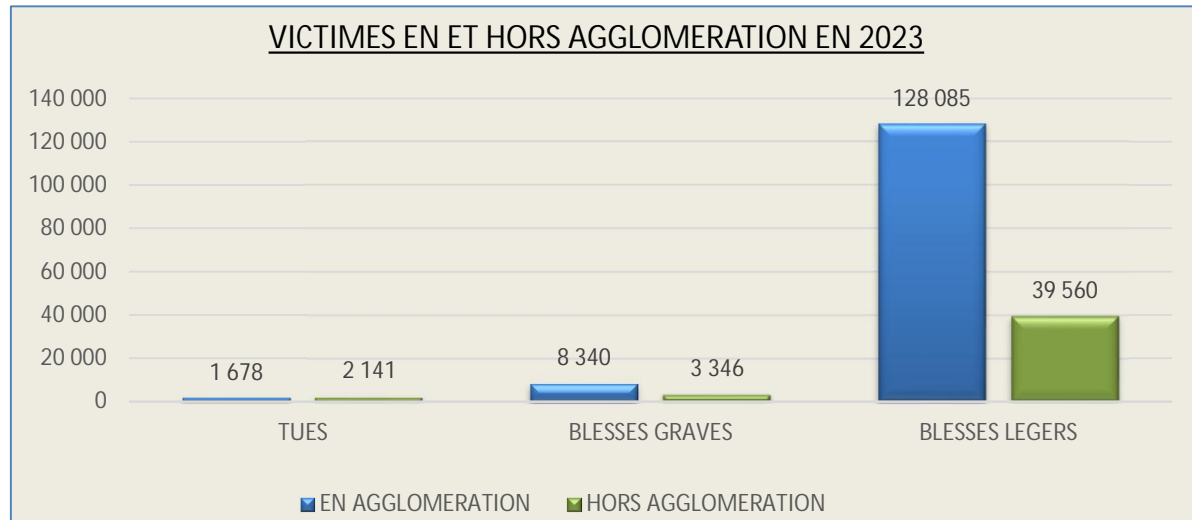


VICTIMES

VICTIMES 2021				
	TUES	BLESSES GRAVES	BLESSES LEGERS	TOTAL
EN AGGLOMERATION	1 634	7 353	117 225	126 212
HORS AGGLOMERATION	2 051	3 390	37 186	42 627
TOTAL	3 685	10 743	154 411	168 839

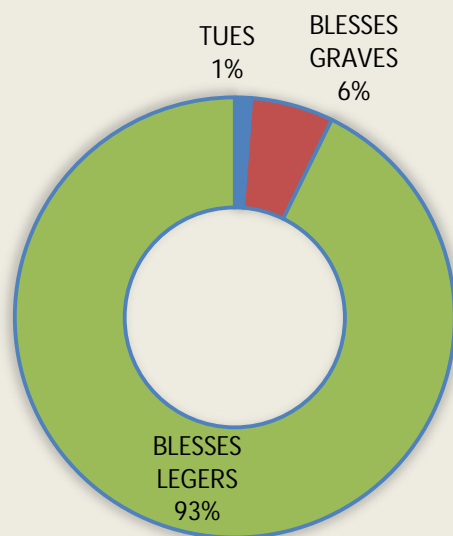
VICTIMES 2022				
	TUES	BLESSES GRAVES	BLESSES LEGERS	TOTAL
EN AGGLOMERATION	1 629	7 990	119 133	128 752
HORS AGGLOMERATION	1 870	2 939	34 046	38 855
TOTAL	3 499	10 929	153 179	167 607

VICTIMES 2023				
	TUES	BLESSES GRAVES	BLESSES LEGERS	TOTAL
EN AGGLOMERATION	1 678	8 340	128 085	138 103
HORS AGGLOMERATION	2 141	3 346	39 560	45 047
TOTAL	3 819	11 686	167 645	183 150

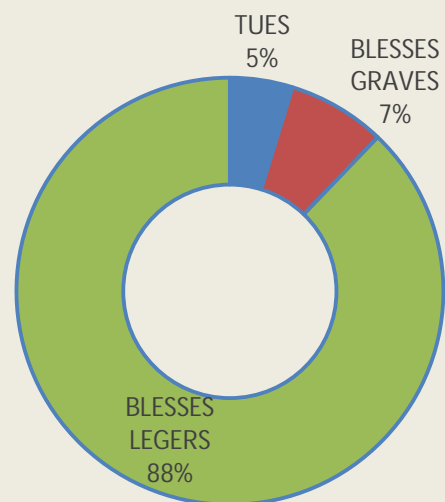


VICTIMES D'ACCIDENTS DE LA CIRCULATION EN 2023

VICTIMES EN AGGLOMERATION



VICTIMES HORS AGGLOMERATION

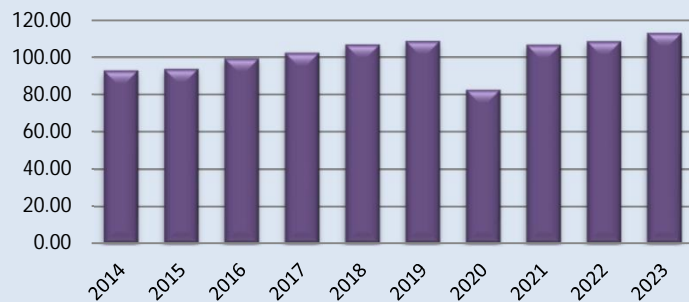


EVOLUTION DES ACCIDENTS ET VICTIMES DE 2014 A 2023

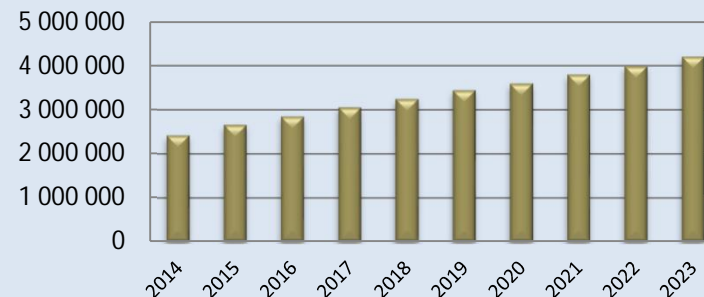
	2014	2015	2016	2017	2018	2019	2020	2021	2022	2023
ACCIDENTS HORS AGGLOMERATION	17149	21027	21638	24069	25114	22026	17921	24548	21990	25260
ACCIDENTS EN AGGLOMERATION	51130	56976	59042	65306	69830	79618	66664	90078	91635	98014
TOTAL ACCIDENTS	68279	78003	80680	89375	94944	101644	84585	114626	113625	123274
ACCIDENTS MORTELS	3021	3365	3317	3274	3292	3247	2728	3318	3138	3417
TUES	3489	3776	3785	3726	3736	3622	3005	3685	3499	3819
BLESSES	101242	115042	119162	130011	137998	149342	120343	165154	164108	179331

EVOLUTION DU PARC, DE LA CIRCULATION , DES ACCIDENTS ET DES TUES DE 2014 A 2023
Circulation (en millions.véhicule KM/Jours)

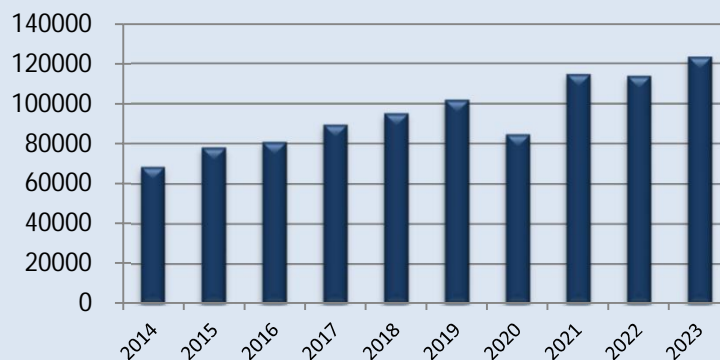
Circulation



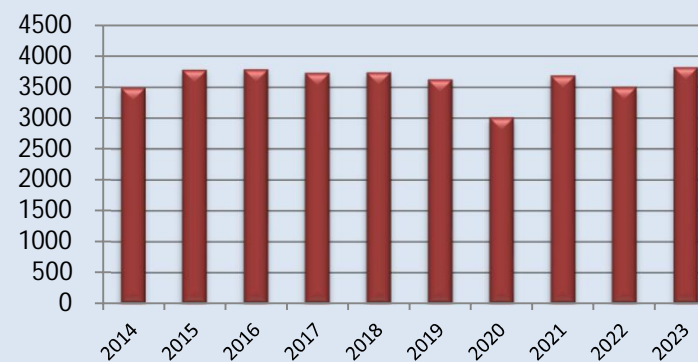
Parc auto



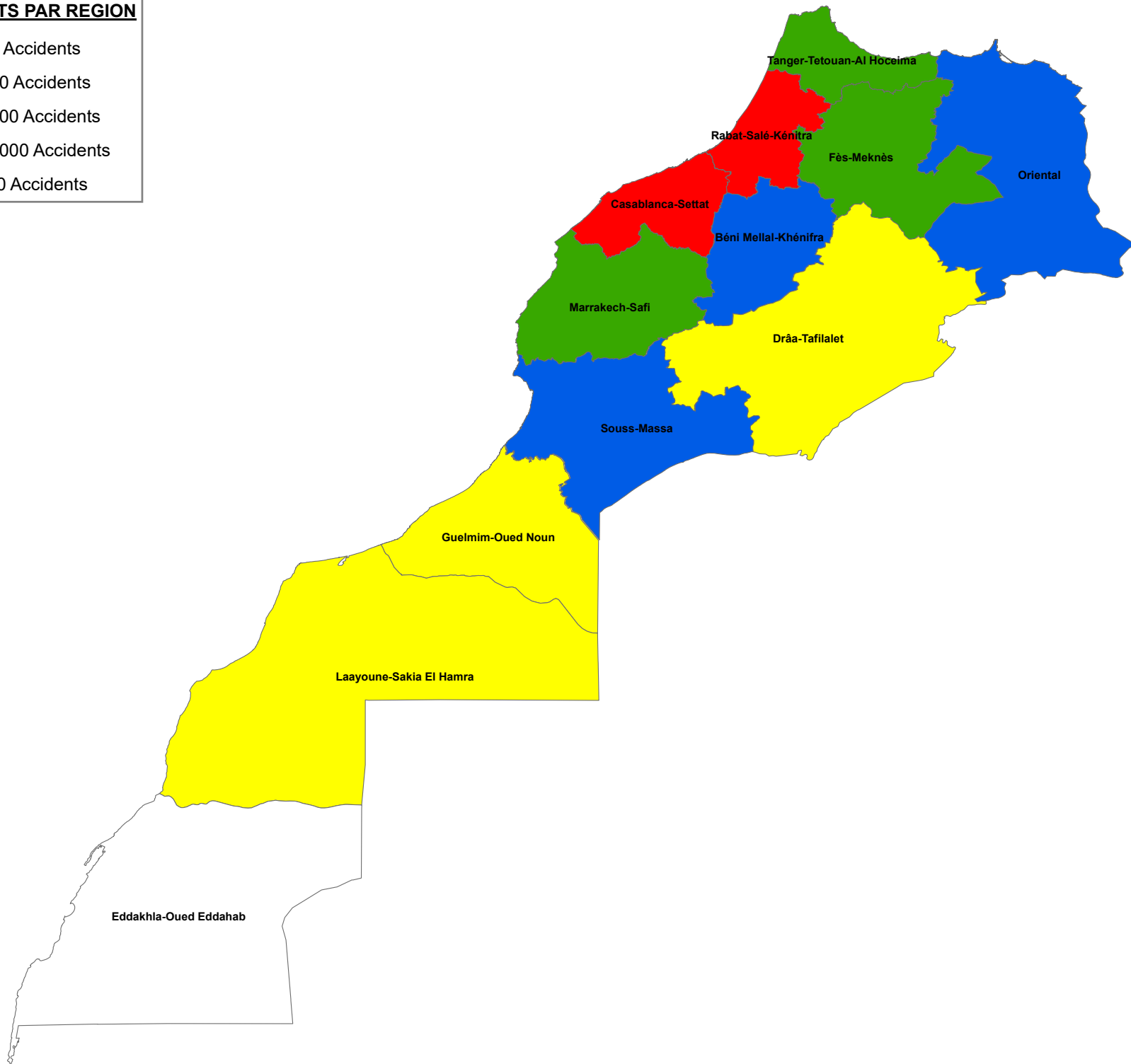
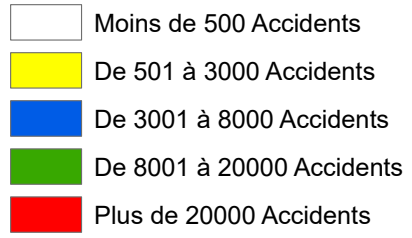
Accidents



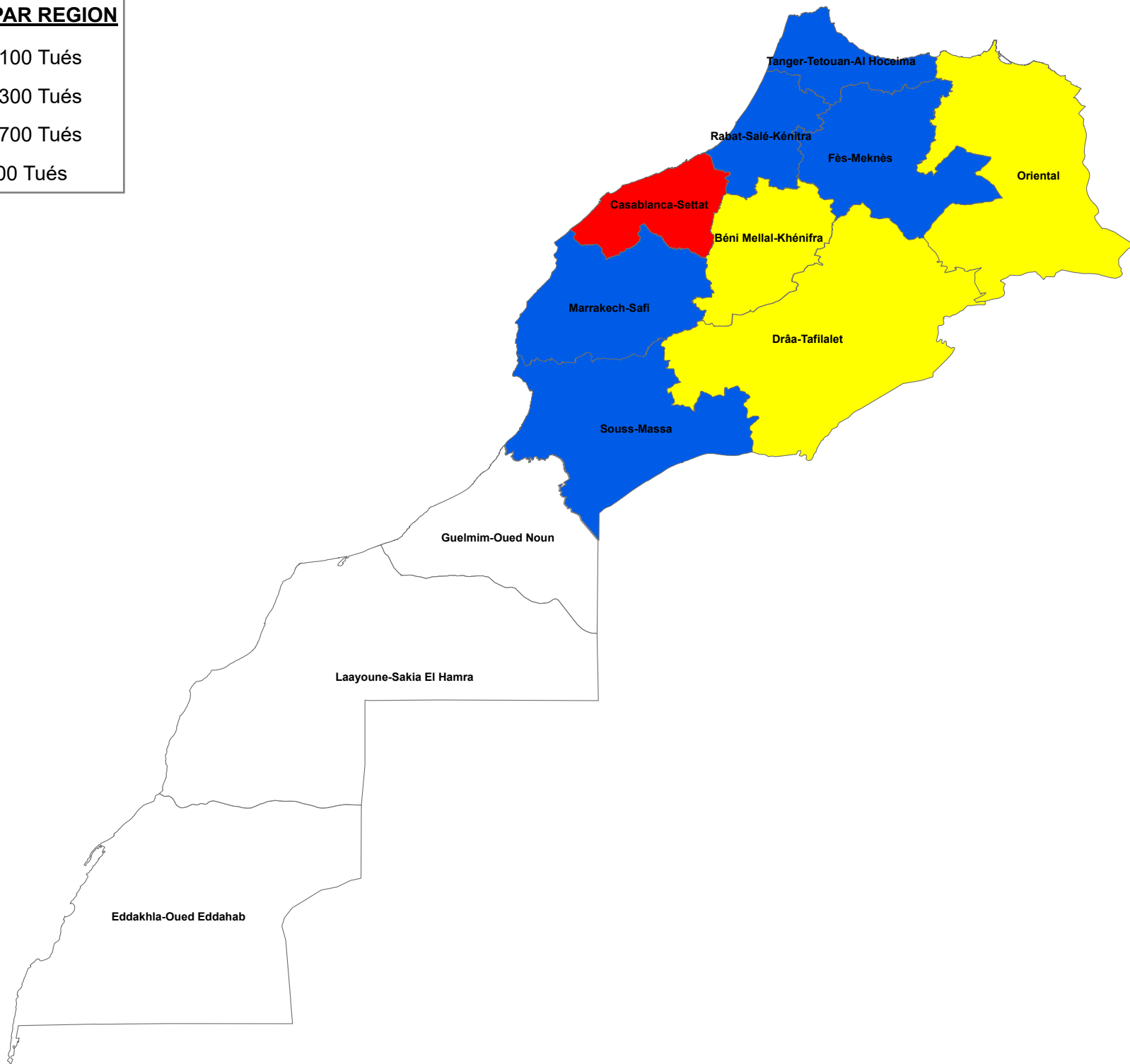
Tués



CARTE DES ACCIDENTS PAR REGION



CARTE DES TUES PAR REGION



REPARTITION DES ACCIDENTS ET VICTIMES PAR PROVINCES EN ET HORS AGGLOMERATION

PROVINCE	HORS AGGLOMERATION						EN AGGLOMERATION						TOTAL					
	ACCIDENTS			TUES	BLES LEG	BLES GRAV	ACCIDENTS			TUES	BLES LEG	BLES GRAV	ACCIDENTS			TUES	BLES LEG	BLES GRAV
	N.MOR	MORT	TOTAL				N.MOR	MORT	TOTAL				N.MOR	MORT	TOTAL			
PROVINCE DE AGADIR	138	18	156	20	236	11	2491	81	2572	87	2980	194	2629	99	2728	107	3216	205
PROVINCE DE AL HAOUZ	822	40	862	46	1101	168	134	5	139	5	173	9	956	45	1001	51	1274	177
PROVINCE DE ALHOCEIMA	222	19	241	19	378	43	363	6	369	8	397	76	585	25	610	27	775	119
PROVINCE DE ASSA ZAG	25	1	26	2	36	5	13	0	13	0	15	6	38	1	39	2	51	11
PROVINCE DE AZILAL	376	24	400	56	613	63	281	15	296	16	356	62	657	39	696	72	969	125
PROVINCE DE BEN SLIMANE	510	41	551	45	873	52	606	3	609	3	758	36	1116	44	1160	48	1631	88
PROVINCE DE BENI MELLAL	494	31	525	33	859	44	1353	25	1378	25	1828	50	1847	56	1903	58	2687	94
PROVINCE DE BERKANE	273	29	302	30	423	41	679	13	692	16	800	77	952	42	994	46	1223	118
PROVINCE DE BERRECHID	790	63	853	75	1316	90	1289	12	1301	12	1785	49	2079	75	2154	87	3101	139
PROVINCE DE BOUJDOUR	32	9	41	10	56	16	88	3	91	3	84	24	120	12	132	13	140	40
PROVINCE DE BOULEMANE	130	4	134	6	243	24	133	4	137	4	146	18	263	8	271	10	389	42
PROVINCE DE CHEFCHAOUEN	206	20	226	23	415	47	85	4	89	4	102	14	291	24	315	27	517	61
PROVINCE DE CHICHAOUA	293	44	337	49	570	55	329	9	338	9	390	45	622	53	675	58	960	100
PROVINCE DE CHTOUKA AIT BAHA	579	58	637	64	770	97	882	10	892	10	947	132	1461	68	1529	74	1717	229
PROVINCE DE DRIOUKA	159	18	177	19	197	43	65	4	69	4	74	5	224	22	246	23	271	48
PROVINCE DE EL KALAA DES SRAGHNA	513	51	564	63	770	130	861	19	880	20	1142	89	1374	70	1444	83	1912	219
PROVINCE DE EL-JADIDA	1344	101	1445	113	2305	163	4058	33	4091	34	6619	117	5402	134	5536	147	8924	280
PROVINCE DE ERRACHIDIA	212	31	243	33	352	55	362	6	368	6	413	59	574	37	611	39	765	114
PROVINCE DE ESSAOUIRA	282	33	315	37	459	38	423	8	431	8	544	14	705	41	746	45	1003	52
PROVINCE DE FAHS ANJRA	142	11	153	11	236	25	15	1	16	1	26	1	157	12	169	12	262	26
PROVINCE DE FES	155	8	163	8	239	29	4823	64	4887	66	6554	298	4978	72	5050	74	6793	327
PROVINCE DE FIGUIG	87	10	97	10	158	12	56	4	60	4	68	8	143	14	157	14	226	20
PROVINCE DE FKIH BEN SALEH	611	31	642	35	996	89	1178	19	1197	19	1647	73	1789	50	1839	54	2643	162
PROVINCE DE FNIDEQ	7	0	7	0	7	1	825	24	849	26	1085	125	832	24	856	26	1092	126
PROVINCE DE GUELMIM	104	8	112	11	224	19	371	7	378	7	425	55	475	15	490	18	649	74
PROVINCE DE GUERCIF	141	19	160	25	258	26	386	6	392	6	473	18	527	25	552	31	731	44
PROVINCE DE IFRANE	172	5	177	5	352	19	157	5	162	5	219	21	329	10	339	10	571	40
PROVINCE DE INEZGANE AIT MELLOUL	169	8	177	8	210	11	1324	30	1354	31	1535	135	1493	38	1531	39	1745	146
PROVINCE DE JERADA	58	5	63	5	99	11	48	4	52	4	56	17	106	9	115	9	155	28
PROVINCE DE KENITRA	953	94	1047	107	1705	88	2137	34	2171	37	3119	106	3090	128	3218	144	4824	194
PROVINCE DE KHEMISSSET	689	43	732	54	1254	68	1012	15	1027	16	1351	29	1701	58	1759	70	2605	97
PROVINCE DE KHENIFRA	199	14	213	17	347	23	416	7	423	7	488	61	615	21	636	24	835	84
PROVINCE DE KHOURIBGA	340	29	369	44	693	49	1602	27	1629	27	2378	117	1942	56	1998	71	3071	166
PROVINCE DE LAAYOUNE	41	5	46	5	81	13	735	19	754	20	913	75	776	24	800	25	994	88
PROVINCE DE LARACHE	310	18	328	21	570	38	766	17	783	19	954	110	1076	35	1111	40	1524	148
PROVINCE DE MARRAKECH	1140	64	1204	73	1624	167	6511	125	6636	136	7796	999	7651	189	7840	209	9420	1166
PROVINCE DE MEDIOUNA	555	27	582	30	788	39	446	7	453	8	632	7	1001	34	1035	38	1420	46
PROVINCE DE MEKNES	731	48	779	71	1333	97	2758	48	2806	49	3652	276	3489	96	3585	120	4985	373

REPARTITION DES ACCIDENTS ET VICTIMES PAR PROVINCES EN ET HORS AGGLOMERATION

PROVINCE	HORS AGGLOMERATION						EN AGGLOMERATION						TOTAL					
	ACCIDENTS			TUES	BLES LEG	BLES GRAV	ACCIDENTS			TUES	BLES LEG	BLES GRAV	ACCIDENTS			TUES	BLES LEG	BLES GRAV
	N.MOR	MORT	TOTAL				N.MOR	MORT	TOTAL				N.MOR	MORT	TOTAL			
PROVINCE DE MIDELT	193	25	218	29	360	36	243	3	246	3	265	63	436	28	464	32	625	99
PROVINCE DE MOHAMMADIA	572	35	607	36	879	42	1459	23	1482	24	1883	124	2031	58	2089	60	2762	166
PROVINCE DE MOULAY YAAKOUB	348	26	374	31	655	43	139	3	142	3	218	6	487	29	516	34	873	49
PROVINCE DE NADOR	241	26	267	29	382	44	621	25	646	25	639	141	862	51	913	54	1021	185
PROVINCE DE NOUACER	1128	36	1164	39	1602	96	614	8	622	8	810	36	1742	44	1786	47	2412	132
PROVINCE DE OUARZAZATE	245	17	262	22	368	40	203	6	209	6	262	17	448	23	471	28	630	57
PROVINCE DE OUAZZANE	231	5	236	5	407	19	160	3	163	3	224	18	391	8	399	8	631	37
PROVINCE DE OUED EDDAHAB	54	8	62	8	93	19	375	10	385	12	432	37	429	18	447	20	525	56
PROVINCE DE OUJDA	155	16	171	18	242	23	1174	43	1217	44	1247	296	1329	59	1388	62	1489	319
PROVINCE DE RHAMNA	262	40	302	45	499	67	475	12	487	13	564	145	737	52	789	58	1063	212
PROVINCE DE SAFI	574	46	620	55	1077	72	2560	41	2601	46	3844	216	3134	87	3221	101	4921	288
PROVINCE DE SALE	92	4	96	4	167	6	5568	52	5620	54	7960	128	5660	56	5716	58	8127	134
PROVINCE DE SEFROU	257	13	270	18	434	52	474	8	482	8	586	42	731	21	752	26	1020	94
PROVINCE DE SETTAT	526	54	580	63	1015	87	1112	18	1130	19	1518	32	1638	72	1710	82	2533	119
PROVINCE DE SIDI BENNOUR	490	32	522	39	864	78	726	10	736	10	1037	35	1216	42	1258	49	1901	113
PROVINCE DE SIDI IFNI	84	11	95	11	123	21	76	2	78	2	91	11	160	13	173	13	214	32
PROVINCE DE SIDI KACEM	427	41	468	44	873	47	609	18	627	20	893	83	1036	59	1095	64	1766	130
PROVINCE DE SIDI SLIMANE	438	19	457	23	799	45	1169	18	1187	18	1630	112	1607	37	1644	41	2429	157
PROVINCE DE SMARA	10	5	15	9	33	7	92	2	94	2	80	35	102	7	109	11	113	42
PROVINCE DE TAN TAN	31	7	38	8	59	10	255	8	263	8	322	17	286	15	301	16	381	27
PROVINCE DE TANGER	328	26	354	28	566	50	4108	86	4194	95	5504	473	4436	112	4548	123	6070	523
PROVINCE DE TAOUNATE	273	16	289	16	551	47	212	9	221	9	272	21	485	25	510	25	823	68
PROVINCE DE TAOURIRT	84	9	93	11	125	18	324	8	332	8	364	53	408	17	425	19	489	71
PROVINCE DE TARFAYA	39	7	46	11	71	11	4	0	4	0	4	0	43	7	50	11	75	11
PROVINCE DE TAROUDANT	319	36	355	39	481	42	726	36	762	40	854	120	1045	72	1117	79	1335	162
PROVINCE DE TATA	56	9	65	13	151	22	37	3	40	3	44	8	93	12	105	16	195	30
PROVINCE DE TAZA	315	22	337	27	635	35	885	6	891	6	1481	18	1200	28	1228	33	2116	53
PROVINCE DE TEMARA	544	27	571	28	992	41	2278	38	2316	38	2983	83	2822	65	2887	66	3975	124
PROVINCE DE TETOUAN	325	25	350	26	616	31	1126	32	1158	32	1410	95	1451	57	1508	58	2026	126
PROVINCE DE TINGHIR	168	20	188	24	246	29	345	12	357	12	401	74	513	32	545	36	647	103
PROVINCE DE TIZNIT	117	22	139	25	199	28	250	8	258	8	256	51	367	30	397	33	455	79
PROVINCE DE YOUSOUFIA	159	27	186	37	289	50	384	4	388	4	540	27	543	31	574	41	829	77
PROVINCE DE ZAGORA	175	26	201	31	276	55	245	5	250	6	259	61	420	31	451	37	535	116
WILAYA DE GRAND CASABLANCA	118	3	121	4	185	20	23583	266	23849	282	30880	1938	23701	269	23970	286	31065	1958
WILAYA DE RABAT-SALE	53	2	55	2	100	4	3750	43	3793	45	5404	117	3803	45	3848	47	5504	121
TOTAL	23435	1825	25260	2141	39560	3346	96422	1592	98014	1678	128085	8340	119857	3417	123274	3819	167645	11686

REPARTITION DES VICTIMES PAR CATEGORIE D'USAGERS ET PAR PROVINCES

PROVINCE	BLESSES LEGRS ET GRAVES										TUES									
	PIETON	BICYCL	MOTO	VOITURE	CAMION	BUS	CAR	AGRI	AUTRE	TOTAL	PIETON	BICYCL	MOTO	VOITURE	CAMION	BUS	CAR	AGRI	AUTRE	TOTAL
PROVINCE DE AGADIR	519	192	2 001	621	29	10	10	0	39	3 421	34	3	43	21	4	1	0	0	1	107
PROVINCE DE AL HAOUZ	171	68	938	237	16	1	0	0	20	1 451	11	4	28	8	0	0	0	0	0	51
PROVINCE DE ALHOCEIMA	154	30	250	443	8	0	0	2	7	894	8	3	4	12	0	0	0	0	0	27
PROVINCE DE ASSA ZAG	8	2	15	33	1	0	0	0	3	62	0	0	0	2	0	0	0	0	0	2
PROVINCE DE AZILAL	197	42	466	310	19	15	0	15	30	1 094	11	1	14	42	1	0	0	1	2	72
PROVINCE DE BEN SLIMANE	271	74	677	576	33	35	2	0	51	1 719	11	2	13	18	1	0	0	2	1	48
PROVINCE DE BENI MELLAL	480	130	1 285	804	23	5	1	0	53	2 781	15	1	33	5	0	0	0	1	3	58
PROVINCE DE BERKANE	149	110	707	289	31	0	0	1	54	1 341	6	4	20	10	3	0	0	1	2	46
PROVINCE DE BERRECHID	422	161	1 277	1 238	76	0	0	1	65	3 240	11	3	36	31	4	0	0	0	2	87
PROVINCE DE BOUJDOUR	33	9	60	59	15	0	0	2	2	180	3	0	0	8	2	0	0	0	0	13
PROVINCE DE BOULEMANE	54	33	143	131	18	25	1	0	26	431	2	1	1	3	1	2	0	0	0	10
PROVINCE DE CHEFCHAOUEN	113	10	90	337	22	0	1	3	2	578	6	4	3	9	3	0	0	2	0	27
PROVINCE DE CHICHAOUA	136	45	450	313	43	0	50	0	23	1 060	19	1	23	9	1	0	4	1	0	58
PROVINCE DE CHTOUKA AIT BAHA	384	167	1 026	281	22	14	1	1	50	1 946	17	9	33	10	3	0	0	0	2	74
PROVINCE DE DRIOUCH	33	8	125	132	8	0	0	1	12	319	1	2	9	8	0	0	0	1	2	23
PROVINCE DE EL KALAA DES SRAGHNA	231	175	1 178	427	18	35	8	4	55	2 131	10	11	41	18	1	1	0	0	1	83
PROVINCE DE EL-JADIDA	1 056	329	4 178	3 244	85	39	11	7	255	9 204	35	10	61	30	2	0	0	0	9	147
PROVINCE DE ERACHIDIA	101	123	351	289	6	1	1	0	7	879	6	2	15	14	1	0	0	0	1	39
PROVINCE DE ESSAOUIRA	154	72	476	266	13	0	42	1	31	1 055	13	0	21	7	1	0	2	0	1	45
PROVINCE DE FAHS ANJRA	31	1	62	173	15	4	0	0	2	288	5	0	4	2	1	0	0	0	0	12
PROVINCE DE FES	1 796	270	3 705	1 188	21	8	13	1	118	7 120	31	3	31	6	0	0	0	0	3	74
PROVINCE DE FIGUIG	37	9	61	108	16	0	1	0	14	246	0	1	6	4	1	0	0	0	2	14
PROVINCE DE FKIH BEN SALAH	337	386	1 400	519	16	28	3	0	116	2 805	12	6	25	8	1	0	0	1	1	54
PROVINCE DE FNIDEQ	275	66	413	399	4	48	0	0	13	1 218	10	0	10	4	0	2	0	0	0	26
PROVINCE DE GUELMIM	128	40	260	254	19	0	0	1	21	723	5	2	4	4	3	0	0	0	0	18
PROVINCE DE GUERCIF	162	59	211	284	10	8	7	0	34	775	6	0	4	15	1	0	0	0	5	31
PROVINCE DE IFRANE	89	23	106	379	7	0	0	0	7	611	4	0	2	4	0	0	0	0	0	10
PROVINCE DE INEZGANE AIT MELLOUL	388	181	1 081	166	19	1	1	0	54	1 891	10	5	19	2	0	0	0	1	2	39
PROVINCE DE JERADA	15	4	67	64	3	1	14	3	12	183	1	1	5	1	0	0	0	1	0	9
PROVINCE DE KENITRA	709	237	1 595	2 089	86	38	2	5	257	5 018	55	11	41	23	6	0	0	0	8	144
PROVINCE DE KHEMISSSET	436	180	674	1 248	48	0	1	3	112	2 702	25	2	11	25	5	0	0	0	2	70
PROVINCE DE KHENIFRA	214	56	307	292	29	1	0	2	18	919	5	0	11	6	1	0	0	1	0	24
PROVINCE DE KHOURIBGA	456	302	1 309	1 064	25	2	2	3	74	3 237	8	7	24	30	2	0	0	0	0	71
PROVINCE DE LAAYOUNE	250	53	328	384	23	0	18	0	26	1 082	5	0	8	11	1	0	0	0	0	25
PROVINCE DE LARACHE	320	102	461	646	32	1	17	3	90	1 672	18	0	7	14	0	0	0	0	1	40
PROVINCE DE MARRAKECH	1 126	406	8 019	915	44	7	4	1	64	10 586	45	6	130	24	2	0	0	0	2	209
PROVINCE DE MADIOUNA	189	40	805	341	32	9	11	0	39	1 466	15	1	19	2	1	0	0	0	0	38
PROVINCE DE MEKNES	974	281	1 857	1 966	108	63	3	2	104	5 358	33	9	28	32	15	0	0	3	0	120
PROVINCE DE MIDELT	117	38	194	321	30	0	2	0	22	724	8	3	8	9	3	0	0	0	1	32
PROVINCE DE MOHAMMADIA	504	132	1 530	669	30	7	1	2	53	2 928	21	4	24	8	2	0	0	0	1	60

REPARTITION DES VICTIMES PAR CATEGORIE D'USAGERS ET PAR PROVINCES

PROVINCE	BLESSES LEGRS ET GRAVES										TUES									
	PIETON	BICYCL	MOTO	VOITURE	CAMION	BUS	CAR	AGRI	AUTRE	TOTAL	PIETON	BICYCL	MOTO	VOITURE	CAMION	BUS	CAR	AGRI	AUTRE	TOTAL
PROVINCE DE MOULEY YAKOUB	93	21	366	391	37	0	3	1	10	922	8	1	15	7	3	0	0	0	0	34
PROVINCE DE NADOR	218	71	388	470	24	6	0	3	26	1 206	16	5	19	13	0	0	0	0	1	54
PROVINCE DE NOUACER	293	58	1 394	674	52	22	3	3	45	2 544	15	4	21	4	2	0	0	0	1	47
PROVINCE DE OUARZAZATE	80	53	297	237	9	3	0	0	8	687	3	3	11	11	0	0	0	0	0	28
PROVINCE DE OUAZZANE	143	11	116	382	3	0	0	0	13	668	4	0	1	3	0	0	0	0	0	8
PROVINCE DE OUED EDDAHAB	140	25	201	172	13	1	7	0	22	581	4	0	3	13	0	0	0	0	0	20
PROVINCE DE OUJDA	313	138	951	348	8	8	1	1	40	1 808	16	6	28	9	1	0	0	0	2	62
PROVINCE DE RHAMNA	108	48	612	397	47	0	38	0	25	1 275	13	1	18	22	2	0	1	0	1	58
PROVINCE DE SAFI	651	130	2 957	1 245	48	58	5	6	109	5 209	23	2	57	11	3	0	0	1	4	101
PROVINCE DE SALE	1 361	296	4 054	2 237	65	76	5	0	167	8 261	15	2	27	9	2	0	0	0	3	58
PROVINCE DE SEFROU	249	58	302	428	28	0	12	7	30	1 114	7	1	6	10	1	0	0	1	0	26
PROVINCE DE SETTAT	411	94	888	1 128	36	9	2	4	80	2 652	16	2	31	27	1	0	1	1	3	82
PROVINCE DE SIDI BENNOUR	228	149	876	544	55	0	1	6	155	2 014	11	3	17	7	9	0	0	0	2	49
PROVINCE DE SIDI IFNI	30	8	105	96	5	0	0	0	2	246	1	0	6	4	2	0	0	0	0	13
PROVINCE DE SIDI KACEM	262	144	482	771	29	24	15	5	164	1 896	14	8	22	11	2	1	0	2	4	64
PROVINCE DE SIDI SLIMANE	374	446	770	732	21	9	8	4	222	2 586	10	6	12	8	0	0	0	0	5	41
PROVINCE DE SMARA	28	7	61	57	1	0	0	0	1	155	1	0	1	9	0	0	0	0	0	11
PROVINCE DE TAN TAN	97	40	124	112	27	0	0	1	7	408	5	0	2	8	1	0	0	0	0	16
PROVINCE DE TANGER	1 721	121	2 152	2 151	101	146	84	4	113	6 593	53	2	33	30	2	1	0	0	2	123
PROVINCE DE TAOUNATE	175	14	159	485	33	0	0	3	22	891	8	1	6	10	0	0	0	0	0	25
PROVINCE DE TAOURIRT	97	43	254	132	11	0	0	0	23	560	4	1	7	5	0	0	0	1	1	19
PROVINCE DE TARFAYA	5	1	8	66	3	0	1	0	2	86	1	0	1	9	0	0	0	0	0	11
PROVINCE DE TARODANT	174	169	688	376	29	7	17	1	36	1 497	16	9	43	7	0	0	1	0	3	79
PROVINCE DE TATA	8	4	69	82	6	0	52	1	3	225	2	0	4	3	1	0	5	1	0	16
PROVINCE DE TAZA	407	48	406	1 228	37	14	0	3	26	2 169	8	0	4	19	2	0	0	0	0	33
PROVINCE DE TEMARA	699	148	1 815	1 268	44	22	18	4	81	4 099	27	3	23	8	2	0	0	0	3	66
PROVINCE DE TETOUAN	613	59	610	805	21	8	0	1	35	2 152	26	5	15	7	2	1	0	0	2	58
PROVINCE DE TINGHIR	113	49	371	160	12	3	32	0	10	750	9	1	16	8	1	0	0	0	1	36
PROVINCE DE TIZNIT	65	66	246	116	14	0	20	0	7	534	5	5	13	8	1	0	0	0	1	33
PROVINCE DE YOUSOUFIA	118	57	462	230	10	0	0	3	26	906	4	0	17	16	1	0	0	0	3	41
PROVINCE DE ZAGORA	86	44	324	150	24	0	5	2	16	651	10	1	11	13	1	0	0	0	1	37
WILAYA DE GRAND CASABLANCA	5 940	620	20 569	5 301	71	145	11	3	363	33 023	96	8	139	36	2	1	0	0	4	286
WILAYA DE RABAT-SALE	912	129	2 339	2 132	38	34	14	2	25	5 625	15	2	19	11	0	0	0	0	0	47
TOTAL	29431	8015	85554	48602	2065	1001	582	132	3949	179331	1007	204	1467	875	117	10	14	23	102	3819

REPARTITION DES ACCIDENTS ET VICTIMES PAR PROVINCES ET AGGLOMERATIONS

PROVINCES ET AGGLOMERATIONS	HORS AGGLOMERATION						EN AGGLOMERATION						EN ET HORS AGGLOMERATION					
	ACCIDENTS			TUES	BL	BG	ACCIDENTS			TUES	BL	BG	ACCIDENTS			TUES	BL	BG
	N.M	MORT	TOTAL				N.M	MORT	TOTAL				N.M	MORT	TOTAL			
PROVINCE DE AGADIR	138	18	156	20	236	11												
AGADIR IDA OUTANANE							1816	54	1870	57	2201	116						
AMSEKROUD							5	2	7	2	6							
AOURIR							107	4	111	4	128	8						
DRARGA							103	3	106	3	146	6						
IMIOUDDAR							4		4		4							
IMOUZER							7		7		8							
IMSOUANE							12	2	14	5	14	2						
TABA							1		1		1							
TAGHAZOUT							43	6	49	6	62	6						
TAMRAGHT							9		9		10	2						
TAMRI							5		5		8							
TAMZARGOUT							1		1		2							
TIKIOUINE							276	7	283	7	272	47						
FOUNTY SONABA							102	3	105	3	118	7						
TOTAL PROVINCE	138	18	156	20	236	11	2491	81	2572	87	2980	194	2629	99	2728	107	3216	205
PROVINCE DE AL HAOUZ	822	40	862	46	1101	168												
AIT OURIR							98	4	102	4	129	6						
AMEZMIZ							1		1		1							
ASNI							4		4		4							
GHMATE							1	1	2	1	1	1						
OURIKA							4		4		3	1						
SIDI ABDELLAH GHIYAT							5		5		7							
TAHANAOUT							17		17		23							
TAMSLOHT							2		2		4							
SIDI ABDELLAH GHIATE							1		1			1						
CHOUITER							1		1		1							
TOTAL PROVINCE	822	40	862	46	1101	168	134	5	139	5	173	9	956	45	1001	51	1274	177
PROVINCE DE ALHOCEIMA	222	19	241	19	378	43												
AIT KAMARA							3	1	4	1	4							
AIT YOUSSEF OU ALI							18		18		23	1						
AL HOCEIMA							189	1	190	1	203	42						
BENI BOUAYACH							50	2	52	4	57	16						
BENI HADIFA							1		1		3							
BNI BOUFRAH							1		1		1	1						
IMZOUREN							74	1	75	1	79	12						
ISSAGUEN							1		1		1							
IZEMMOUREN							9	1	10	1	11							
NEKKOUR							1		1		1							
ROUADI							2		2		2							
IMRABTEN							2		2		1	1						
TARGUIST							12		12		11	3						
TOTAL PROVINCE	222	19	241	19	378	43	363	6	369	8	397	76	585	25	610	27	775	119
PROVINCE DE ASSA ZAG	25	1	26	2	36	5												
ASSA							9		9		11	5						
ZAG							4		4		4	1						
TOTAL PROVINCE	25	1	26	2	36	5	13		13		15	6	38	1	39	2	51	11
PROVINCE DE AZILAL	376	24	400	56	613	63												
AFOURER							16	1	17	1	26							
AIT AATAB							2		2		6							
AIT BOUALI							1		1		1							
AZILAL							143	5	148	6	159	34						
BZOU							2	2	4	2	3	1						
CENTRE BENI AYAT							11	4	15	4	20							

REPARTITION DES ACCIDENTS ET VICTIMES PAR PROVINCES ET AGGLOMERATIONS

PROVINCES ET AGGLOMERATIONS	HORS AGGLOMERATION						EN AGGLOMERATION						EN ET HORS AGGLOMERATION					
	ACCIDENTS			TUES	BL	BG	ACCIDENTS			TUES	BL	BG	ACCIDENTS			TUES	BL	BG
	N.M	MORT	TOTAL				N.M	MORT	TOTAL				N.M	MORT	TOTAL			
DEMNAË							64	2	66	2	68	20						
FETYOUAKA							4		4		5	2						
FOUM JAMAA							2		2		13							
IMIN IFRI							1		1		2							
OUAOUIZEGHËT							8		8		10	1						
OUAOULA							3		3		4							
OUZOUËD							2		2		2							
TABANT							4		4		4							
TAGLEFT							4		4		3	1						
TANANNËT							8		8		11	1						
TILOUGHËTE								1	1	1	12	2						
TIMOULËLËTE							6		6		7							
TOTAL PROVINCE	376	24	400	56	613	63	281	15	296	16	356	62	657	39	696	72	969	125
PROVINCE DE BEN SLIMANE	510	41	551	45	873	52												
BEN SLIMANE							310	3	313	3	385	16						
BOUZNËKA							257		257		323	17						
EL MANSOURËA							34		34		44	3						
MELLËLA							3		3		3							
SËDI BETTACHE							2		2		3							
TOTAL PROVINCE	510	41	551	45	873	52	606	3	609	3	758	36	1116	44	1160	48	1631	88
PROVINCE DE BENË MELLAL	494	31	525	33	859	44												
ARHBALA							5		5		6							
BENË MELLAL							990	11	1001	11	1345	23						
EL KSËBA							95	5	100	5	126	4						
GHROM LAALAM							21	2	23	2	27	2						
KASBA TADLA							131	2	133	2	171	8						
OULED AYACHE							13		13		24	1						
OULED M BAREK							37	3	40	3	52	3						
OULED SAËD EL OUEËD							2		2		1	2						
OULED YOUSSEF							1		1		1							
SËDI JABEUR							13	1	14	1	21							
TAGHZËRTE							2		2			2						
TANOUGHËA								1	1	1								
ZAOËJË CHEËKH							43		43		54	5						
TOTAL PROVINCE	494	31	525	33	859	44	1353	25	1378	25	1828	50	1847	56	1903	58	2687	94
PROVINCE DE BERKANE	273	29	302	30	423	41												
AGHBAL							3		3		5							
AHFËR							71	1	72	1	77	12						
AIN REGGADA							1		1		2							
AKLËM							21	1	22	1	30							
BERKANE							466	7	473	10	562	29						
BOUGHRËBA							3		3		4							
FEZOËANE							3		3		4							
LAATAMNA							3		3		3	1						
MADAGH							14	1	15	1	13	5						
RËSLANE							1		1		2							
SAËDËA							82	3	85	3	85	28						
TAFOUGHALT							1		1		1							
ZEGZEL							10		10		12	2						
TOTAL PROVINCE	273	29	302	30	423	41	679	13	692	16	800	77	952	42	994	46	1223	118
PROVINCE DE BERRECHËD	790	63	853	75	1316	90												
BERRECHËD							723	4	727	4	1036	32						
DEROUA							228	2	230	2	292	4						
EL GARA							38	1	39	1	49							
HAD SOUALEM							229	4	233	4	312	10						

REPARTITION DES ACCIDENTS ET VICTIMES PAR PROVINCES ET AGGLOMERATIONS

PROVINCES ET AGGLOMERATIONS	HORS AGGLOMERATION						EN AGGLOMERATION						EN ET HORS AGGLOMERATION					
	ACCIDENTS			TUES	BL	BG	ACCIDENTS			TUES	BL	BG	ACCIDENTS			TUES	BL	BG
	N.M	MORT	TOTAL				N.M	MORT	TOTAL				N.M	MORT	TOTAL			
SIDI RAHAL							52	1	53	1	71	1						
SOUK JEMAA OULED ABOU							19		19		25	2						
TOTAL PROVINCE	790	63	853	75	1316	90	1289	12	1301	12	1785	49	2079	75	2154	87	3101	139
PROVINCE DE BOUJDOUR	32	9	41	10	56	16												
BOUJDOUR							88	3	91	3	84	24						
TOTAL PROVINCE	32	9	41	10	56	16	88	3	91	3	84	24	120	12	132	13	140	40
PROVINCE DE BOULEMANE	130	4	134	6	243	24												
ALMIS GUIGOU							8		8		8	1						
BOULEMANE							6		6		6							
IMOZZER DES MARMOUCHA							8	1	9	1	8							
MISSOUR							70		70		70	14						
OUTAT EL HAJ							32	1	33	1	41	3						
RMILA(OULAD MALLOUK)							1	1	2	1	1							
SEKOURA							2		2		2							
TENDITE							6	1	7	1	10							
TOTAL PROVINCE	130	4	134	6	243	24	133	4	137	4	146	18	263	8	271	10	389	42
PROVINCE DE CHEFCHAOUEN	206	20	226	23	415	47												
ASSIFANE								1	1	1		1						
BAB BERRER								1	1	1								
BAB TAZA							3		3		3							
BOU AHMED							1		1		2							
CHEFCHAOUEN							78	2	80	2	95	11						
HAD GHDIR LAKROUCH							1		1			1						
STEHA							2		2		2	1						
TOTAL PROVINCE	206	20	226	23	415	47	85	4	89	4	102	14	291	24	315	27	517	61
PROVINCE DE CHICHAOUA	293	44	337	49	570	55												
CHICHAOUA							132	4	136	4	159	16						
IMINTANOUTE							149	2	151	2	172	22						
MEJJAT							15	2	17	2	22							
MZOUDA							4		4		6							
SIDI MOKHTAR							29	1	30	1	31	7						
TOTAL PROVINCE	293	44	337	49	570	55	329	9	338	9	390	45	622	53	675	58	960	100
PROVINCE DE CHTOUKA AIT BAHA	579	58	637	64	770	97												
AIT BAHA							684	6	690	6	737	97						
BELFAA							11	1	12	1	12							
BIOUGRA							77	1	78	1	65	27						
INCHADEN							6	1	7	1	6	1						
KHMIS AIT AMIRA							44		44		57	1						
MASSA							3		3		3							
SIDI BIBI							57	1	58	1	67	6						
TOTAL PROVINCE	579	58	637	64	770	97	882	10	892	10	947	132	1461	68	1529	74	1717	229
PROVINCE DE DRIOUCH	159	18	177	19	197	43												
AIN ZOHRA							1		1		1							
BEN TAYEB							3		3		3							
DAR KEBDANI							6		6		9							
DRIOUCH							25	3	28	3	29	1						
HAY EL FATH BNI OULICHK							9	1	10	1	10	2						
AZIB MIDAR							13		13		16							
BENI SAID							8		8		6	2						
TOTAL PROVINCE	159	18	177	19	197	43	65	4	69	4	74	5	224	22	246	23	271	48
PROVINCE DE EL KALAA DES SRAGHNA	513	51	564	63	770	130												
ARBAA GAZET							16		16		18	7						
DACHRA							7	1	8	1	8	1						
EL ATTAOUIA							107	2	109	2	146	17						
EL KALAA DES SRAGHNA							623	11	634	11	800	44						

REPARTITION DES ACCIDENTS ET VICTIMES PAR PROVINCES ET AGGLOMERATIONS

PROVINCES ET AGGLOMERATIONS	HORS AGGLOMERATION						EN AGGLOMERATION						EN ET HORS AGGLOMERATION					
	ACCIDENTS			TUES	BL	BG	ACCIDENTS			TUES	BL	BG	ACCIDENTS			TUES	BL	BG
	N.M	MORT	TOTAL				N.M	MORT	TOTAL				N.M	MORT	TOTAL			
HAD FREITA							5	1	6	1	10	1						
LAARARCHA							3		3		3	1						
LAATAMNA							5		5		7	1						
LAMZEM							2		2		3							
LOUNASDA							1		1		2							
MARBOUH							6	1	7	2	6	3						
OURGUI							18	1	19	1	56	2						
OULAD YAAGOUB							3		3		4	2						
TASSAOUT(RAFIYA)							10	1	11	1	11	1						
SAHRIJ							14	1	15	1	16	3						
SIDI AISSA BEN SLIMANE							1		1		1							
SIDI DRISS							4		4		5	1						
TAMELELT							27		27		36	1						
SIDI RAHAL							9		9		10	4						
TOTAL PROVINCE	513	51	564	63	770	130	861	19	880	20	1142	89	1374	70	1444	83	1912	219
PROVINCE DE EL-JADIDA	1344	101	1445	113	2305	163												
ARBAA CHTOUKA							4		4		4							
AZEMMOUR							402	7	409	7	625	9						
BIR JDID							112	2	114	2	127	13						
BOULAAOUANE							2	2	4	2	3							
CHTOUKA							40		40		55							
EL HAOUZIA							16		16		22	3						
EL JADIDA							2907	14	2921	15	4880	71						
JAMAAT OULED GHANME							2		2		3							
KHMIS METTOUH							6	1	7	1	10							
KOUDIAT LAGHOUALEME							20		20		32							
MOULAY ABDALLAH							131	3	134	3	202	4						
OULED AISSA							11	1	12	1	11							
OULED BOUZIA (RGAGDA Od GH							4		4		3	2						
OULED FREJ							42		42		56	4						
OULED HAMDANE							7		7		12	1						
OULED HSSINE							24		24		38							
SEBT SAISS							5		5		5	1						
SIDI ABED							8		8		16							
SIDI ALI BEN YOUSSEF							1		1		1							
SIDI ALI BEN HAMDUCHE							92	2	94	2	143	2						
SIDI BOUZID							158	1	159	1	269	5						
SIDI SMAIL							41		41		58							
ZEMRANE							23		23		44	2						
TOTAL PROVINCE	1344	101	1445	113	2305	163	4058	33	4091	34	6619	117	5402	134	5536	147	8924	280
PROVINCE DE ERRACHIDIA	212	31	243	33	352	55												
AOUFOUS							3		3		1	2						
ERFOUD							26		26		27	10						
ERRACHIDIA							145		145		162	16						
FEZNA							71	1	72	1	74	10						
GOULMIMA							35		35		37	5						
JORF							15	1	16	1	23	3						
MELAAB							3		3		6	3						
RISSANI							17		17		22	2						
TADIGHOUST							15		15		16	2						
TAOUZ							4		4		2	2						
TNINE JDAD							28	4	32	4	43	4						
TOTAL PROVINCE	212	31	243	33	352	55	362	6	368	6	413	59	574	37	611	39	765	114
PROVINCE DE ESSAOUIRA	282	33	315	37	459	38												
AGUERMOUD							1		1			1						

REPARTITION DES ACCIDENTS ET VICTIMES PAR PROVINCES ET AGGLOMERATIONS

PROVINCES ET AGGLOMERATIONS	HORS AGGLOMERATION						EN AGGLOMERATION						EN ET HORS AGGLOMERATION					
	ACCIDENTS			TUES	BL	BG	ACCIDENTS			TUES	BL	BG	ACCIDENTS			TUES	BL	BG
	N.M	MORT	TOTAL				N.M	MORT	TOTAL				N.M	MORT	TOTAL			
BIRKOUAT							1		1			1						
ESSAOUIRA							263	7	270	7	343	10						
HAD DRAA							119		119		151	1						
LAMOUIRID							1		1		1							
MESKALA							3		3		3							
OUNAGHA							1		1		2							
SIDI AHMED OUHMED							1		1		2							
SIDI BOULAALAM							1		1		2							
SIDI ISHAQ							2		2		2							
SMIMOU							7		7		8							
TAFETTACHTE							5		5		4	1						
TALMEST							4		4		4							
TAMANAR							6	1	7	1	11							
TLAT EL HANCHANE							8		8		10							
TOTAL PROVINCE	282	33	315	37	459	38	423	8	431	8	544	14	705	41	746	45	1003	52
PROVINCE DE FAHS ANJRA	142	11	153	11	236	25												
KSAR EL MAJAZ							3		3		4							
KSAR SGHIR							3	1	4	1	6							
MELOUSSA							8		8		15	1						
KHEMIS ANJRA							1		1		1							
TOTAL PROVINCE	142	11	153	11	236	25	15	1	16	1	26	1	157	12	169	12	262	26
PROVINCE DE FES	155	8	163	8	239	29												
AIR DE FES SAISS							1		1		1							
FES							4339	58	4397	59	5876	269						
OULED TAYEB							479	6	485	7	672	28						
SIDI HRAZEM							4		4		5	1						
TOTAL PROVINCE	155	8	163	8	239	29	4823	64	4887	66	6554	298	4978	72	5050	74	6793	327
PROVINCE DE FIGUIG	87	10	97	10	158	12												
BENI GUIL							1	1	2	1	2							
BENI TADJITE							3		3		3							
BOUANANE							2		2		3							
BOUARFA							35	2	37	2	40	7						
FIGUIG							5		5		6							
TALSINT							6	1	7	1	8							
TENDRARA							4		4		6	1						
TOTAL PROVINCE	87	10	97	10	158	12	56	4	60	4	68	8	143	14	157	14	226	20
PROVINCE DE FKIH BEN SALAH	611	31	642	35	996	89												
DAR OULD ZIDOUH							30	1	31	1	42	5						
FKIH BEN							641	8	649	8	862	45						
OULED AYAD							42	1	43	1	56	2						
OULED ZMAM							13		13		16							
SIDI AISSA							11		11		19							
SOUK ES SEBT OULAD NEMMA							414	4	418	4	614	16						
HAD BRADIA							22	3	25	3	34	2						
HAD OULED BOUMOUSSA							5	1	6	1	4	3						
BNI OUKIL							1		1	1								
TOTAL PROVINCE	611	31	642	35	996	89	1178	19	1197	19	1647	73	1789	50	1839	54	2643	162
PROVINCE DE FNIDEQ	7		7		7	1												
FNIDEQ							145	3	148	3	198	13						
MARTIL							434	11	445	13	593	53						
MDIQ							246	10	256	10	294	59						
TOTAL PROVINCE	7		7		7	1	825	24	849	26	1085	125	832	24	856	26	1092	126
PROVINCE DE GUELMIM	104	8	112	11	224	19	5		5		7							
BOUIZAKARNE GUELMIM							365		372		417							
LAKSSABI							1	7	1	7	1	55						

REPARTITION DES ACCIDENTS ET VICTIMES PAR PROVINCES ET AGGLOMERATIONS

PROVINCES ET AGGLOMERATIONS	HORS AGGLOMERATION						EN AGGLOMERATION						EN ET HORS AGGLOMERATION					
	ACCIDENTS			TUES	BL	BG	ACCIDENTS			TUES	BL	BG	ACCIDENTS			TUES	BL	BG
	N.M	MORT	TOTAL				N.M	MORT	TOTAL				N.M	MORT	TOTAL			
TOTAL PROVINCE	104	8	112	11	224	19	371	7	378	7	425	55	475	15	490	18	649	74
PROVINCE DE GUERCIF	141	19	160	25	258	26												
GUERCIF							380	6	386	6	464	18						
SAKKA							1		1		3							
TADDART							5		5		6							
TOTAL PROVINCE	141	19	160	25	258	26	386	6	392	6	473	18	527	25	552	31	731	44
PROVINCE DE IFRANE	172	5	177	5	352	19												
AZROU							77	3	80	3	99	7						
IFRANE							76	2	78	2	117	11						
TIMAHDITE							4		4		3	3						
TOTAL PROVINCE	172	5	177	5	352	19	157	5	162	5	219	21	329	10	339	10	571	40
PROVINCE DE INEZGANE	169	8	177	8	210	11												
AIT MELLOUL							624	15	639	16	737	49						
EL KOLEA							172	3	175	3	222	3						
INEZGANE							365	9	374	9	405	52						
JORF							107	2	109	2	99	29						
TEMSIA							56	1	57	1	72	2						
TOTAL PROVINCE	169	8	177	8	210	11	1324	30	1354	31	1535	135	1493	38	1531	39	1745	146
PROVINCE DE JERADA	58	5	63	5	99	11												
AIN BENI MATHAR (BERGUEM)							3		3		3	2						
JERADA							44	4	48	4	51	14						
GUENFOUDA							1		1		2	1						
TOTAL PROVINCE	58	5	63	5	99	11	48	4	52	4	56	17	106	9	115	9	155	28
PROVINCE DE KENITRA	953	94	1047	107	1705	88												
DOUAR BOTAT							5	1	6	1	9							
EL MOGRANE							3	1	4	1	5							
HAD OULAD JELLOUL							1		1		1							
KENITRA							690	5	695	6	1007	16						
LAANABSA							485	5	490	5	657	13						
MEHDIA							255	6	261	7	406	25						
OULAD MASBAH							254	3	257	3	383	23						
SIDI AYACHE OULD SLAMA							18	3	21	4	27	3						
ARBAOUA							5		5		6							
LALLA MIMOUNA							15	2	17	2	20							
MOULAY BOUSSELHAM							35	2	37	2	45	3						
SIDI ALLAL TAZI							4		4		4							
SIDI BOUBKER EL HAJ								1	1	1								
SIDI MOHAMMED LAHMAR							4		4		4							
SIDI TAYBI							32		32		38	4						
SOUK LARBA DU GHARB							235	4	239	4	361	13						
SOUK TLATA EL GHARB							9		9		15	1						
HADDADA							87	1	88	1	131	5						
TOTAL PROVINCE	953	94	1047	107	1705	88	2137	34	2171	37	3119	106	3090	128	3218	144	4824	194
PROVINCE DE KHEMISSET	689	43	732	54	1254	68												
AIN SBITE							1		1		1							
AIT MELK							1	1	2	1	1							
CENTRE SIDI ABDERRAZAK							4		4		6							
HAD BRACHOUA							1		1		1							
KHEMIS AIT YADINE							2		2		2							
KHEMISSET							609	11	620	12	832	23						
KHMIS SIDI YAHYA							1	1	2	1	1							
M QUAM TOLBA							1		1		1							
MAAZIZ							1		1		1							
MERCHOUCH							3		3		4							
OULMES							18		18		23	1						

REPARTITION DES ACCIDENTS ET VICTIMES PAR PROVINCES ET AGGLOMERATIONS

PROVINCES ET AGGLOMERATIONS	HORS AGGLOMERATION						EN AGGLOMERATION						EN ET HORS AGGLOMERATION					
	ACCIDENTS			TUES	BL	BG	ACCIDENTS			TUES	BL	BG	ACCIDENTS			TUES	BL	BG
	N.M	MORT	TOTAL				N.M	MORT	TOTAL				N.M	MORT	TOTAL			
ROMMANI							5		5		5							
SIDI ALLAL BAHRAOUI							33		33		38							
TIDDAS							1		1		1							
TIFLET							331	2	333	2	434	5						
TOTAL PROVINCE	689	43	732	54	1254	68	1012	15	1027	16	1351	29	1701	58	1759	70	2605	97
PROVINCE DE KHENIFRA	199	14	213	17	347	23												
AGUELMOUS							21	1	22	1	32							
AIT ISHAQ							9		9		8	2						
EL-KBAB							5		5		3	2						
HAD BOUHSOUSSEN							2		2		3							
KEF-N-SOUR							1		1		1							
KERROUCHEN							1		1		1							
KHENIFRA							321	4	325	4	368	44						
2-MOULAY BOUAZZA							1		1		1							
MRIRT							45	2	47	2	60	11						
OUAOUMANA							1		1		2							
SEBT AIT RAHOU							1		1		1							
TIGHASSALINE							8		8		8	2						
TOTAL PROVINCE	199	14	213	17	347	23	416	7	423	7	488	61	615	21	636	24	835	84
PROVINCE DE KHOURIBGA	340	29	369	44	693	49												
AIT AMAR							4		4		7							
BIR MEZOUJ							7		7		11							
BNI IKHLEF							4		4		8							
BOUJAAD							196		196		331	39						
BOUJNIBA							29		29		35	1						
BOULANOUAR							21	2	23	2	41							
CENTRE AIN KAICHAR							4		4		5	1						
CENTRE LAGNADIZ							2		2		2							
CHOUGRANE							1		1		1							
EL GOUFAT							6	2	8	2	6	3						
HATTANE							17	1	18	1	31							
KASBAT TORCH							3		3		4							
KHOURIBGA							826	13	839	13	1196	35						
MFASSIS							1		1		1							
OUED ZEM							456	7	463	7	664	36						
OULAD AZZOUZ							3	2	5	2	4	1						
OULED BOUGHADI							2		2		3							
SOUK JEMAA OULED ABDOUNE							20		20		28	1						
TOTAL PROVINCE	340	29	369	44	693	49	1602	27	1629	27	2378	117	1942	56	1998	71	3071	166
PROVINCE DE LAAYOUNE	41	5	46	5	81	13												
OUAD LAAYOUNE							701	12	713	12	852	74						
MARSA							30	6	36	7	54	1						
TOTAL PROVINCE	41	5	46	5	81	13	735	19	754	20	913	75	776	24	800	25	994	88
PROVINCE DE LARACHE	310	18	328	21	570	38												
BENI ARROUSS							2		2		2							
BENI GARFETT							1		1		1							
EL AOUAMRA							19	3	22	5	34	7						
KHMISS SAHEL							10		10		18							
KSAR B JIR							51	1	52	1	47	12						
KSAR EL KEBIR							221	4	225	4	252	26						
LARACHE							451	9	460	9	584	61						
QOLLA							1		1		4							
TATOFT							6		6		7	3						
TAZROUT							1		1		1							
ZOUADA							3		3		4	1						

REPARTITION DES ACCIDENTS ET VICTIMES PAR PROVINCES ET AGGLOMERATIONS

PROVINCES ET AGGLOMERATIONS	HORS AGGLOMERATION						EN AGGLOMERATION						EN ET HORS AGGLOMERATION					
	ACCIDENTS			TUES	BL	BG	ACCIDENTS			TUES	BL	BG	ACCIDENTS			TUES	BL	BG
	N.M	MORT	TOTAL				N.M	MORT	TOTAL				N.M	MORT	TOTAL			
AIN HARROUDA							231	3	234	3	319	7						
BENI YAKHLEF							98	4	102	4	123	10						
EHELLALATE							90	6	96	7	122	5						
MOHAMMADIA							1019	7	1026	7	1293	102						
PALOMA							8	2	10	2	11							
SIDI MOUSSA ALMAJDOUB							9		9		10							
SIDI MOUSSA BEN ALI							4	1	5	1	5							
TOTAL PROVINCE	572	35	607	36	879	42	1459	23	1482	24	1883	124	2031	58	2089	60	2762	166
PROVINCE DE MOULEY YAAKOUB	348	26	374	31	655	43												
AIN CHEQEF							35		35		53	1						
LAAJAJRA							5		5		8							
LOUADAINE							1		1		1							
MOULAY YAACOUB							17		17		25	1						
OULAD MIMOUN							6		6		13							
RAS EL MA							59	3	62	3	96	3						
AIN ALLAH							12		12		19							
BENSOUDA							1		1		1							
SEBAA ROUADI							3		3		2	1						
TOTAL PROVINCE	348	26	374	31	655	43	139	3	142	3	218	6	487	29	516	34	873	49
PROVINCE DE NADOR	241	26	267	29	382	44												
BENI ANZAR							22	2	24	2	21	8						
CENTRE JAADAR							66	2	68	2	57	18						
KARYAT ARKMANE							1	1	2	1	2							
KEBDANA							3		3		3							
NADOR							264	11	275	11	242	64						
OUIXAN							141	5	146	5	155	30						
RAS EL MAA							1		1		1							
SELOUANE							33	1	34	1	46	2						
ZAIO							52	1	53	1	61	9						
AROUI							38	2	40	2	51	10						
TOTAL PROVINCE	241	26	267	29	382	44	621	25	646	25	639	141	862	51	913	54	1021	185
PROVINCE DE NOUACER	1128	36	1164	39	1602	96												
BOUSKOURA							244	2	246	2	323	13						
DAR BOUAAZA							47		47		55	7						
NOUACER							5		5		5							
OULAD SALAH							102	2	104	2	137	9						
OULED AZZOUZ							76	1	77	1	106	3						
TAMARIS							91	1	92	1	121	4						
MEKANSA							30	2	32	2	39							
OULAD SALEH							19		19		24							
TOTAL PROVINCE	1128	36	1164	39	1602	96	614	8	622	8	810	36	1742	44	1786	47	2412	132
PROVINCE DE OUARZAZATE	245	17	262	22	368	40												
AMERZGANE							4		4		5							
OUARZAZATE							115	4	119	4	157	8						
SKOURA							81	1	82	1	96	8						
TAZNAKHT							3	1	4	1	4	1						
TOTAL PROVINCE	245	17	262	22	368	40	203	6	209	6	262	17	448	23	471	28	630	57
PROVINCE DE OUAZZANE	231	5	236	5	407	19												
OUEZZANE							157	3	160	3	221	18						
SIDI RADOUANE							2		2		2							
TEROUAL							1		1		1							
TOTAL PROVINCE	231	5	236	5	407	19	160	3	163	3	224	18	391	8	399	8	631	37
PROVINCE DE OUED EDDAHAB	54	8	62	8	93	19												
AOUSSERD							3		3		4							
CENTRE BIR GUENDOZ							332	9	341	11	387	33						

REPARTITION DES ACCIDENTS ET VICTIMES PAR PROVINCES ET AGGLOMERATIONS

PROVINCES ET AGGLOMERATIONS	HORS AGGLOMERATION						EN AGGLOMERATION						EN ET HORS AGGLOMERATION					
	ACCIDENTS			TUES	BL	BG	ACCIDENTS			TUES	BL	BG	ACCIDENTS			TUES	BL	BG
	N.M	MORT	TOTAL				N.M	MORT	TOTAL				N.M	MORT	TOTAL			
FOUM LABOUIR							38	1	39	1	38	4						
TOTAL PROVINCE	54	8	62	8	93	19	375	10	385	12	432	37	429	18	447	20	525	56
PROVINCE DE OUJDA	155	16	171	18	242	23												
AIN SFA								1	1	1	1							
BENI-DRAR							31	2	33	2	32	5						
OUJDA							1141	40	1181	41	1212	291						
NAIMA							2		2		2							
TOTAL PROVINCE	155	16	171	18	242	23	1174	43	1217	44	1247	296	1329	59	1388	62	1489	319
PROVINCE DE RHAMNA	262	40	302	45	499	67												
JAAIDATE							41	2	43	2	60	5						
NZALAT LAADAM							4		4		5							
SIDI BOUOTHMANE							6	1	7	1	10							
SKHOUR DES RHAMNAS							9		9		11	1						
BENGUERIR							406	8	414	9	467	137						
HAD RAS EL AIN							8		8		9	2						
TNINE BOUCHANE							1	1	2	1	2							
TOTAL PROVINCE	262	40	302	45	499	67	475	12	487	13	564	145	737	52	789	58	1063	212
PROVINCE DE SAFI	574	46	620	55	1077	72												
BEDDOUZA							2		2		3							
2-EL GHIAT							419	2	421	2	644	46						
JEMAA SHAIM							23		23		25	1						
MOUL EL BERGUI								1	1	1								
SAFI							1414	19	1433	22	2109	120						
SEBT GZOULA							672	18	690	20	1017	49						
SIDI AISSA								1	1	1								
TLATA SIDI BOUGUEDRA							15		15		28							
TNINE LAGHIATE							1		1		2							
ESSAOUIRA LA KDIMA							14		14		16							
TOTAL PROVINCE	574	46	620	55	1077	72	2560	41	2601	46	3844	216	3134	87	3221	101	4921	288
PROVINCE DE SALE	92	4	96	4	167	6												
BOUKNADEL							265	4	269	4	448	14						
SALA EL JADIDA							1183	19	1202	20	1761	50						
SALE							2803	19	2822	20	3790	37						
SHOUL							28	3	31	3	60	5						
EL ARJATE							78	2	80	2	136	5						
LAAYAYDA							1211	5	1216	5	1765	17						
TOTAL PROVINCE	92	4	96	4	167	6	5568	52	5620	54	7960	128	5660	56	5716	58	8127	134
PROVINCE DE SEFROU	257	13	270	18	434	52												
AIN CHGAG							18		18		19	2						
AIOUN SMAR								1	1	1								
AIT TALEB							1		1		3							
AZZABA							1		1		1							
BHALIL							18		18		21	1						
BIR TAMTAM							4		4		5							
EL MANZEL							11	1	12	1	15							
IMOUZER KANDAR							85	2	87	2	99	10						
OULAD MKOUDOU							1		1		1							
RAS TABOUDA							2		2		1	1						
RIBAT AL KHEIR							17	3	20	3	20	1						
SEFROU							316	1	317	1	401	27						
TOTAL PROVINCE	257	13	270	18	434	52	474	8	482	8	586	42	731	21	752	26	1020	94
PROVINCE DE SETTAT	526	54	580	63	1015	87												
BEN AHMED							150	5	155	5	200	12						
BNI KHOUG							6		6		9							
DAR CHAFAI							4		4		4	1						

REPARTITION DES ACCIDENTS ET VICTIMES PAR PROVINCES ET AGGLOMERATIONS

PROVINCES ET AGGLOMERATIONS	HORS AGGLOMERATION						EN AGGLOMERATION						EN ET HORS AGGLOMERATION					
	ACCIDENTS			TUES	BL	BG	ACCIDENTS			TUES	BL	BG	ACCIDENTS			TUES	BL	BG
	N.M	MORT	TOTAL				N.M	MORT	TOTAL				N.M	MORT	TOTAL			
EL BOROUJ							31	1	32	1	38	2						
GUISSE							13		13		15	1						
KHMISS SIDI M HAMED BEN RAHA							5	1	6	1	8	1						
OULAD SAID							1		1		3							
OULED AMER							1		1		2							
OULED MRAH							32		32		40							
RAS EL AIN CHAOUIA							7		7		9							
SETTAT							854	11	865	12	1178	14						
SIDI DAHBI							3		3		5	1						
SIDI EL AIDI							4		4		6							
SIDI HAJJAJ							1		1		1							
TOTAL PROVINCE	526	54	580	63	1015	87	1112	18	1130	19	1518	32	1638	72	1710	82	2533	119
PROVINCE DE SIDI BENNOUR	490	32	522	39	864	78												
BENI HLAL							4		4		3	1						
BOUHMANE							7		7		5	3						
EL AMRIA							1		1		1	1						
EL AOUNATE							27		27		41	2						
KRIDID							1		1		2							
LAATATRA							3		3		1	3						
LAHGAGCHA							2	1	3	1	17							
LAKNADRA							8		8		9							
OUALIDIYA							59		59		78	2						
OULAD BOUSSAKENE							3		3		4							
OULED AMRANE							19	1	20	1	29	2						
OULED SBIT							1	1	2	1	2							
SANIAT BERGUIG							2		2		4							
SIDI BENNOUR							481	3	484	3	679	6						
KHMIS ZEMAMRA							99	2	101	2	151	15						
TNINE RHARBIA							9	2	11	2	12							
TOTAL PROVINCE	490	32	522	39	864	78	726	10	736	10	1037	35	1216	42	1258	49	1901	113
PROVINCE DE SIDI IFNI	84	11	95	11	123	21	59	2	61	2	71	11						
MIRLEFT							13		13		16							
TIGHIRT							1		1		1							
TIOUGHZA							1		1		1							
TLAT LAKHSASS							2		2		2							
TOTAL PROVINCE	84	11	95	11	123	21	76	2	78	2	91	11	160	13	173	13	214	32
PROVINCE DE SIDI KACEM	427	41	468	44	873	47												
AIN DFALI							4	1	5	1	8							
BIR TALEB HAD TEKNA							5		5		6	1						
DOUAR LAKHRATE KAIDA LHOUAF							9		9		12	2						
SIDI AMEUR EL HADI							5		5		8							
SIDI KACEM							426	7	433	7	636	67						
DAR EL ASLOUJI							6		6		7	1						
DAR GUEDDARI							12		12		16							
HAD KOURT							16	1	17	1	19	2						
JORF EL MELHA							32	1	33	2	43	6						
KHENICHET							18	3	21	3	38	1						
OULAD NOUAL							3		3		5							
SELFFAT							2		2		2							
SIDI EL KAMEL							11	1	12	2	23							
ZIRARA							9	1	10	1	10							
ZEGOTA							2		2		2							
CHBANATE							1		1		1							
TAOUGHILT							4	1	5	1	4							
LAMRABIH							3		3		7							

REPARTITION DES ACCIDENTS ET VICTIMES PAR PROVINCES ET AGGLOMERATIONS

PROVINCES ET AGGLOMERATIONS	HORS AGGLOMERATION						EN AGGLOMERATION						EN ET HORS AGGLOMERATION					
	ACCIDENTS			TUES	BL	BG	ACCIDENTS			TUES	BL	BG	ACCIDENTS			TUES	BL	BG
	N.M	MORT	TOTAL				N.M	MORT	TOTAL				N.M	MORT	TOTAL			
MECHRA BEL KSIRI							37	2	39	2	43	2						
RMILA							3		3		2	1						
TECKNA							1		1		1							
TOTAL PROVINCE	427	41	468	44	873	47	609	18	627	20	893	83	1036	59	1095	64	1766	130
PROVINCE DE SIDI SLIMANE	438	19	457	23	799	45												
LAKCEIBIA							4	1	5	1	12							
LHIMRIYINE							48	1	49	1	50	14						
SIDI SLIMANE							620	6	626	6	894	37						
LEMSAADA							1		1		1							
BOUMAIZ							9		9		9	2						
OULED BEN HAMMADI							284	4	288	4	397	18						
BAGARA							1		1		1							
SIDI YAHYA EL GHARB							185	6	191	6	239	41						
DAR BELAMRI							17		17		27							
TOTAL PROVINCE	438	19	457	23	799	45	1169	18	1187	18	1630	112	1607	37	1644	41	2429	157
PROVINCE DE SMARA	10	5	15	9	33	7												
ESSMARA							92	2	94	2	80	35						
TOTAL PROVINCE	10	5	15	9	33	7	92	2	94	2	80	35	102	7	109	11	113	42
PROVINCE DE TAN TAN	31	7	38	8	59	10												
TAN-TAN							240	7	247	7	304	15						
TAN TAN PLAGE							15	1	16	1	18	2						
TOTAL PROVINCE	31	7	38	8	59	10	255	8	263	8	322	17	286	15	301	16	381	27
PROVINCE DE TANGER	328	26	354	28	566	50												
ASILAH							71	1	72	1	82	24						
BENI MAKADA							1436	27	1463	29	1905	130						
BOUKHALEF							1		1		1							
GZENAYA							101	3	104	3	151	6						
HAD RHARBIA							1		1		2							
LAAOUAMA							319	2	321	3	366	37						
TANGER							2165	53	2218	59	2978	275						
TNINE SIDI EL LYAMANI							1		1		3							
HJAR NHAL							9		9		13							
TANGER MED							4		4		3	1						
TOTAL PROVINCE	328	26	354	28	566	50	4108	86	4194	95	5504	473	4436	112	4548	123	6070	523
PROVINCE DE TAOUNATE	273	16	289	16	551	47												
AIN AICHA							11		11		15	1						
AIN MADIOUNA							5		5		4	1						
BOUAAROUS							3		3		5							
BOUCHTA							2		2		2							
BOUHOUDA							3		3		3							
KARIA BA MOHAMMED							37	1	38	1	46	5						
KHLALFA							1		1		2							
OULAD DAOUD							1		1		1							
OULAD RYAB							2		2		3							
OULJA							5		5		8							
OURTZAGH							6		6		8	1						
RHAFSAI							11	1	12	1	13							
TAHAR SOUK							5		5		4	1						
TAOUNATE							103	6	109	6	138	10						
TISSA							16	1	17	1	19	2						
BNI OULID							1		1		1							
TOTAL PROVINCE	273	16	289	16	551	47	212	9	221	9	272	21	485	25	510	25	823	68
PROVINCE DE TAOURIRT	84	9	93	11	125	18												
DEBDOU							30		30		36	4						
EL AIOUNE							67	3	70	3	58	12						

REPARTITION DES ACCIDENTS ET VICTIMES PAR PROVINCES ET AGGLOMERATIONS

PROVINCES ET AGGLOMERATIONS	HORS AGGLOMERATION						EN AGGLOMERATION						EN ET HORS AGGLOMERATION					
	ACCIDENTS			TUES	BL	BG	ACCIDENTS			TUES	BL	BG	ACCIDENTS			TUES	BL	BG
	N.M	MORT	TOTAL				N.M	MORT	TOTAL				N.M	MORT	TOTAL			
TAOURIRT							227	5	232	5	270	37						
TOTAL PROVINCE	84	9	93	11	125	18	324	8	332	8	364	53	408	17	425	19	489	71
PROVINCE DE TARFAYA	39	7	46	11	71	11												
AKHFENNIR							2		2		2							
TARFAYA							2		2		2							
TOTAL PROVINCE	39	7	46	11	71	11	4	4	4	4	4	43	7	50	11	75	11	
PROVINCE DE TAROUDANT	319	36	355	39	481	42												
AHMAR LAGLALCHA							22		22		32	1						
AIT IGUASSE							5	2	7	3	7	2						
AIT YAZZA							29	1	30	1	38	1						
AOULOZ							11	1	12	1	14	1						
ARGANA							2		2		2							
ASSAKI							3	1	4	1	5							
CR SIDI TAHAR (OULED MSAFER)								1	1	1	1							
EL KOUDIA							19		19		24	2						
FREIJA							28	1	29	1	48	1						
HANSALA							1		1		1							
IGHREM							5	1	6	1	6	2						
IGLI							13	1	14	1	16	1						
LAGFIFAT							14		14		23							
LAKHNAFIF							5		5		6	3						
MACHRAA EL AIN							16	1	17	1	17	3						
OULAD AISSA							7		7		8							
OULAD MHALLA							2		2		2							
OULED BERRHIL							30	2	32	3	50	3						
OULED TEIMA							243	12	255	14	283	33						
OUIOUA							4	1	5	1	7	3						
SEBT GUERDANE							25		25		31	1						
SIDI MOUSSA							6	1	7	1	9							
SIDI OUAZIZ							3		3		3	1						
TAFINGOULT							4		4		7							
TALIOUINE							1		1		1							
TAMZAOURT							1		1			2						
TAROUDANT							227	10	237	10	213	60						
TOTAL PROVINCE	319	36	355	39	481	42	726	36	762	40	854	120	1045	72	1117	79	1335	162
PROVINCE DE TATA	56	9	65	13	151	22												
AKKA							4		4		3	1						
ALLOUGOUME								1	1	1	5							
FAM EL HISN							2		2		4							
FOUM ZGUID							3		3									
ISSAFEN								1	1	1	5							
TAMANARTE							2		2									
TATA							24	1	25	1	25	7						
TISSINT							2		2		2							
TOTAL PROVINCE	56	9	65	13	151	22	37	3	40	3	44	8	93	12	105	16	195	30
PROVINCE DE TAZA	315	22	337	27	635	35												
BAB MARZOUKA							2		2		4							
BENI FRASSEN							1		1		1							
HAD OULED ZBAIR							6		6		7							
MATMATA							1		1		2							
MSILA							1		1		1							
OUED AMLIL							39	1	40	1	55	1						
TAHLA							35		35		38	2						
TAZA							800	5	805	5	1373	15						
TOTAL PROVINCE	315	22	337	27	635	35	885	6	891	6	1481	18	1200	28	1228	33	2116	53

REPARTITION DES ACCIDENTS ET VICTIMES PAR PROVINCES ET AGGLOMERATIONS

PROVINCES ET AGGLOMERATIONS	HORS AGGLOMERATION						EN AGGLOMERATION						EN ET HORS AGGLOMERATION					
	ACCIDENTS			TUES	BL	BG	ACCIDENTS			TUES	BL	BG	ACCIDENTS			TUES	BL	BG
	N.M	MORT	TOTAL				N.M	MORT	TOTAL				N.M	MORT	TOTAL			
PROVINCE DE TEMARA	544	27	571	28	992	41												
AIN EL AOUA							253	3	256	3	352	8						
EL MENZEH							40	3	43	3	82	2						
MERS EL KHEIR							80	1	81	1	116	3						
SKHIRAT							167	2	169	2	227	5						
TEMARA							1389	19	1408	19	1730	37						
TEMARA PLAG							34	1	35	1	48	2						
LAGHOUAZI							20	1	21	1	24	1						
SEBBAH							34	1	35	1	47	2						
SIDI YAHIA ZAERS							70	3	73	3	107	2						
TAMESNA							120	3	123	3	162	16						
AIN EL HAYAT							50	1	51	1	66	4						
HARHOURA							21		21		22	1						
TOTAL PROVINCE	544	27	571	28	992	41	2278	38	2316	38	2983	83	2822	65	2887	66	3975	124
PROVINCE DE TETOUAN	325	25	350	26	616	31												
AIN LAHCEN							2		2		3							
AZLA							1		1		1							
OUED LAOU							360	11	371	11	435	37						
TETOUAN							763	21	784	21	971	58						
TOTAL PROVINCE	325	25	350	26	616	31	1126	32	1158	32	1410	95	1451	57	1508	58	2026	126
PROVINCE DE TINGHIR	168	20	188	24	246	29												
BOUMALNE DU DADES							17	1	18	1	22	2						
TINGHIR							119	6	125	6	123	47						
EL KELAA M GOUNA							34		34		40	5						
TAGHZOUT							3		3		3							
ALNIF							1		1		1							
M SEMRIR							169	5	174	5	209	20						
AIT HANI							2		2		3							
TOTAL PROVINCE	168	20	188	24	246	29	345	12	357	12	401	74	513	32	545	36	647	103
PROVINCE DE TIZNIT	117	22	139	25	199	28												
BOUNAAMANE							3		3		3							
TAFRAOUTE							4		4		3	1						
TIZNIT							242	8	250	8	249	50						
TNINE AGLOU							1		1		1							
TOTAL PROVINCE	117	22	139	25	199	28	250	8	258	8	256	51	367	30	397	33	455	79
PROVINCE DE YOUSOUFIA	159	27	186	37	289	50												
IGHOUD							1		1		2							
RAS EL AIN							1		1		1							
SIDI AHMED							2		2		3							
YOUSOUFIA							355	3	358	3	503	26						
CHEMAIA							25	1	26	1	31	1						
TOTAL PROVINCE	159	27	186	37	289	50	384	4	388	4	540	27	543	31	574	41	829	77
PROVINCE DE ZAGORA	175	26	201	31	276	55												
AGDZ							13		13		16	2						
M HAMID EL GHIZLANE							2		2		3							
NQOB							11	1	12	1	10	5						
TAGOUNITE							7		7		10							
TAMEGROUTE							16	1	17	1	18	1						
TAZARINE							6		6		6							
ZAGORA							190	3	193	4	196	53						
TOTAL PROVINCE	175	26	201	31	276	55	245	5	250	6	259	61	420	31	451	37	535	116
WILAYA DE GRAND CASABLANCA	118	3	121	4	185	20												
AIN CHOK HAY EL HASSANI							3134	27	3161	27	4293	40						
AIN SBAA HAY EL MOHAMMADI							1835	35	1870	36	2512	48						
BEN-M SIK-SIDI OTHMANE							2074	23	2097	23	2120	871						

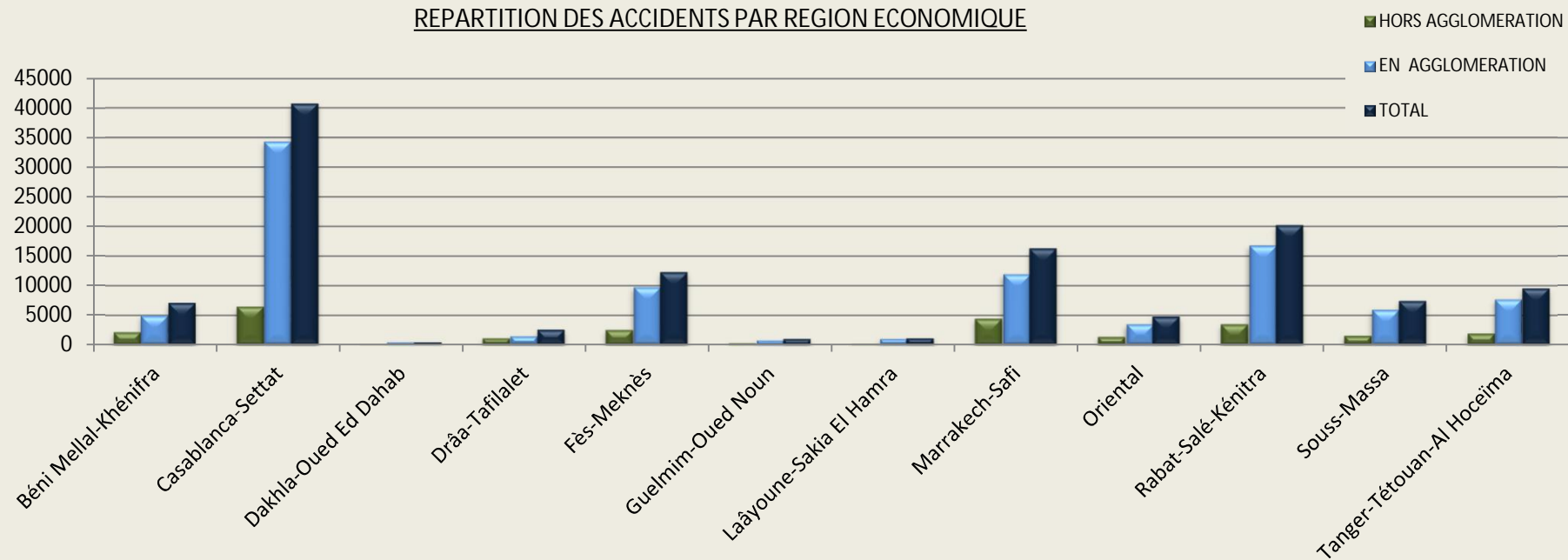
REPARTITION DES ACCIDENTS ET VICTIMES PAR PROVINCES ET AGGLOMERATIONS

PROVINCES ET AGGLOMERATIONS	HORS AGGLOMERATION						EN AGGLOMERATION						EN ET HORS AGGLOMERATION					
	ACCIDENTS			TUES	BL	BG	ACCIDENTS			TUES	BL	BG	ACCIDENTS			TUES	BL	BG
	N.M	MORT	TOTAL				N.M	MORT	TOTAL				N.M	MORT	TOTAL			
CASA PORT MARITIME							9		9			9	2					
CASABLANCA ANFA							1713	25	1738	26	2205	72						
EL FIDA DERB SOULTAN							1214	3	1217	3	1657	17						
ERRAHMA							394	10	404	12	526	18						
LISSASFA							905	8	913	8	1203	14						
SIDI MAAROUF							804	14	818	16	1126	16						
SIDI-BERNOUSSI							2491	24	2515	26	3703	89						
ROUDANI							1069	7	1076	8	1237	16						
OASIS							776	9	785	11	1011	14						
BENJDIA							559	4	563	4	690	5						
GHANDI							1098	17	1115	17	1473	15						
ROCADE							244	3	247	3	501	5						
MOULAY RCHID							1377	18	1395	18	1501	485						
HAY HASSANI							1053	19	1072	19	1427	38						
MERS SOLTANE							271	1	272	1	358	3						
SIDI MOUMEN							1198	5	1203	5	1619	22						
AIN BORJA							977	5	982	5	1339	11						
MEDIOUNA TIT MELIL							239	2	241	3	167	134						
MEDIOUNA VILLE							149	7	156	11	203	3						
TOTAL PROVINCE	118	3	121	4	185	20	23583	266	23849	282	30880	1938	23701	269	23970	286	31065	1958
WILAYA DE RABAT-SALE	53	2	55	2	100	4												
RABAT							1511	16	1527	17	2248	48						
MOUHIT							501	2	503	2	675	7						
AGDAL-HASSAN							688	2	690	3	1001	11						
SOUISSI-TAKADOUM							333	7	340	7	493	14						
YA. AL MANSOUR							410	8	418	8	573	17						
RIAD							307	8	315	8	414	20						
TOTAL PROVINCE	53	2	55	2	100	4	3750	43	3793	45	5404	117	3803	45	3848	47	5504	121
TOTAL GENERAL	23435	1825	25260	2141	39560	3346	96422	1592	98014	1678	128085	8340	119857	3417	123274	3819	167645	11686

REPARTITION DES ACCIDENTS ET VICTIMES PAR REGION ECONOMIQUE EN ET HORS AGGLOMERATION

REGIONS	HORS AGGLOMERATION						EN AGGLOMERATION						TOTAL					
	ACCIDENTS			TUES	BLL	BLG	ACCIDENTS			TUES	BLL	BLG	ACCIDENTS			TUES	BLL	BLG
	N.MORT	MORT	TOTAL				N.MORT	MORT	TOTAL				N.MORT	MORT	TOTAL			
Béni Mellal-Khénifra	2020	129	2149	185	3508	268	4830	93	4923	94	6697	363	6850	222	7072	279	10205	631
Casablanca-Settat	6033	392	6425	444	9827	667	33893	380	34273	400	45922	2374	39926	772	40698	844	55749	3041
Dakhla-Oued Ed Dahab	54	8	62	8	93	19	375	10	385	12	432	37	429	18	447	20	525	56
Drâa-Tafilalet	993	119	1112	139	1602	215	1398	32	1430	33	1600	274	2391	151	2542	172	3202	489
Fès-Meknès	2381	142	2523	182	4442	346	9581	147	9728	150	13128	700	11962	289	12251	332	17570	1046
Guelmim-Oued Noun	244	27	271	32	442	55	715	17	732	17	853	89	959	44	1003	49	1295	144
Laâyoune-Sakia El Hamra	122	26	148	35	241	47	919	24	943	25	1081	134	1041	50	1091	60	1322	181
Marrakech-Safi	4045	345	4390	405	6389	747	11677	223	11900	241	14993	1544	15722	568	16290	646	21382	2291
Oriental	1198	132	1330	147	1884	218	3353	107	3460	111	3721	615	4551	239	4790	258	5605	833
Rabat-Salé-Kénitra	3196	230	3426	262	5890	299	16523	218	16741	228	23340	658	19719	448	20167	490	29230	957
Souss-Massa	1378	151	1529	169	2047	211	5710	168	5878	179	6616	640	7088	319	7407	348	8663	851
Tanger-Tétouan-Al Hoceïma	1771	124	1895	133	3195	254	7448	173	7621	188	9702	912	9219	297	9516	321	12897	1166
TOTAL	23435	1825	25260	2141	39560	3346	96422	1592	98014	1678	128085	8340	119857	3417	123274	3819	167645	11686

REPARTITION DES ACCIDENTS PAR REGION ECONOMIQUE



REPARTITION DES VEHICULES IMPLIQUES PAR CATEGORIE

CATEGORIE	HORS AGGLOMERATION		EN AGGLOMERATION		TOTAL	
	NOMBRE	%	NOMBRE	%	NOMBRE	%
- 2 ROUES SANS MOTEUR	1502	3.75	6743	3.94	8245	3.90
- 2 ROUES AVEC MOTEUR	13145	32.81	70588	41.22	83733	39.62
- FAUTEUIL POUR HANDICAPE	8	0.02	57	0.03	65	0.03
- VOITURE DE TOURISME	20968	52.34	86001	50.22	106969	50.62
- AUTOBUS	172	0.43	1068	0.62	1240	0.59
- AUTOCAR	157	0.39	405	0.24	562	0.27
- CAMION PTC <5,5 T	493	1.23	1369	0.80	1862	0.88
- 5,5T < CAMION PTC < 8T	938	2.34	887	0.52	1825	0.86
- CAMION PTC > 8 T	1175	2.93	872	0.51	2047	0.97
- ENGIN AGRICOLE	204	0.51	73	0.04	277	0.13
- ENGIN TP OU GENIE	57	0.14	91	0.05	148	0.07
- TRAIN	1	0.002	5	0.003	6	0.003
- POUSSETTE OU CHARRETTE	441	1.10	597	0.35	1038	0.49
- ANIMAL MONTE	22	0.05	80	0.05	102	0.05
- TRAMWAY			65	0.04	65	0.03
- TRIPORTEUR	773	1.93	2252	1.32	3025	1.43
- AUTRES	8	0.02	101	0.06	109	0.05
TOTAL	40064	100%	171254	100%	211318	100%

REPARTITION DES VEHICULES IMPLIQUES SELON LEUR AGE

TYPE DE VEHICULE	MOINS	1 AN	3 ANS	5 ANS	7 ANS	9 ANS	11 ANS	13 ANS	PLUS	TOTAL
	DE 1 AN	A 3 ANS	A 5 ANS	A 7 ANS	A 9 ANS	A 11 ANS	A 13 ANS	A 15 ANS	DE 15 ANS	
- 2 ROUES SANS MOTEUR	2	4	2	2	1		1			12
- 2 ROUES AVEC MOTEUR	5129	8879	5709	3140	2546	1585	1000	780	1846	30614
- FAUTEUIL POUR HANDICAPE										
- VOITURE DE TOURISME	2797	10149	10099	8976	8584	6594	5693	4897	21290	79079
- AUTOBUS	16	192	182	131	96	73	85	60	107	942
- AUTOCAR	6	37	54	53	53	35	30	28	125	421
- CAMION PTC <5,5 T	45	135	144	112	123	125	127	106	524	1441
- 5,5T < CAMION PTC < 8T	31	125	123	108	107	95	126	157	723	1595
- CAMION PTC > 8 T	28	133	118	146	177	140	184	190	696	1812
- ENGIN AGRICOLE	3	9	17	15	9	10	10	32	115	220
- ENGIN TP OU GENIE	1	8	8	9	10	5	4	8	19	72
- TRAIN										
- POUSSETTE OU CHARETTE										
- ANIMAL MONTE										
- TRAMWAY			4	2			3			9
- TRIPORTEUR	105	303	383	268	266	233	109	63	40	1770
TOTAL	8163	19974	16843	12962	11972	8895	7372	6321	25485	117987

**NB/ LES ACCIDENTS N'AYANT PAS FAIT L'OBJET DES SPECIFICATIONS NECESSAIRES
NE SONT PAS PRIS EN COMPTE.**

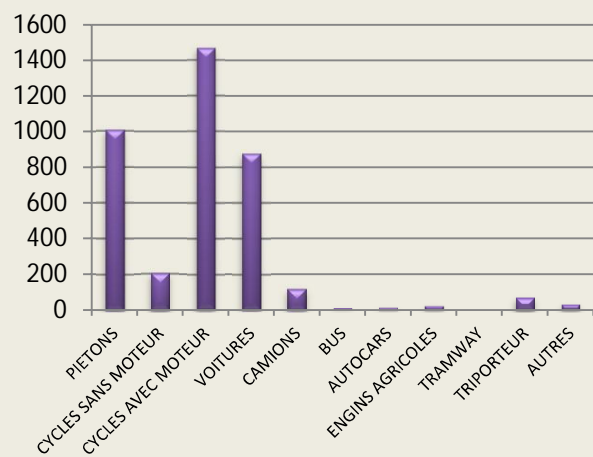
REPARTITION DES VEHICULES IMPLIQUES SELON LEUR TYPE ET LEUR USAGE

TYPE DE VEHICULE	Propriété du conducteur	Taxi ou TP Voyageurs	Transport de marchandises	Véhicule de l'Etat	Loué Prêté Volé	Autre		Total
						en fuite après l'accident	non spécifié	
- 2ROUES SANS MOTEUR	6448				93	53	1651	8245
- 2ROUES AVEC MOTEUR	65517		280	467	9048	2348	6073	83733
- FAUTEUIL POUR HANDICAPE	46						19	65
- VOITURE DE TOURISME	66365	10058	1143	1308	17714	3759	6622	106969
- AUTOBUS		943		32	93	17	155	1240
- AUTOCAR		411		16	36	24	75	562
- CAMION PTC < 5.5 T	281	115	1028	66	222	38	112	1862
- 5.5T < CAMION PTC <8 T	268		971	39	309	55	183	1825
- CAMION PTC > 8 T	166		1311	24	286	39	221	2047
- ENGIN AGRICOLE	103		14	4	74	11	71	277
- ENGIN TP OU GENIE	29		7	4	30	9	69	148
- TRAIN		6						6
- POUSSETTE OU CHARETTE	664		44	2	25	58	245	1038
- ANIMAL MONTE	48					8	46	102
- TRAMWAY		43					22	65
- TRIPORTEUR	2009		287		275	282	172	3025
- AUTRE	11	11	1	4	3	18	61	109
TOTAL	141955	11587	5086	1966	28208	6719	15797	211318

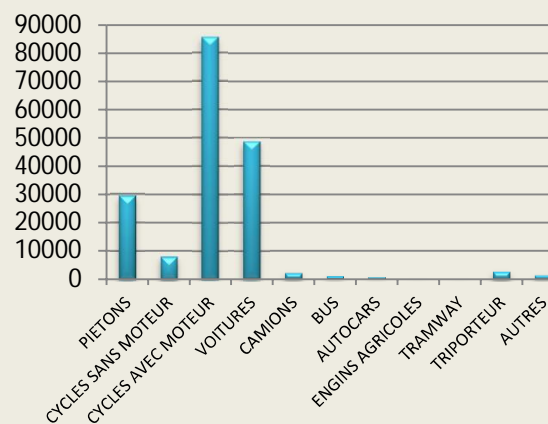
TUES ET BLESSES PAR CATEGORIE D'USAGERS EN 2021, 2022 et 2023

	CATEGORIE D'USAGERS	TUES		BLESSES	
		NOMBRE	%	NOMBRE	%
2021	PIETONS	900	24.42	26222	15.88
	CYCLES SANS MOTEUR	187	5.07	6957	4.21
	CYCLES AVEC MOTEUR	1370	37.18	76661	46.42
	VOITURES	929	25.21	48245	29.21
	CAMIONS	122	3.31	2119	1.28
	BUS	4	0.11	752	0.46
	AUTOCARS	14	0.38	453	0.27
	ENGINS AGRICOLES	42	1.14	158	0.10
	TRAMWAY			7	0.004
	TRIPORTEUR	80	2.17	2455	1.49
	AUTRES	37	1.00	1125	0.68
	TOTAL		3685	100%	165154
2022	PIETONS	888	25.36	27984	17.05
	CYCLES SANS MOTEUR	190	5.43	7301	4.45
	CYCLES AVEC MOTEUR	1321	37.76	77128	47.00
	VOITURES	801	22.9	44437	27.08
	CAMIONS	113	3.23	1866	1.14
	BUS	3	0.09	878	0.54
	AUTOCARS	57	1.63	771	0.47
	ENGINS AGRICOLES	15	0.43	110	0.07
	TRAMWAY			3	0.002
	TRIPORTEUR	77	2.2	2288	1.39
	AUTRES	34	0.97	1342	0.82
	TOTAL		3499	100%	164108
2023	PIETONS	1007	26.37	29431	16.41
	CYCLES SANS MOTEUR	204	5.34	8015	4.47
	CYCLES AVEC MOTEUR	1467	38.41	85554	47.71
	VOITURES	875	22.91	48602	27.10
	CAMIONS	117	3.06	2065	1.15
	BUS	10	0.26	1001	0.56
	AUTOCARS	14	0.37	582	0.32
	ENGINS AGRICOLES	23	0.60	132	0.07
	TRAMWAY			3	0.002
	TRIPORTEUR	70	1.83	2529	1.41
	AUTRES	32	0.84	1417	0.79
	TOTAL		3819	100%	179331

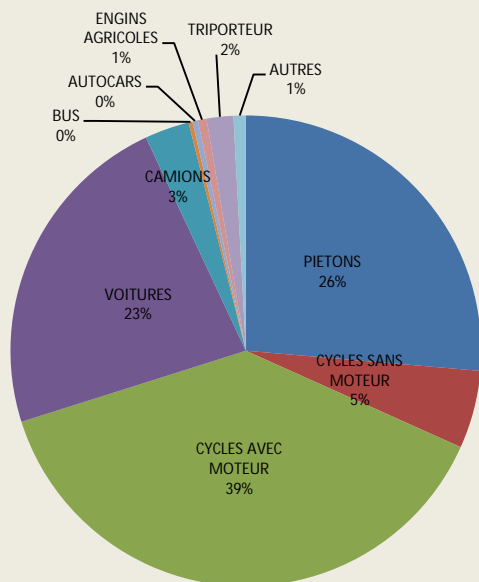
TUES 2023 PAR CATEGORIE D'USAGERS



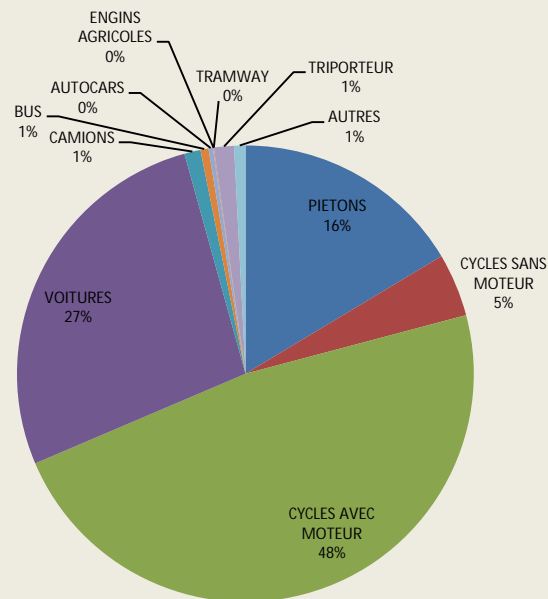
BLESSES 2023 PAR CATEGORIE D'USAGERS



% DES TUES PAR CATEGORIE D'USAGERS



% DES BLESSES PAR CATEGORIE D'USAGERS



REPARTITION DES VICTIMES IMPLIQUEES PAR CATEGORIE D'USAGERS HORS AGGLOMERATION

USAGERS	TUES		BLES. GRAV.		BLES.LEGER.		TOTAL BLESSES		TOTAL VICTIMES	
	NBRE	REPART	NBRE	REPART	NBRE	REPART	NBRE	REPART	NBRE	REPART
PIETONS	451	451	424	424	3122	3122	3546	3546	3997	3997
2 ROUES SANS MOTEUR	101		114		1295		1409		1510	
CONDUCTEURS		100		112		1250		1362		1462
PASSAGERS		1		2		45		47		48
2 ROUES AVEC MOTEUR	694		1421		12802		14223		14917	
CONDUCTEURS		565		1114		9754		10868		11433
PASSAGERS		129		307		3048		3355		3484
FAUTEUIL HANDICAPE					10		10		10	
CONDUCTEURS						8		8		8
PASSAGERS						2		2		2
VOITURE DE TOURISME	691		1077		19045		20122		20813	
CONDUCTEURS		247		394		7643		8037		8284
PASSAGERS		444		683		11402		12085		12529
AUTOBUS	5		14		243		257		262	
CONDUCTEURS		2		1		21		22		24
PASSAGERS		3		13		222		235		238
AUTOCAR	13		29		286		315		328	
CONDUCTEURS				4		14		18		18
PASSAGERS		13		25		272		297		310
VU < 5,5 T	30		44		493		537		567	
CONDUCTEURS		14		15		173		188		202
PASSAGERS		16		29		320		349		365
8T > PL > 5,5 T	41		47		454		501		542	
CONDUCTEURS		16		21		252		273		289
PASSAGERS		25		26		202		228		253
PL > 8T	34		36		423		459		493	
CONDUCTEURS		23		25		315		340		363
PASSAGERS		11		11		108		119		130
ENGIN AGRICOLE	18		15		72		87		105	
CONDUCTEURS		11		8		39		47		58
PASSAGERS		7		7		33		40		47
ENGIN TP ou GENIE	1		1		16		17		18	
CONDUCTEURS						12		12		12
PASSAGERS		1		1		4		5		6
POUSETTE OU CHARRETTE	20		44		518		562		582	
CONDUCTEURS		16		27		306		333		349
PASSAGERS		4		17		212		229		233
ANIMAL MONTE	1		2		14		16		17	
CONDUCTEURS		1		2		13		15		16
PASSAGERS						1		1		1
TRIPORTEUR	41		78		765		843		884	
CONDUCTEURS		23		36		398		434		457
PASSAGERS		18		42		367		409		427
AUTRES					2		2		2	
CONDUCTEURS						1		1		1
PASSAGERS						1		1		1
TOTAL	2141	2141	3346	3346	39560	39560	42906	42906	45047	45047

REPARTITION DES VICTIMES IMPLIQUEES PAR CATEGORIE D'USAGERS EN AGGLOMERATION

USAGERS	TUES		BLES. GRAV.		BLES.LEGER.		TOTAL BLESSES		TOTAL VICTIMES	
	NBRE	REPART	NBRE	REPART	NBRE	REPART	NBRE	REPART	NBRE	REPART
PIETONS	556	556	2187	2187	23698	23698	25885	25885	26441	26441
2 ROUES SANS MOTEUR	103		437		6169		6606		6709	
CONDUCTEURS		102		414		5911		6325		6427
PASSAGERS		1		23		258		281		282
2 ROUES AVEC MOTEUR	773		4547		66784		71331		72104	
CONDUCTEURS		652		3845		52783		56628		57280
PASSAGERS		121		702		14001		14703		14824
FAUTEUIL HANDICAPE	2		5		48		53		55	
CONDUCTEURS		2		5		45		50		52
PASSAGERS						3		3		3
VOITURE DE TOURISME	184		912		27568		28480		28664	
CONDUCTEURS		103		544		14445		14989		15092
PASSAGERS		81		368		13123		13491		13572
AUTOBUS	5		39		705		744		749	
CONDUCTEURS				4		82		86		86
PASSAGERS		5		35		623		658		663
AUTOCAR	1		28		239		267		268	
CONDUCTEURS				3		44		47		47
PASSAGERS		1		25		195		220		221
VU < 5,5 T	4		21		304		325		329	
CONDUCTEURS		2		13		144		157		159
PASSAGERS		2		8		160		168		170
8T > PL > 5,5 T	3		11		120		131		134	
CONDUCTEURS				7		73		80		80
PASSAGERS		3		4		47		51		54
PL > 8T	5		3		109		112		117	
CONDUCTEURS		4		3		75		78		82
PASSAGERS		1				34		34		35
ENGIN AGRICOLE	5		5		40		45		50	
CONDUCTEURS		3		2		17		19		22
PASSAGERS		2		3		23		26		28
ENGIN TP ou GENIE	1		3		23		26		27	
CONDUCTEURS				2		14		16		16
PASSAGERS		1		1		9		10		11
POUSETTE OU CHARRETTE	5		42		547		589		594	
CONDUCTEURS		4		23		309		332		336
PASSAGERS		1		19		238		257		258
ANIMAL MONTE	1		8		56		64		65	
CONDUCTEURS		1		6		39		45		46
PASSAGERS				2		17		19		19
TRAMWAY					3		3		3	
CONDUCTEURS						3		3		3
PASSAGERS										
TRIPORTEUR	29		90		1596		1686		1715	
CONDUCTEURS		14		56		923		979		993
PASSAGERS		15		34		673		707		722
AUTRES	1		2		76		78		79	
CONDUCTEURS		1		1		54		55		56
PASSAGERS				1		22		23		23
TOTAL	1678	1678	8340	8340	128085	128085	136425	136425	138103	138103

REPARTITION DES VICTIMES IMPLIQUEES PAR CATEGORIE D'USAGERS EN ET HORS AGGLOMERATION

USAGERS	TUES		BLES. GRAV.		BLES.LEGER.		TOTAL BLESSES		TOTAL VICTIMES	
	NBRE	REPART	NBRE	REPART	NBRE	REPART	NBRE	REPART	NBRE	REPART
PIETONS	1007	1007	2611	2611	26820	26820	29431	29431	30438	30438
2 ROUES SANS MOTEUR	204		551		7464		8015		8219	
CONDUCTEURS		202		526		7161		7687		7889
PASSAGERS		2		25		303		328		330
2 ROUES AVEC MOTEUR	1467		5968		79586		85554		87021	
CONDUCTEURS		1217		4959		62537		67496		68713
PASSAGERS		250		1009		17049		18058		18308
FAUTEUIL HANDICAPE	2		5		58		63		65	
CONDUCTEURS		2		5		53		58		60
PASSAGERS						5		5		5
VOITURE DE TOURISME	875		1989		46613		48602		49477	
CONDUCTEURS		350		938		22088		23026		23376
PASSAGERS		525		1051		24525		25576		26101
AUTOBUS	10		53		948		1001		1011	
CONDUCTEURS		2		5		103		108		110
PASSAGERS		8		48		845		893		901
AUTOCAR	14		57		525		582		596	
CONDUCTEURS				7		58		65		65
PASSAGERS		14		50		467		517		531
VU < 5,5 T	34		65		797		862		896	
CONDUCTEURS		16		28		317		345		361
PASSAGERS		18		37		480		517		535
8T > PL > 5,5 T	44		58		574		632		676	
CONDUCTEURS		16		28		325		353		369
PASSAGERS		28		30		249		279		307
PL > 8T	39		39		532		571		610	
CONDUCTEURS		27		28		390		418		445
PASSAGERS		12		11		142		153		165
ENGIN AGRICOLE	23		20		112		132		155	
CONDUCTEURS		14		10		56		66		80
PASSAGERS		9		10		56		66		75
ENGIN TP ou GENIE	2		4		39		43		45	
CONDUCTEURS				2		26		28		28
PASSAGERS		2		2		13		15		17
POUSETTE OU CHARRETTE	25		86		1065		1151		1176	
CONDUCTEURS		20		50		615		665		685
PASSAGERS		5		36		450		486		491
ANIMAL MONTE	2		10		70		80		82	
CONDUCTEURS		2		8		52		60		62
PASSAGERS				2		18		20		20
TRAMWAY					3		3		3	
CONDUCTEURS						3		3		3
PASSAGERS										
TRIPORTEUR	70		168		2361		2529		2599	
CONDUCTEURS		37		92		1321		1413		1450
PASSAGERS		33		76		1040		1116		1149
AUTRES	1		2		78		80		81	
CONDUCTEURS		1		1		55		56		57
PASSAGERS				1		23		24		24
TOTAL	3819	3819	11686	11686	167645	167645	179331	179331	183150	183150

REPARTITION DES ACCIDENTS , VEHICULES IMPLIQUES ET VICTIMES SELON LE TYPE DE COLLISION

TYPE DE COLLISION	NOMBRE		VICTIMES			
	ACCIDENTS	VEH.IMPL.	TUES	BLES.L	BLES.G	TOTAL
-FRONTAL	4333	8155	384	6722	751	7857
-PAR L'ARRIERE	8835	17684	253	13103	642	13998
-PAR LE COTE	18307	36348	341	26355	1261	27957
-EN CHAINE	719	2295	16	1512	48	1576
-COLLISIONS MULTIPLES	321	975	11	668	39	718
-AUTRES COLLISIONS	11865	19035	355	14998	1034	16387
-SANS COLLISION	11924	12921	816	16183	1442	18441
-NON SPECIFIE	66970	113905	1643	88104	6469	96216
TOTAL	123274	211318	3819	167645	11686	183150

**REPARTITION DES ACCIDENTS , VEHICULES IMPLIQUES ET VICTIMES
SELON LE POINT DE CHOC INITIAL**

POINT DE CHOC INITIAL	NOMBRE		VICTIMES			
	ACCIDENTS	VEH.IMPL.	TUES	BLL	BLG	TOTAL
-AVANT	20301	31721	978	27242	2146	30366
-AVANT-DROIT	5209	9182	136	6715	404	7255
-AVANT-GAUCHE	3634	6704	125	5002	358	5485
-ARRIERE	6968	14139	196	10259	529	10984
-ARRIERE-DROIT	995	1933	26	1290	79	1395
-ARRIERE-GAUCHE	1440	2846	56	2100	131	2287
-COTE DROIT	5588	9812	189	7946	439	8574
-COTE GAUCHE	4741	8774	122	7007	407	7536
-CHOCS MULTIPLES	3425	4379	264	5746	547	6557
-NON SPECIFIE	70973	121828	1727	94338	6646	102711
TOTAL	123274	211318	3819	167645	11686	183150

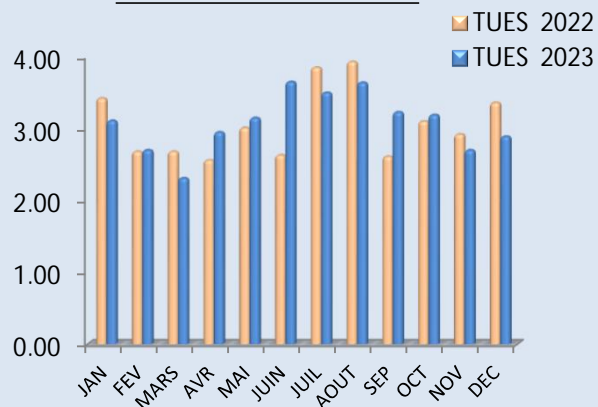
**REPARTITION DES ACCIDENTS , VEHICULES IMPLIQUES ET VICTIMES
SELON LA MANOEUVRE PRINCIPALE AVANT L'ACCIDENT**

MANOEUVRES	NOMBRE ACCIDENTS	NOMBRE VEH.IMPL.	VICTIMES			
			TUES	BLESS.L	BLESS.G	TOTAL
A contresens	6575	13162	326	9936	790	11052
Arrete (hors stationnement)	166	329	10	218	15	243
changeant de file à droite	560	1027	13	729	50	792
changeant de file à gauche	957	1823	17	1321	77	1415
dépassant à droite	194	337	7	245	14	266
dépassant à gauche	757	1494	57	1208	90	1355
déporté à droite	2477	2662	173	3801	329	4303
déporté à gauche	1304	1540	68	2150	162	2380
En faisant demi-tour sur la chaussée	566	1118	16	797	43	856
En franchissant le terre-plein central	282	420	15	436	25	476
En marche arrière	495	734	20	540	37	597
En s'insérant	2016	3965	52	2921	147	3120
En stationnement (avec occupants)	402	840	19	542	51	612
Entre 2 files	5627	11000	102	7822	403	8327
Manoeuvre de stationnement	154	256	14	170	19	203
Manoeuvre d'évitement	3014	4561	110	3949	262	4321
Même sens ou même file	17853	33683	638	26093	1568	28299
Ouverture de porte	859	1723	10	980	45	1035
tournant à droite	598	1101	10	896	23	929
tournant à gauche	1610	3130	22	2303	165	2490
Traversant la chaussée	8614	9169	400	9619	776	10795
Non spécifié	68194	117244	1720	90969	6595	99284
TOTAL	123274	211318	3819	167645	11686	183150

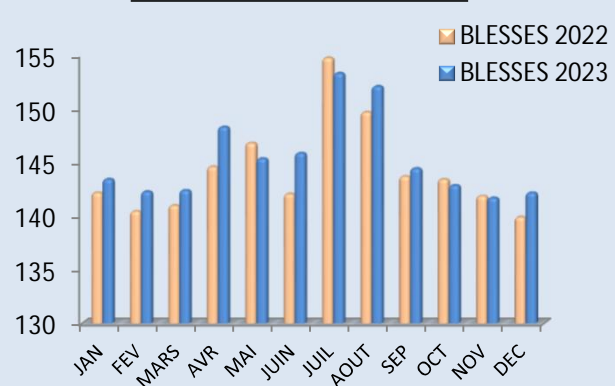
VICTIMES POUR 100 ACCIDENTS EN 2023 ET 2022

MOIS		JAN	FEV	MARS	AVR	MAI	JUIN	JUIL	AOUT	SEP	OCT	NOV	DEC
TUES 2023	EN AGGL.	1.73	1.72	1.5	1.64	1.81	1.83	1.65	1.78	1.65	1.89	1.62	1.72
	HORS AGL.	9.09	7.46	6.17	8.04	8.49	10.04	9.15	9.22	9.3	8.47	7.19	7.85
	TOTAL	3.11	2.7	2.31	2.95	3.15	3.65	3.5	3.64	3.23	3.19	2.7	2.89
TUES 2022	EN ET HORS	3.42	2.68	2.68	2.56	3.01	2.63	3.85	3.93	2.61	3.1	2.92	3.36
BLESSES LEGRS 2023	EN AGGL.	128.41	129.4	128.5	133.6	131.47	130.71	134.8	136.1	130.9	128.5	128	128
	HORS AGL.	155.03	149.3	155.17	157.5	155.94	158.36	171	162.4	154	153.9	146.2	151.9
	TOTAL	133.41	132.8	133.11	138.5	136.36	136.84	143.7	142.7	135.7	133.5	131.5	132.6
BLESSES GRAVES 2023	EN AGGL.	8.67	8.97	8.79	8.71	7.83	7.84	8.33	8.14	7.7	8.51	9.79	8.83
	HORS AGL.	15.97	12.13	11.69	14.2	13.78	13.27	13.55	13.5	12.71	12.94	11.88	13.01
	TOTAL	10.04	9.51	9.29	9.84	9.02	9.05	9.62	9.48	8.74	9.38	10.19	9.62
BLESSES 2023	EN ET HORS	143.45	142.3	142.41	148.3	145.38	145.89	153.4	152.1	144.5	142.9	141.7	142.2
BLESSES 2022	EN ET HORS	142.18	140.5	140.99	144.6	146.82	142.07	154.8	149.7	143.7	143.4	141.9	139.9

TUES POUR 100 ACCIDENTS



BLESSES POUR 100 ACCIDENTS



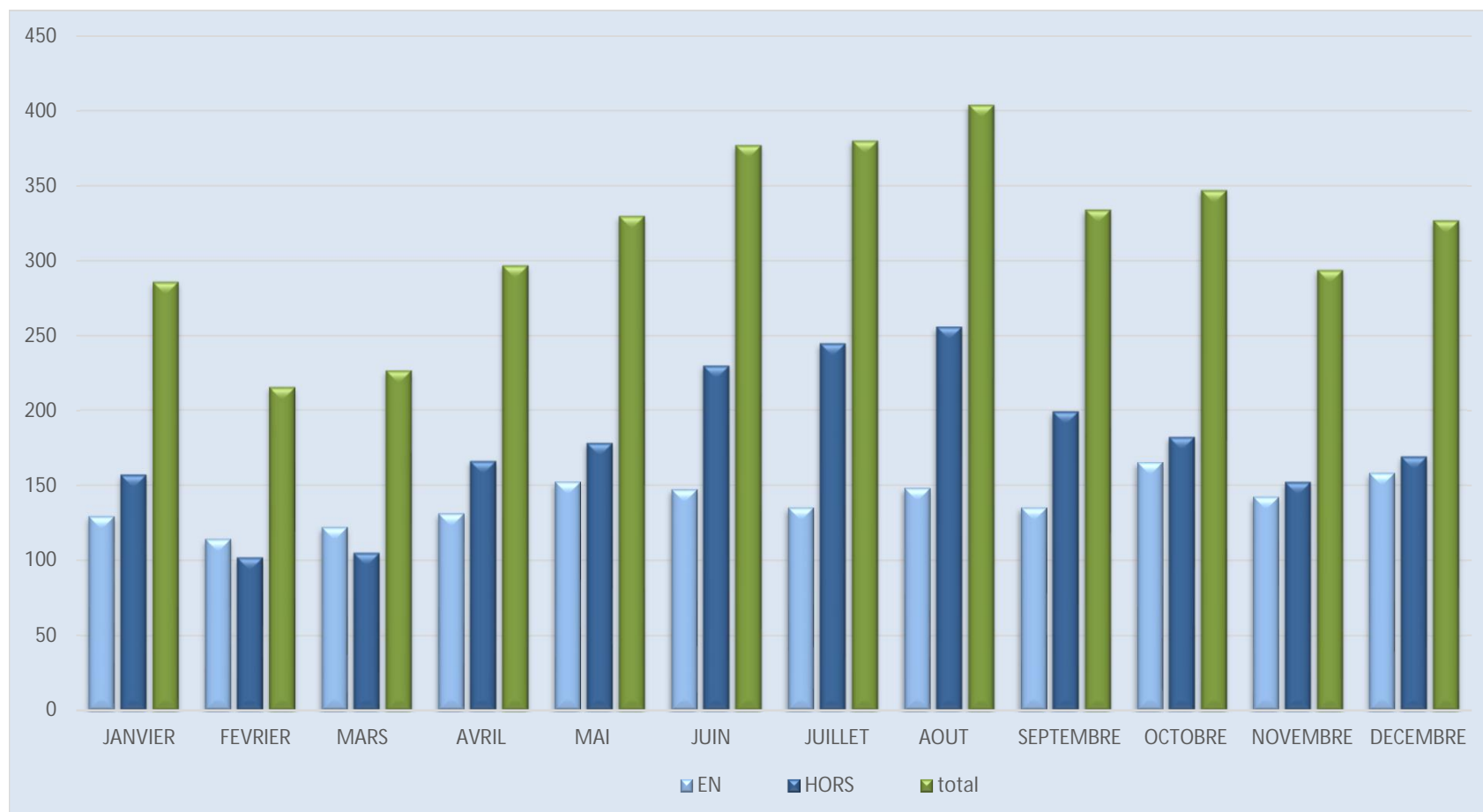
REPARTITION DES ACCIDENTS ET VICTIMES PAR MOIS ET TRIMESTRES 2023

MOIS	HORS AGGLOMERATION					EN AGGLOMERATION					TOTAL GENERAL						
	ACCID N.MORT	ACCID MORT	TUES	BLES LEGER	BLES GRAV	ACCID N.MORT	ACCID MORT	TUES	BLES LEGER	BLES GRAV	ACCID N.MORT	ACCID MORT	ACCID TOTAL	TUES	BLES LEGER	BLES GRAV	BLES TOTAL
	JANVIER	1585	143	157	2679	276	7341	125	129	9587	647	8926	268	9194	286	12266	923
FEVRIER	1278	90	102	2043	166	6528	105	114	8581	595	7806	195	8001	216	10624	761	11385
MARS	1609	93	105	2641	199	8017	117	122	10452	715	9626	210	9836	227	13093	914	14007
TOTAL	4472	326	364	7363	641	21886	347	365	28620	1957	26358	673	27031	729	35983	2598	38581
AVRIL	1922	142	166	3250	293	7872	119	131	10676	696	9794	261	10055	297	13926	989	14915
MAI	1946	151	178	3270	289	8242	145	152	11026	657	10188	296	10484	330	14296	946	15242
JUIN	2105	186	230	3628	304	7896	138	147	10501	630	10001	324	10325	377	14129	934	15063
TOTAL	5973	479	574	10148	886	24010	402	430	32203	1983	29983	881	30864	1004	42351	2869	45220
JUILLET	2476	203	245	4581	363	8055	128	135	11031	682	10531	331	10862	380	15612	1045	16657
AOUT	2579	199	256	4511	375	8173	136	148	11305	676	10752	335	11087	404	15816	1051	16867
SEPTEMBRE	1969	171	199	3295	272	8056	130	135	10719	630	10025	301	10326	334	14014	902	14916
TOTAL	7024	573	700	12387	1010	24284	394	418	33055	1988	31308	967	32275	1118	45442	2998	48440
OCTOBRE	1985	163	182	3305	278	8585	160	165	11236	744	10570	323	10893	347	14541	1022	15563
NOVEMBRE	1972	141	152	3089	251	8631	137	142	11220	858	10603	278	10881	294	14309	1109	15418
DECEMBRE	2009	143	169	3268	280	9026	152	158	11751	810	11035	295	11330	327	15019	1090	16109
TOTAL	5966	447	503	9662	809	26242	449	465	34207	2412	32208	896	33104	968	43869	3221	47090
TOT.GEN.	23435	1825	2141	39560	3346	96422	1592	1678	128085	8340	119857	3417	123274	3819	167645	11686	179331

REPARTITION DES ACCIDENTS PAR MOIS 2023



REPARTITION DES TUES PAR MOIS 2023



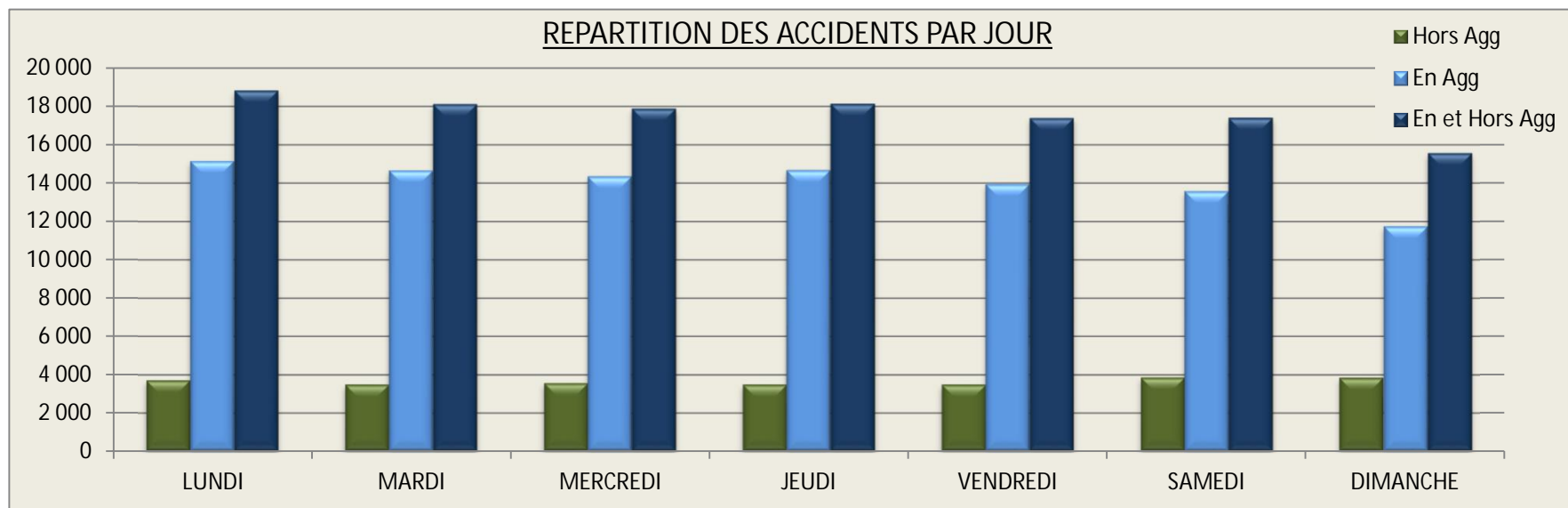
TAUX DE MORTALITE ET DE GRAVITE PAR TYPE DE JOUR EN 2023 ET 2022

ANNEE 2023				
TAUX	ANNEE 2023	EN AGGL.	HORS AGGL.	TOTAL
NOMBRE DE TUES	JOURS OUVRABLES	1.65	8.64	3.06
POUR 100 ACCIDENTS	SAMEDI, DIMANCHE ET JOURS FERIES	1.85	8.12	3.19
NOMBRE DE BLESSES LEGERS	JOURS OUVRABLES	130.36	157.19	135.75
POUR 100 ACCIDENTS	SAMEDI, DIMANCHE ET JOURS FERIES	131.42	155.4	136.54
NOMBRE DE BLESSES GRAVES	JOURS OUVRABLES	8.35	12.9	9.27
POUR 100 ACCIDENTS	SAMEDI, DIMANCHE ET JOURS FERIES	8.86	13.97	9.95

ANNEE 2022				
TAUX	ANNEE 2022	EN AGGL.	HORS AGGL.	TOTAL
NOMBRE DE TUES	JOURS OUVRABLES	1.74	8.43	3.01
POUR 100 ACCIDENTS	SAMEDI, DIMANCHE ET JOURS FERIES	1.85	8.67	3.23
NOMBRE DE BLESSES	JOURS OUVRABLES	129.7	154.07	134.32
LEGERS POUR 100 ACCIDENTS	SAMEDI, DIMANCHE ET JOURS FERIES	130.78	156.52	135.98
NOMBRE DE BLESSES	JOURS OUVRABLES	8.62	13.21	9.49
GRAVES POUR 100 ACCIDENTS	SAMEDI, DIMANCHE ET JOURS FERIES	8.96	13.67	9.91

REPARTITION DES ACCIDENTS ET VICTIMES PAR JOUR EN 2023

JOUR DE SEMAINE	EN AGGLOMERATION						HORS AGGLOMERATION						EN ET HORS AGGLOMERATION					
	ACCID	ACCID	TOTAL	TUES	BLES	BLES	ACCID	ACCID	TOTAL	TUES	BLES	BLES	ACCID	ACCID	ACCID	TUES	BLES	BLES
	N.MOR	MORT	ACCID		LEGER	GRAV	N.MORT	MORT	ACCID		LEGER	GRAV	N.MORT	MORT	TOTAL		LEGER	GRAV
LUNDI	14 912	228	15 140	239	19 692	1 202	3 435	254	3 689	285	5 838	480	18 347	482	18 829	524	25 530	1 682
MARDI	14 424	223	14 647	234	18 763	1 148	3 230	239	3 469	278	5 329	423	17 654	462	18 116	512	24 092	1 571
MERCREDI	14 100	235	14 335	243	18 604	1 221	3 274	259	3 533	322	5 540	513	17 374	494	17 868	565	24 144	1 734
JEUDI	14 459	206	14 665	215	18 879	1 247	3 183	277	3 460	308	5 174	428	17 642	483	18 125	523	24 053	1 675
VENDREDI	13 683	244	13 927	260	18 033	1 185	3 224	233	3 457	272	5 384	478	16 907	477	17 384	532	23 417	1 663
SAMEDI	13 345	221	13 566	239	17 990	1 223	3 563	273	3 836	314	5 816	515	16 908	494	17 402	553	23 806	1 738
DIMANCHE	11 499	235	11 734	248	16 124	1 114	3 526	290	3 816	362	6 479	509	15 025	525	15 550	610	22 603	1 623
TOTAL	96422	1592	98014	1678	128085	8340	23435	1825	25260	2141	39560	3346	119857	3417	123274	3819	167645	11686



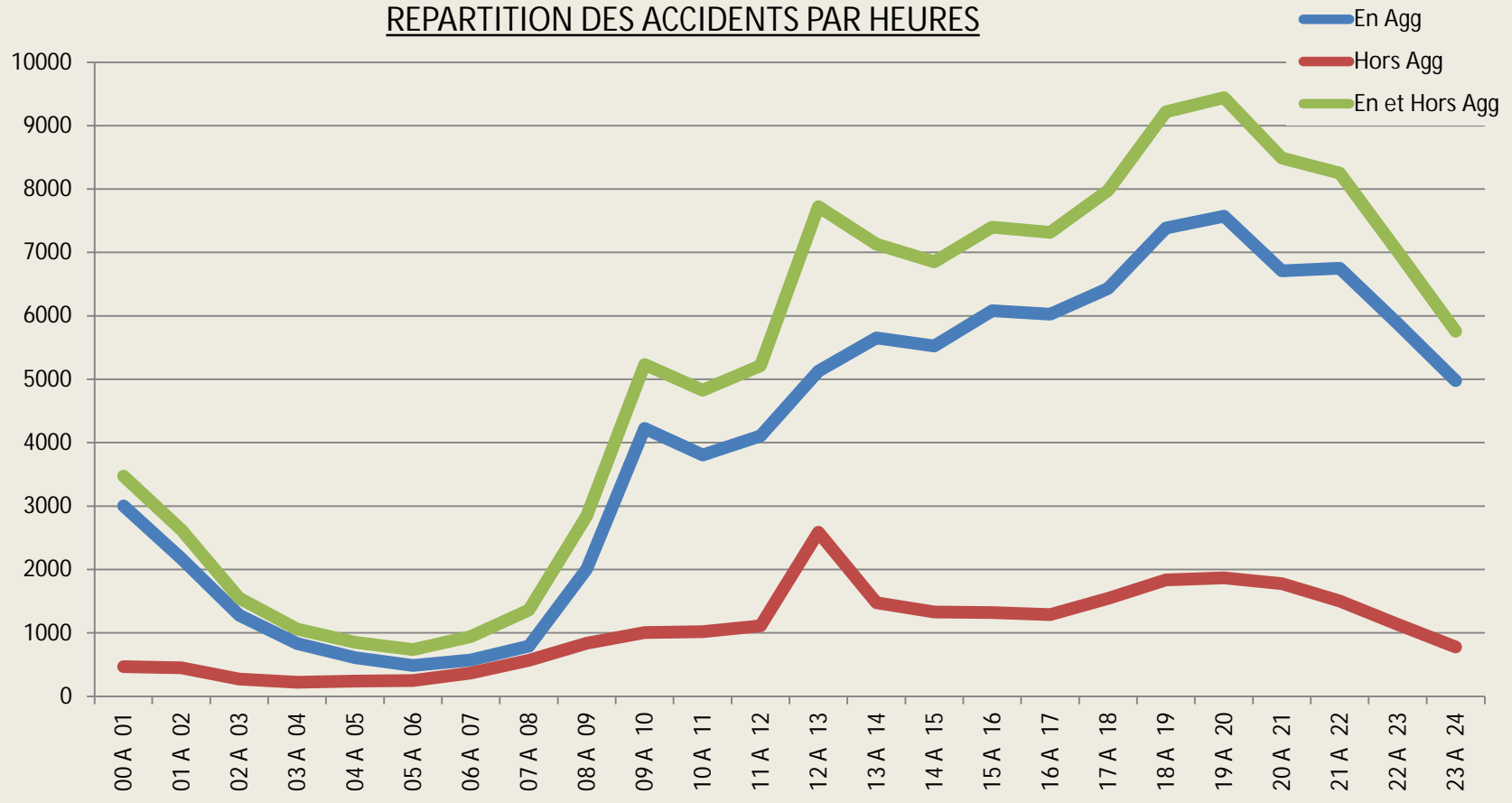
REPARTITION DES ACCIDENTS ET VICTIMES SELON LES JOURS FERIES

JOURS FERIES	HORS AGGLOMERATION					EN AGGLOMERATION					EN ET HORS AGGLOMERATION				
	ACCIDENTS		TUES	B.L.	B.G.	ACCIDENTS		TUES	B.L.	B.G.	ACCIDENTS		TUES	B.L.	B.G.
	N.MORT	MORT				N.MORT	MORT				N.MORT	MORT			
01-01-23 JOUR DE L AN	56	6	7	103	11	233	5	5	296	27	289	11	12	399	38
11-01-23 MANIFESTE DE L INDEPENDANCE	33	2	2	58	4	199	4	4	272	20	232	6	6	330	24
01-05-23 FETE DU TRAVAIL	77	12	17	173	23	257	8	8	364	12	334	20	25	537	35
21-04-23 AID AL FITR	74	5	5	126	5	266	2	3	342	28	340	7	8	468	33
22-04-23 AID AL FITR	84	6	8	147	19	249	8	9	382	35	333	14	17	529	54
29-06-23 AID AL ADHA	55	2	2	90	8	182	7	8	265	27	237	9	10	355	35
30-06-23 AID AL ADHA	83	8	11	150	11	186	5	5	265	12	269	13	16	415	23
30-07-23 FETE DU TRONE	78	5	5	159	6	236	6	10	321	29	314	11	15	480	35
19-07-23 1ER MOHARRAM	80	8	12	134	14	203	4	4	282	22	283	12	16	416	36
14-08-23 FETE NATIONALE	80	7	7	143	16	230	2	2	312	23	310	9	9	455	39
20-08-23 REVOLUTION DU ROI ET DU PEUPLE	96	4	6	206	18	212	2	2	342	21	308	6	8	548	39
21-08-23 FETE DE LA JEUNESSE	100	9	9	164	18	248	5	5	336	20	348	14	14	500	38
28-09-23 AID AL MAWLID	74	3	3	136	16	245	2	2	343	20	319	5	5	479	36
29-09-23 AID AL MAWLID	57	7	9	106	7	221	4	4	331	32	278	11	13	437	39
06-11-23 LA MARCHE VERTE	66	5	6	101	12	212	5	6	269	29	278	10	12	370	41
18-11-23 FETE DE L INDEPENDANCE	59	11	12	104	7	258	7	7	334	22	317	18	19	438	29
TOTAL GENERAL	1152	100	121	2100	195	3637	76	84	5056	379	4789	176	205	7156	574

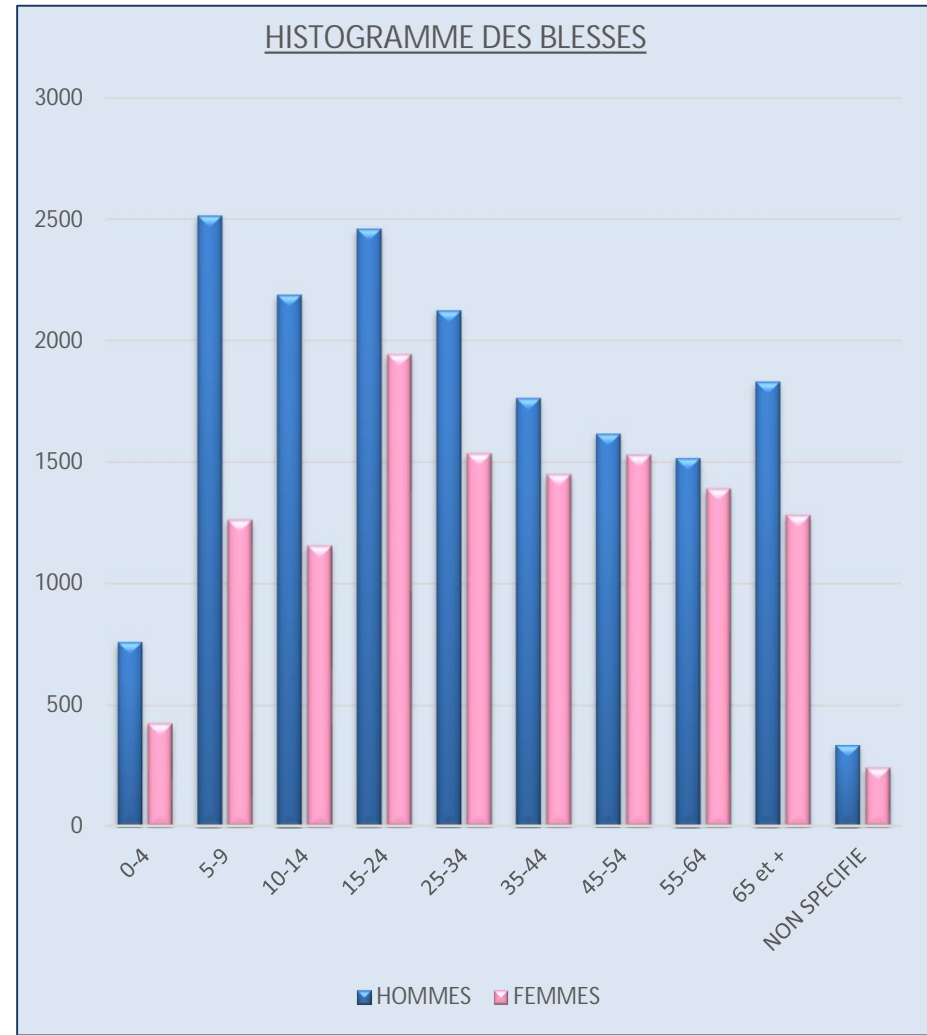
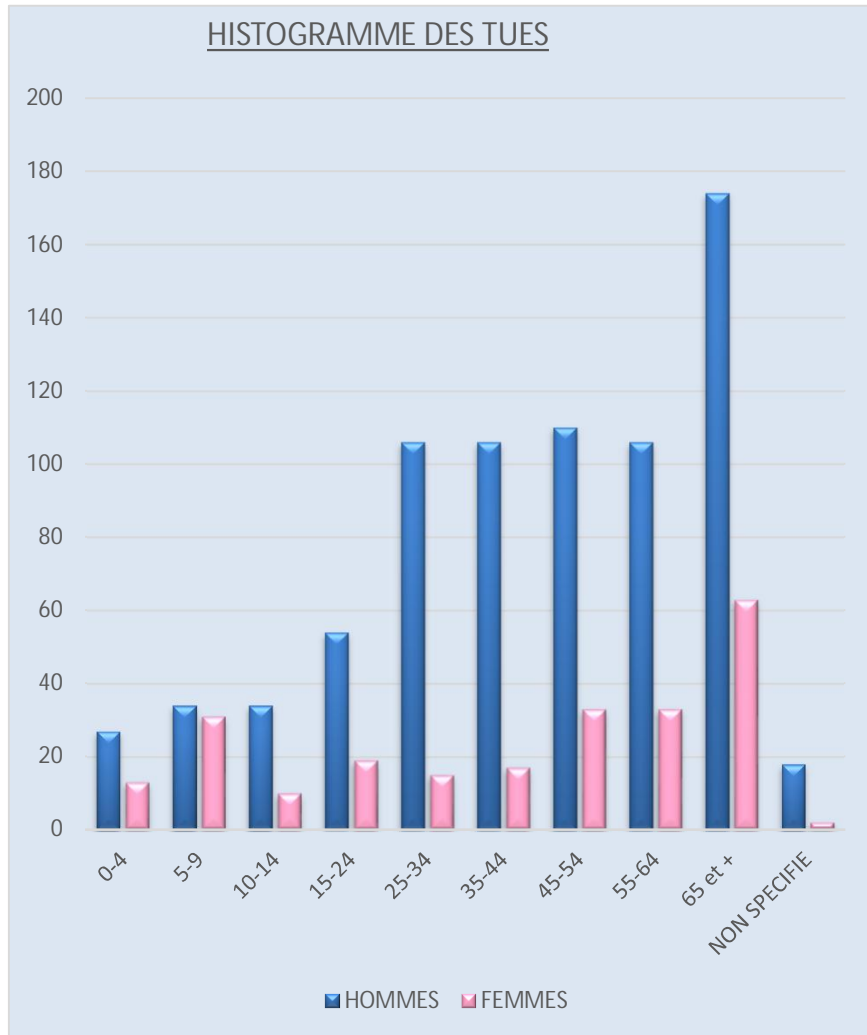
REPARTITION DES ACCIDENTS ET VICTIMES PAR HEURES

HEURES	HORS.AGG						EN.AGG						EN ET HORS AGGLOMERATION					
	ACCID	ACCID	TOTAL	TUES	BLES	BLES	ACCID	ACCID	TOTAL	TUES	BLES	BLES	ACCID	ACCID	ACCID	TUES	BLES	BLES
	N.MORT	MORT			LEGER	GRAV	N.MORT	MORT			LEGER	GRAV	N.MORT	MORT	TOTAL		LEGER	GRAV
00 A 01	404	65	469	72	759	80	2934	68	3002	72	4138	273	3338	133	3471	144	4897	353
01 A 02	402	48	450	57	683	86	2126	49	2175	54	3050	219	2528	97	2625	111	3733	305
02 A 03	224	48	272	58	405	54	1230	48	1278	52	1709	165	1454	96	1550	110	2114	219
03 A 04	183	43	226	56	323	43	786	48	834	52	1078	129	969	91	1060	108	1401	172
04 A 05	195	45	240	50	382	57	570	40	610	43	822	106	765	85	850	93	1204	163
05 A 06	214	36	250	42	477	50	457	30	487	34	645	74	671	66	737	76	1122	124
06 A 07	305	63	368	82	578	69	540	32	572	38	720	82	845	95	940	120	1298	151
07 A 08	480	87	567	96	919	105	751	42	793	42	1030	83	1231	129	1360	138	1949	188
08 A 09	773	64	837	108	1349	115	1954	57	2011	58	2554	196	2727	121	2848	166	3903	311
09 A 10	947	58	1005	72	1578	98	4182	44	4226	45	5308	349	5129	102	5231	117	6886	447
10 A 11	976	44	1020	53	1641	108	3744	61	3805	65	4691	282	4720	105	4825	118	6332	390
11 A 12	1046	63	1109	66	1734	121	4046	60	4106	63	5093	304	5092	123	5215	129	6827	425
12 A 13	2472	120	2592	131	3977	308	5064	65	5129	66	6439	369	7536	185	7721	197	10416	677
13 A 14	1402	74	1476	82	2323	161	5594	58	5652	61	7135	401	6996	132	7128	143	9458	562
14 A 15	1246	82	1328	98	2228	173	5471	54	5525	54	7017	429	6717	136	6853	152	9245	602
15 A 16	1264	57	1321	67	2072	166	6019	60	6079	60	7995	433	7283	117	7400	127	10067	599
16 A 17	1222	69	1291	80	2065	159	5949	75	6024	81	7852	510	7171	144	7315	161	9917	669
17 A 18	1454	91	1545	103	2412	184	6357	76	6433	84	8292	517	7811	167	7978	187	10704	701
18 A 19	1747	88	1835	98	2893	214	7282	101	7383	107	9654	567	9029	189	9218	205	12547	781
19 A 20	1764	105	1869	115	2808	228	7468	106	7574	108	10038	616	9232	211	9443	223	12846	844
20 A 21	1616	161	1777	193	2779	228	6595	117	6712	120	8843	577	8211	278	8489	313	11622	805
21 A 22	1383	119	1502	132	2283	215	6639	111	6750	117	9014	631	8022	230	8252	249	11297	846
22 A 23	1020	112	1132	138	1697	194	5768	109	5877	114	8085	523	6788	221	7009	252	9782	717
23 A 24	696	83	779	92	1195	130	4896	81	4977	88	6883	505	5592	164	5756	180	8078	635
TOTAL	23435	1825	25260	2141	39560	3346	96422	1592	98014	1678	128085	8340	119857	3417	123274	3819	167645	11686

REPARTITION DES ACCIDENTS PAR HEURES



HISTOGRAMME DES PIETONS VICTIMES PAR SEXE



REPARTITION DES PIETONS VICTIMES PAR GROUPE D'AGE ET SEXE

TRANCHE D'AGE	SEXE	EN AGGLOMERATION					HORS AGGLOMERATION					TOTAL				
		TUE	BL LE	BL GR	TOT BL	TOT VICT	TUE	BL LE	BL GR	TOT BL	TOT VICT	TUE	BL LE	BL GR	TOT BL	TOT VICT
0 A 4	F	7	351	31	382	389	6	42	3	45	51	13	393	34	427	440
	H	16	592	55	647	663	11	104	9	113	124	27	696	64	760	787
	TOTAL	23	943	86	1029	1052	17	146	12	158	175	40	1089	98	1187	1227
5 A 9	F	14	975	81	1056	1070	17	186	22	208	225	31	1161	103	1264	1295
	H	16	1918	189	2107	2123	18	354	53	407	425	34	2272	242	2514	2548
	TOTAL	30	2893	270	3163	3193	35	540	75	615	650	65	3433	345	3778	3843
10 A 14	F	4	933	58	991	995	6	153	14	167	173	10	1086	72	1158	1168
	H	15	1706	143	1849	1864	19	305	35	340	359	34	2011	178	2189	2223
	TOTAL	19	2639	201	2840	2859	25	458	49	507	532	44	3097	250	3347	3391
15 A 24	F	15	1664	90	1754	1769	4	176	14	190	194	19	1840	104	1944	1963
	H	27	1893	209	2102	2129	27	317	42	359	386	54	2210	251	2461	2515
	TOTAL	42	3557	299	3856	3898	31	493	56	549	580	73	4050	355	4405	4478
25 A 34	F	11	1363	69	1432	1443	4	95	9	104	108	15	1458	78	1536	1551
	H	42	1674	166	1840	1882	64	240	44	284	348	106	1914	210	2124	2230
	TOTAL	53	3037	235	3272	3325	68	335	53	388	456	121	3372	288	3660	3781
35 A 44	F	10	1292	76	1368	1378	7	78	5	83	90	17	1370	81	1451	1468
	H	34	1343	147	1490	1524	72	224	49	273	345	106	1567	196	1763	1869
	TOTAL	44	2635	223	2858	2902	79	302	54	356	435	123	2937	277	3214	3337
45 A 54	F	19	1308	89	1397	1416	14	124	9	133	147	33	1432	98	1530	1563
	H	54	1238	149	1387	1441	56	194	36	230	286	110	1432	185	1617	1727
	TOTAL	73	2546	238	2784	2857	70	318	45	363	433	143	2864	283	3147	3290
55 A 64	F	26	1178	116	1294	1320	7	88	10	98	105	33	1266	126	1392	1425
	H	64	1217	140	1357	1421	42	138	21	159	201	106	1355	161	1516	1622
	TOTAL	90	2395	256	2651	2741	49	226	31	257	306	139	2621	287	2908	3047
65 ET+	F	47	1051	127	1178	1225	16	94	12	106	122	63	1145	139	1284	1347
	H	122	1380	231	1611	1733	52	190	30	220	272	174	1570	261	1831	2005
	TOTAL	169	2431	358	2789	2958	68	284	42	326	394	237	2715	400	3115	3352
NON SPECIFIE	F	2	236	6	242	244	0	3	0	3	3	2	239	6	245	247
	H	9	309	13	322	331	9	11	5	16	25	18	320	18	338	356
	N S	2	77	2	79	81	0	6	2	8	8	2	83	4	87	89
	TOTAL	13	622	21	643	656	9	20	7	27	36	22	642	28	670	692
TOTAL GENERAL		556	23698	2187	25885	26441	451	3122	424	3546	3997	1007	26820	2611	29431	30438

REPARTITION DES PASSAGERS CYCLISTES VICTIMES PAR GROUPE D'AGE ET SEXE

TRANCHE D'AGE	SEXE	EN AGGLOMERATION					HORS AGGLOMERATION					TOTAL				
		TUE	BL LE	BL GR	TOT BL	TOT VICT	TUE	BL LE	BL GR	TOT BL	TOT VICT	TUE	BL LE	BL GR	TOT BL	TOT VICT
0 A 4	H		7		7	7		4		4	4		11		11	11
	F		4		4	4							4		4	4
	TOTAL		11		11	11		4		4	4		15		15	15
5 A 9	H		23	4	27	27		6		6	6		29	4	33	33
	F		12		12	12		1		1	1		13		13	13
	TOTAL		35	4	39	39		7		7	7		42	4	46	46
10 A 14	H	1	55	4	59	60		12	1	13	13	1	67	5	72	73
	F		6		6	6		2		2	2		8		8	8
	TOTAL	1	61	4	65	66		14	1	15	15	1	75	5	80	81
15 A 24	H		83	4	87	87		9	1	10	10		92	5	97	97
	F		17	2	19	19		2		2	2		19	2	21	21
	TOTAL		100	6	106	106		11	1	12	12		111	7	118	118
25 A 34	H		20	1	21	21		1		1	1		21	1	22	22
	F		3	1	4	4							3	1	4	4
	TOTAL		23	2	25	25		1		1	1		24	2	26	26
35 A 44	H		3	1	4	4		2		2	2		5	1	6	6
	F							1		1	1		1		1	1
	TOTAL		3	1	4	4		3		3	3		6	1	7	7
45 A 54	H		2	1	3	3		3		3	3		5	1	6	6
	F		1		1	1	1				1	1	1		1	2
	TOTAL		3	1	4	4	1	3		3	4	1	6	1	7	8
55 A 64	H		4	1	5	5							4	1	5	5
	F		2		2	2							2		2	2
	TOTAL		6	1	7	7							6	1	7	7
65 ET+	H		2	3	5	5							2	3	5	5
	F		1		1	1		1		1	1		2		2	2
	TOTAL		3	3	6	6		1		1	1		4	3	7	7
NON SPECIFIE	H		2		2	2							2		2	2
	F		2		2	2							2		2	2
	NS		9	1	10	10		1		1	1		10	1	11	11
	TOTAL		13	1	14	14		1		1	1		14	1	15	15
TOTAL GENERAL		1	258	23	281	282	1	45	2	47	48	2	303	25	328	330

REPARTITION DES PASSAGERS CYCLOMOTORISTES VICTIMES PAR GROUPE D'AGE ET SEXE

TRANCHE D'AGE	SEXE	EN AGGLOMERATION					HORS AGGLOMERATION					TOTAL				
		TUE	BL LE	BL GR	TOT BL	TOT VICT	TUE	BL LE	BL GR	TOT BL	TOT VICT	TUE	BL LE	BL GR	TOT BL	TOT VICT
0 A 4	H		103	4	107	107	1	34	1	35	36	1	137	5	142	143
	F	1	84	1	85	86		29		29	29	1	113	1	114	115
	TOTAL	1	187	5	192	193	1	63	1	64	65	2	250	6	256	258
5 A 9	H		158	7	165	165	3	48	8	56	59	3	206	15	221	224
	F	1	108	7	115	116		29	3	32	32	1	137	10	147	148
	TOTAL	1	266	14	280	281	3	77	11	88	91	4	343	25	368	372
10 A 14	H	2	318	21	339	341	4	94	9	103	107	6	412	30	442	448
	F		132	9	141	131		30	3	33	33		162	12	174	174
	TOTAL	2	450	30	480	472	4	124	12	136	140	6	574	42	616	622
15 A 24	H	40	5182	252	5434	5474	39	1009	110	1119	1158	79	6191	362	6553	6632
	F	5	1072	55	1127	1132	8	188	21	209	217	13	1260	76	1336	1349
	TOTAL	45	6254	307	6561	6606	47	1197	131	1328	1375	92	7451	438	7889	7981
25 A 34	H	31	2672	142	2814	2845	23	581	54	635	658	54	3253	196	3449	3503
	F	2	906	38	944	946	5	168	15	183	188	7	1074	53	1127	1134
	TOTAL	33	3578	180	3758	3791	28	749	69	818	846	61	4327	249	4576	4637
35 A 44	H	13	729	37	766	779	13	222	28	250	263	26	951	65	1016	1042
	F	2	564	25	589	591	6	134	5	139	145	8	698	30	728	736
	TOTAL	15	1293	62	1355	1370	19	356	33	389	408	34	1649	95	1744	1778
45 A 54	H	8	335	29	364	372	6	118	16	134	140	14	453	45	498	512
	F	1	392	19	411	412	7	125	8	133	140	8	517	27	544	552
	TOTAL	9	727	48	775	784	13	243	24	267	280	22	970	72	1042	1064
55 A 64	H	2	159	16	175	177	5	68	7	75	80	7	227	23	250	257
	F	1	204	12	216	217	3	62	7	69	72	4	266	19	285	289
	TOTAL	3	363	28	391	394	8	130	14	144	152	11	493	42	535	546
65 ET+	H	6	92	8	100	106	4	45	5	50	54	10	137	13	150	160
	F		82	3	85	85	2	29	1	30	32	2	111	4	115	117
	TOTAL	6	174	11	185	191	6	74	6	80	86	12	248	17	265	277
NON SPECIFIE	H	5	263	10	273	278		9	1	10	10	5	272	11	283	288
	F	1	113		113	114		1		1	1	1	114		114	115
	N S		333	7	340	340		25	5	30	30		358	12	370	370
	TOTAL	6	709	17	726	732	0	35	6	41	41	6	744	23	767	773
TOTAL GENERAL		121	14001	702	14703	14814	129	3048	307	3355	3484	250	17049	1009	18058	18308

REPARTITION DES PASSAGERS AUTOMOBILISTES VICTIMES PAR GROUPE D'AGE ET SEXE

TRANCHE D'AGE	SEXE	EN AGGLOMERATION					HORS AGGLOMERATION					TOTAL				
		TUE	BL LE	BL GR	TOT BL	TOT VICT	TUE	BL LE	BL GR	TOT BL	TOT VICT	TUE	BL LE	BL GR	TOT BL	TOT VICT
0 A 4	H	1	222	3	225	226	20	219	11	230	250	21	441	14	455	476
	F	3	193	5	198	201	13	146	9	155	168	16	339	14	353	369
	TOTAL	4	415	8	423	427	33	365	20	385	418	37	780	28	808	845
5 A 9	H	1	403	8	411	412	15	315	25	340	355	16	718	33	751	767
	F	1	342	7	349	350	8	252	10	262	270	9	594	17	611	620
	TOTAL	2	745	15	760	762	23	567	35	602	625	25	1312	50	1362	1387
10 A 14	H	1	358	18	376	377	7	351	25	376	383	8	709	43	752	760
	F		362	6	368	368	8	302	11	313	321	8	664	17	681	689
	TOTAL	1	720	24	744	745	15	653	36	689	704	16	1373	60	1433	1449
15 A 24	H	21	1480	67	1547	1568	35	1326	88	1414	1449	56	2806	155	2961	3017
	F	4	1138	25	1163	1167	15	960	44	1004	1019	19	2098	69	2167	2186
	TOTAL	25	2618	92	2710	2735	50	2286	132	2418	2468	75	4904	224	5128	5203
25 A 34	H	17	1658	51	1709	1726	50	1441	95	1536	1586	67	3099	146	3245	3312
	F	4	1573	34	1607	1611	31	1062	65	1127	1158	35	2635	99	2734	2769
	TOTAL	21	3231	85	3316	3337	81	2503	160	2663	2744	102	5734	245	5979	6081
35 A 44	H	4	867	40	907	911	39	987	61	1048	1087	43	1854	101	1955	1998
	F	2	1065	29	1094	1096	27	833	40	873	900	29	1898	69	1967	1996
	TOTAL	6	1932	69	2001	2007	66	1820	101	1921	1987	72	3752	170	3922	3994
45 A 54	H	2	490	13	503	505	32	622	47	669	701	34	1112	60	1172	1206
	F	2	858	24	882	884	39	705	28	733	772	41	1563	52	1615	1656
	TOTAL	4	1348	37	1385	1389	71	1327	75	1402	1473	75	2675	112	2787	2862
55 A 64	H	5	269	11	280	285	24	417	28	445	469	29	686	39	725	754
	F	3	544	10	554	557	22	575	27	602	624	25	1119	37	1156	1181
	TOTAL	8	813	21	834	842	46	992	55	1047	1093	54	1805	76	1881	1935
65 ET+	H	2	174	5	179	181	30	327	30	357	387	32	501	35	536	568
	F	4	316	6	322	326	28	422	29	451	479	32	738	35	773	805
	TOTAL	6	490	11	501	507	58	749	59	808	866	64	1239	70	1309	1373
NON SPECIFIE	H	2	310	5	315	317	1	49	2	51	52	3	359	7	366	369
	F	1	393	1	394	395		49	8	57	57	1	442	9	451	452
	N S	1	108		108	109		42		42	42	1	150		150	151
	TOTAL	4	811	6	817	821	1	140	10	150	151	5	951	16	967	972
TOTAL GENERAL		81	13123	368	13491	13572	444	11402	683	12085	12529	525	24525	1051	25576	26101

REPARTITION DES PASSAGERS CAMION-CAMIONNETTES VICTIMES PAR GROUPE D'AGE ET SEXE

TRANCHE D'AGE	SEXE	EN AGGLOMERATION					HORS AGGLOMERATION					TOTAL				
		TUE	BL LE	BL GR	TOT BL	TOT VICT	TUE	BL LE	BL GR	TOT BL	TOT VICT	TUE	BL LE	BL GR	TOT BL	TOT VICT
0 A 4	H		4		4	4	1			0	1	1	4	0	4	5
	F		2		2	2		3		3	3	0	5	0	5	5
	TOTAL	0	6	0	6	6	1	3	0	3	4	1	9	0	9	10
5 A 9	H		4		4	4	1	1		1	2	1	5	0	5	6
	F		2		2	2		5		5	5	0	7	0	7	7
	TOTAL	0	6	0	6	6	1	6	0	6	7	1	12	0	12	13
10 A 14	H	1	3		3	4	1	10	1	11	12	2	13	1	14	16
	F				0	0		4		4	4	0	4	0	4	4
	TOTAL	1	3	0	3	4	1	14	1	15	16	2	17	1	18	20
15 A 24	H		45	4	49	49	8	103	10	113	121	8	148	14	162	170
	F		9	2	11	11		19		19	19	0	28	2	30	30
	TOTAL	0	54	6	60	60	8	122	10	132	140	8	176	16	192	200
25 A 34	H		64	1	65	65	6	147	18	165	171	6	211	19	230	236
	F		12		12	12	2	33	1	34	36	2	45	1	46	48
	TOTAL	0	76	1	77	77	8	180	19	199	207	8	256	20	276	284
35 A 44	H	2	36	3	39	41	10	102	19	121	131	12	138	22	160	172
	F		6		6	6	4	22		22	26	4	28	0	28	32
	TOTAL	2	42	3	45	47	14	124	19	143	157	16	166	22	188	204
45 A 54	H	1	17	2	19	20	5	70	5	75	80	6	87	7	94	100
	F		8		8	8	2	16	3	19	21	2	24	3	27	29
	TOTAL	1	25	2	27	28	7	86	8	94	101	8	111	10	121	129
55 A 64	H		7		7	7	4	44	2	46	50	4	51	2	53	57
	F	1	1		1	2	3	11	3	14	17	4	12	3	15	19
	TOTAL	1	8	0	8	9	7	55	5	60	67	8	63	5	68	76
65 ET+	H		2		2	2	4	18	2	20	24	4	20	2	22	26
	F		5		5	5	1	3	2	5	6	1	8	2	10	11
	TOTAL	0	7	0	7	7	5	21	4	25	30	5	28	4	32	37
NON SPECIFIE	H	1	6		6	7				0	0	1	6	0	6	7
	F		6		6	6		16		16	16	0	22	0	22	22
	NS		2		2	2		3		3	3	0	5	0	5	5
	TOTAL	1	14	0	14	15	0	19	0	19	19	1	33	0	33	34
TOTAL GENERAL		6	241	12	253	259	52	630	66	696	748	58	871	78	949	1007

REPARTITION DES PASSAGERS AUTOBUS VICTIMES PAR GROUPE D'AGE ET SEXE

TRANCHE D'AGE	SEXE	EN AGGLOMERATION					HORS AGGLOMERATION					TOTAL				
		TUE	BL LE	BL GR	TOT BL	TOT VICT	TUE	BL LE	BL GR	TOT BL	TOT VICT	TUE	BL LE	BL GR	TOT BL	TOT VICT
0 A 4	H		1		1	1		2		2	2		3		3	3
	F		5		5	5				0	0		5		5	5
	TOTAL		6		6	6		2		2	2		8		8	8
5 A 9	H		9		9	9				0	0		9		9	9
	F		5	1	6	6		5		5	5		10	1	11	11
	TOTAL		14	1	15	15		5		5	5		19	1	20	20
10 A 14	H		14		14	14	1	29		29	30	1	43		43	44
	F		15		15	15	1	22	4	26	27	1	37	4	41	42
	TOTAL		29		29	29	2	51	4	55	57	2	80	4	84	86
15 A 24	H		64	1	65	65		25	3	28	28		89	4	93	93
	F		66	1	67	67		14	2	16	16		80	3	83	83
	TOTAL		130	2	132	132		39	5	44	44		169	7	176	176
25 A 34	H	1	68	2	70	71		26	1	27	27	1	94	3	97	98
	F		58	6	64	64		17	1	18	18		75	7	82	82
	TOTAL	1	126	8	134	135		43	2	45	45	1	169	10	179	180
35 A 44	H		53	3	56	56		21		21	21	0	74	3	77	77
	F	1	70	9	79	80		15		15	15	1	85	9	94	95
	TOTAL	1	123	12	135	136		36		36	36	1	159	12	171	172
45 A 54	H		28		28	28		8		8	8	0	36		36	36
	F		62	9	71	71		10	1	11	11	0	72	10	82	82
	TOTAL		90	9	99	99		18	1	19	19	0	108	10	118	118
55 A 64	H		18		18	18	1	9	1	10	11	1	27	1	28	29
	F	1	25	2	27	28		4		4	4	1	29	2	31	32
	TOTAL	1	43	2	45	46	1	13	1	14	15	2	56	3	59	61
65 ET+	H		11		11	11		7		7	7		18		18	18
	F		9	1	10	10		5		5	5		14	1	15	15
	TOTAL		20	1	21	21		12		12	12		32	1	33	33
NON SPECIFIE	H		24		24	24							24		24	24
	F	2	16		16	18						2	16		16	18
	NS		2		2	2		3		3	3		5		5	5
	TOTAL	2	42		42	44		3		3	3	2	45		45	47
TOTAL GENERAL		5	623	35	658	663	3	222	13	235	238	8	845	48	893	901

REPARTITION DES PASSAGERS AUTOCAR VICTIMES PAR GROUPE D'AGE ET SEXE

TRANCHE D'AGE	SEXE	EN AGGLOMERATION					HORS AGGLOMERATION					TOTAL				
		TUE	BL LE	BL GR	TOT BL	TOT VICT	TUE	BL LE	BL GR	TOT BL	TOT VICT	TUE	BL LE	BL GR	TOT BL	TOT VICT
0 A 4	H							3		3	3		3		3	3
	F			1	1	1		3		3	3		3	1	4	4
	TOTAL			1	1	1		6		6	6		6	1	7	7
5 A 9	H		2		2	2		1		1	1		3		3	3
	F		1		1	1		2		2	2		3		3	3
	TOTAL		3		3	3		3		3	3		6		6	6
10 A 14	H		5	1	6	6		3		3	3		8	1	9	9
	F		2		2	2		1		1	1		3		3	3
	TOTAL		7	1	8	8		4		4	4		11	1	12	12
15 A 24	H		11	1	12	12		44	2	46	46		55	3	58	58
	F		16	2	18	18		18	1	19	19		34	3	37	37
	TOTAL		27	3	30	30		62	3	65	65		89	6	95	95
25 A 34	H		33	3	36	36	2	58	5	63	65	2	91	8	99	101
	F		33	2	35	35	1	14	6	20	21	1	47	8	55	56
	TOTAL		66	5	71	71	3	72	11	83	86	3	138	16	154	157
35 A 44	H	1	4	1	5	6	2	27	3	30	32	3	31	4	35	38
	F		23		23	23	3	14		14	17	3	37		37	40
	TOTAL	1	27	1	28	29	5	41	3	44	49	6	68	4	72	78
45 A 54	H		7	1	8	8	1	26	1	27	28	1	33	2	35	36
	F		15	3	18	18		7	3	10	10		22	6	28	28
	TOTAL		22	4	26	26	1	33	4	37	38	1	55	8	63	64
55 A 64	H		8		8	8	1	22		22	23	1	30		30	31
	F		8	2	10	10	1	8	3	11	12	1	16	5	21	22
	TOTAL		16	2	18	18	2	30	3	33	35	2	46	5	51	53
65 ET+	H		2	1	3	3	1	11	1	12	13	1	13	2	15	16
	F		3	1	4	4	1	5		5	6	1	8	1	9	10
	TOTAL		5	2	7	7	2	16	1	17	19	2	21	3	24	26
NON SPECIFIE	H		20	6	26	26							20	6	26	26
	F		2		2	2							2		2	2
	NS							5		5	5		5		5	5
	TOTAL		22	6	28	28		5		5	5		27	6	33	33
TOTAL GENERAL		1	195	25	220	221	13	272	25	297	310	14	467	50	517	531

REPARTITION DES PASSAGERS ANIMAL MONTE-CHARENTTES VICTIMES PAR GROUPE D'AGE ET SEXE

TRANCHE D'AGE	SEXE	EN AGGLOMERATION					HORS AGGLOMERATION					TOTAL				
		TUE	BL LE	BL GR	TOT BL	TOT VICT	TUE	BL LE	BL GR	TOT BL	TOT VICT	TUE	BL LE	BL GR	TOT BL	TOT VICT
0 A 4	H		5	1	6	6		4		4	4	0	9	1	10	10
	F		2		2	2		2		2	2	0	4	0	4	4
	TOTAL	0	7	1	8	8	0	6	0	6	6	0	13	1	14	14
5 A 9	H		8	1	9	9		8	1	9	9	0	16	2	18	18
	F		3		3	3		4		4	4	0	7	0	7	7
	TOTAL	0	11	1	12	12	0	12	1	13	13	0	23	2	25	25
10 A 14	H	1	18		18	19		21	2	23	23	1	39	2	41	42
	F		3	2	5	5		11		11	11	0	14	2	16	16
	TOTAL	1	21	2	23	24	0	32	2	34	34	1	53	4	57	58
15 A 24	H		36	3	39	39		39		39	39	0	75	3	78	78
	F		29	3	32	32		12	2	14	14	0	41	5	46	46
	TOTAL	0	65	6	71	71	0	51	2	53	53	0	116	8	124	124
25 A 34	H		15	3	18	18	3	23	5	28	31	3	38	8	46	49
	F		28		28	28		11	1	12	12	0	39	1	40	40
	TOTAL	0	43	3	46	46	3	34	6	40	43	3	77	9	86	89
35 A 44	H		7	3	10	10		11	1	12	12	0	18	4	22	22
	F		22	2	24	24		7	1	8	8	0	29	3	32	32
	TOTAL	0	29	5	34	34	0	18	2	20	20	0	47	7	54	54
45 A 54	H		3		3	3		14		14	14	0	17	0	17	17
	F		23	1	24	24		10	1	11	11	0	33	2	35	35
	TOTAL	0	26	1	27	27	0	24	1	25	25	0	50	2	52	52
55 A 64	H		5		5	5		4		4	4	0	9	0	9	9
	F		19	1	20	20	1	9	2	11	12	1	28	3	31	32
	TOTAL	0	24	1	25	25	1	13	2	15	16	1	37	3	40	41
65 ET+	H		6	1	7	7		5		5	5	0	11	1	12	12
	F		13		13	13		16	1	17	17	0	29	1	30	30
	TOTAL	0	19	1	20	20	0	21	1	22	22	0	40	2	42	42
NON SPECIFIE	H				0	0				0	0	0	0	0	0	0
	F		9		9	9		1		1	1	0	10	0	10	10
	N S		1		1	1		1		1	1	0	2	0	2	2
	TOTAL	0	10	0	10	10	0	2	0	2	2	0	12	0	12	12
TOTAL GENERAL		1	255	21	276	277	4	213	17	230	234	5	468	38	506	511

REPARTITION DES CONDUCTEURS CYCLISTES VICTIMES PAR GROUPE D'AGE ET SEXE

TRANCHE D'AGE	SEXE	EN AGGLOMERATION					HORS AGGLOMERATION					TOTAL				
		TUE	BL LE	BL GR	TOT BL	TOT VICT	TUE	BL LE	BL GR	TOT BL	TOT VICT	TUE	BL LE	BL GR	TOT BL	TOT VICT
0 A 4	H		1	2	3	3		1		1	1		2	2	4	4
	F															
	TOTAL	0	1	2	3	3		1		1	1		2	2	4	4
5 A 9	H	2	101	7	108	110	2	32	3	35	37	4	133	10	143	147
	F		11	1	12	12			1	1	1		11	2	13	13
	TOTAL	2	112	8	120	122	2	32	4	36	38	4	144	12	156	160
10 A 14	H	4	606	49	655	659	6	175	18	193	199	10	781	67	848	858
	F		78	4	82	82		20	2	22	22		98	6	104	104
	TOTAL	4	684	53	737	741	6	195	20	215	221	10	879	73	952	962
15 A 24	H	8	1829	75	1904	1912	11	342	20	362	373	19	2171	95	2266	2285
	F		209	6	215	215		9		9	9		218	6	224	224
	TOTAL	8	2038	81	2119	2127	11	351	20	371	382	19	2389	101	2490	2509
25 A 34	H	8	847	48	895	903	8	134	13	147	155	16	981	61	1042	1058
	F		46	5	51	51		7		7	7		53	5	58	58
	TOTAL	8	893	53	946	954	8	141	13	154	162	16	1034	66	1100	1116
35 A 44	H	11	620	46	666	677	15	111	13	124	139	26	731	59	790	816
	F		31	2	33	34		3		3	3		34	2	36	37
	TOTAL	12	651	48	699	711	15	114	13	127	142	27	765	61	826	853
45 A 54	H	20	449	45	494	514	8	114	8	122	130	28	563	53	616	644
	F		15	1	16	16		1		1	1		16	1	17	17
	TOTAL	20	464	46	510	530	8	115	8	123	131	28	579	54	633	661
55 A 64	H	15	493	53	546	561	21	144	12	156	177	36	637	65	702	738
	F		7		7	7			1	1	1		7	1	8	8
	TOTAL	15	500	53	553	568	21	144	13	157	178	36	644	66	710	746
65 ET+	H	31	369	53	422	453	28	149	20	169	197	59	518	73	591	650
	F		6	3	9	9							6	3	9	9
	TOTAL	31	375	56	431	462	28	149	20	169	197	59	524	76	600	659
NON SPECIFIE	H	2	117	10	127	129	1	5	1	6	7	3	122	11	133	136
	F		1		1	1							1		1	1
	N S		75	4	79	79		3		3	3		78	4	82	82
	TOTAL	2	193	14	207	209	1	8	1	9	10	3	201	15	216	219
TOTAL GENERAL		102	5911	414	6325	6427	100	1250	112	1362	1462	202	7161	526	7687	7889

REPARTITION DES CONDUCTEURS CYCLOMOTORISTES VICTIMES PAR GROUPE D'AGE ET SEXE

TRANCHE D'AGE	SEXE	EN AGGLOMERATION					HORS AGGLOMERATION					TOTAL				
		TUE	BL LE	BL GR	TOT BL	TOT VICT	TUE	BL LE	BL GR	TOT BL	TOT VICT	TUE	BL LE	BL GR	TOT BL	TOT VICT
0 A 4	H															
	F															
	TOTAL															
5 A 9	H															
	F															
	TOTAL															
10 A 14	H	2	124	10	134	136		18	5	23	23	2	142	15	157	159
	F		10		10	10		2		2	2		12		12	12
	TOTAL	2	134	10	144	146	0	20	5	25	25	2	154	15	169	171
15 A 24	H	177	17253	1239	18492	18669	120	2830	326	3156	3276	297	20083	1565	21648	21945
	F	2	670	53	723	725		32		32	32	2	702	53	755	757
	TOTAL	179	17923	1292	19215	19394	120	2862	326	3188	3308	299	20785	1618	22403	22702
25 A 34	H	206	17487	1253	18740	18946	151	2920	344	3264	3415	357	20407	1597	22004	22361
	F	3	614	34	648	651		44		44	44	3	658	34	692	695
	TOTAL	209	18101	1287	19388	19597	151	2964	344	3308	3459	360	21065	1631	22696	23056
35 A 44	H	94	7622	571	8193	8287	99	1624	164	1788	1887	193	9246	735	9981	10174
	F	1	277	26	303	304		18		18	18	1	295	26	321	322
	TOTAL	95	7899	597	8496	8591	99	1642	164	1806	1905	194	9541	761	10302	10496
45 A 54	H	67	3798	278	4076	4143	62	1014	111	1125	1187	129	4812	389	5201	5330
	F	1	124	8	132	133		5		5	5	1	129	8	137	138
	TOTAL	68	3922	286	4208	4276	62	1019	111	1130	1192	130	4941	397	5338	5468
55 A 64	H	44	2036	192	2228	2272	64	732	88	820	884	108	2768	280	3048	3156
	F		39	2	41	41		7		7	7		46	2	48	48
	TOTAL	44	2075	194	2269	2313	64	739	88	827	891	108	2814	282	3096	3204
65 ET+	H	41	1018	106	1124	1165	69	473	68	541	610	110	1491	174	1665	1775
	F	1	7		7	8		2	1	3	3	1	9	1	10	11
	TOTAL	42	1025	106	1131	1173	69	475	69	544	613	111	1500	175	1675	1786
NON SPECIFIE	H	11	1372	48	1420	1431		23	5	28	28	11	1395	53	1448	1459
	F		31	1	32	32							31	1	32	32
	N S	2	301	24	325	327		10	2	12	12	2	311	26	337	339
	TOTAL	13	1704	73	1777	1790	0	33	7	40	40	13	1737	80	1817	1830
TOTAL GENERAL		652	52783	3845	56628	57280	565	9754	1114	10868	11433	1217	62537	4959	67496	68713

REPARTITION DES CONDUCTEURS AUTOMOBILISTES VICTIMES PAR GROUPE D'AGE ET SEXE

TRANCHE D'AGE	SEXE	EN AGGLOMERATION					HORS AGGLOMERATION					TOTAL				
		TUE	BL LE	BL GR	TOT BL	TOT VICT	TUE	BL LE	BL GR	TOT BL	TOT VICT	TUE	BL LE	BL GR	TOT BL	TOT VICT
0 A 4	H															
	F															
	TOTAL															
5 A 9	H															
	F															
	TOTAL															
10 A 14	H															
	F															
	TOTAL															
15 A 24	H	5	968	50	1018	1023	13	689	27	716	729	18	1657	77	1734	1752
	F	1	233	8	241	242	2	79	1	80	82	3	312	9	321	324
	TOTAL	6	1201	58	1259	1265	15	768	28	796	811	21	1969	86	2055	2076
25 A 34	H	25	3225	140	3365	3390	71	1941	110	2051	2122	96	5166	250	5416	5512
	F	1	925	21	946	947	2	273	3	276	278	3	1198	24	1222	1225
	TOTAL	26	4150	161	4311	4337	73	2214	113	2327	2400	99	6364	274	6638	6737
35 A 44	H	18	3205	139	3344	3362	60	1942	100	2042	2102	78	5147	239	5386	5464
	F	1	748	20	768	769	2	186	10	196	198	3	934	30	964	967
	TOTAL	19	3953	159	4112	4131	62	2128	110	2238	2300	81	6081	269	6350	6431
45 A 54	H	22	2300	85	2385	2407	38	1202	63	1265	1303	60	3502	148	3650	3710
	F	2	385	3	388	390	2	104	3	107	109	4	489	6	495	499
	TOTAL	24	2685	88	2773	2797	40	1306	66	1372	1412	64	3991	154	4145	4209
55 A 64	H	17	1208	43	1251	1268	30	710	44	754	784	47	1918	87	2005	2052
	F	1	135	5	140	141		38	1	39	39	1	173	6	179	180
	TOTAL	18	1343	48	1391	1409	30	748	45	793	823	48	2091	93	2184	2232
65 ET+	H	6	496	18	514	520	24	441	32	473	497	30	937	50	987	1017
	F		51	1	52	52	2	12		12	14	2	63	1	64	66
	TOTAL	6	547	19	566	572	26	453	32	485	511	32	1000	51	1051	1083
NON SPECIFIE	H	3	414	10	424	427		15		15	15	3	429	10	439	442
	F		103		103	103							103		103	103
	N S	1	49	1	50	51	1	11		11	12	2	60	1	61	63
	TOTAL	4	566	11	577	581	1	26	0	26	27	5	592	11	603	608
TOTAL GENERAL		103	14445	544	14989	15092	247	7643	394	8037	8284	350	22088	938	23026	23376

REPARTITION DES CONDUCTEURS CAMION-CAMIONNETTES VICTIMES PAR GROUPE D'AGE ET SEXE

TRANCHE D'AGE	SEXE	EN AGGLOMERATION					HORS AGGLOMERATION					TOTAL				
		TUE	BL LE	BL GR	TOT BL	TOT VICT	TUE	BL LE	BL GR	TOT BL	TOT VICT	TUE	BL LE	BL GR	TOT BL	TOT VICT
0 A 4	H															
	F															
	TOTAL															
5 A 9	H															
	F															
	TOTAL															
10 A 14	H															
	F															
	TOTAL															
15 A 24	H	1	14	2	16	17	3	35	3	38	41	4	49	5	54	58
	F															
	TOTAL	1	14	2	16	17	3	35	3	38	41	4	49	5	54	58
25 A 34	H	2	87	3	90	92	14	202	17	219	233	16	289	20	309	325
	F		3		3	3		2		2	2		5		5	5
	TOTAL	2	90	3	93	95	14	204	17	221	235	16	294	20	314	330
35 A 44	H	2	81	14	95	97	12	219	20	239	251	14	300	34	334	348
	F							1		1	1		1		1	1
	TOTAL	2	81	14	95	97	12	220	20	240	252	14	301	34	335	349
45 A 54	H	1	64		64	65	12	181	16	197	209	13	245	16	261	274
	F															
	TOTAL	1	64		64	65	12	181	16	197	209	13	245	16	261	274
55 A 64	H		23		23	23	10	74	5	79	89	10	97	5	102	112
	F		1		1	1		1		1	1		2		2	2
	TOTAL		24		24	24	10	75	5	80	90	10	99	5	104	114
65 ET+	H		11	3	14	14	2	24		24	26	2	35	3	38	40
	F															
	TOTAL		11	3	14	14	2	24		24	26	2	35	3	38	40
NON SPECIFIE	H		7	1	8	8		1		1	1		8	1	9	9
	F															
	TOTAL		7	1	8	8		1		1	1		8	1	9	9
TOTAL GENERAL	H															
	F															
	TOTAL	6	292	23	315	321	53	740	61	801	854	59	1032	84	1116	1175

REPARTITION DES CONDUCTEURS AUTOBUS VICTIMS PAR GROUPE D'AGE ET SEXE

TRANCHE D'AGE	SEXE	EN AGGLOMERATION					HORS AGGLOMERATION					TOTAL				
		TUE	BL LE	BL GR	TOT BL	TOT VICT	TUE	BL LE	BL GR	TOT BL	TOT VICT	TUE	BL LE	BL GR	TOT BL	TOT VICT
0 A 4	H															
	F															
	TOTAL															
5 A 9	H															
	F															
	TOTAL															
10 A 14	H															
	F															
	TOTAL															
15 A 24	H		2		2	2							2		2	2
	F															
	TOTAL		2		2	2							2		2	2
25 A 34	H		21	1	22	22		5	1	6	6		26	2	28	28
	F			1	1	1							1	1	1	1
	TOTAL		21	2	23	23		5	1	6	6		26	3	29	29
35 A 44	H		33		33	33	1	10		10	11	1	43		43	44
	F															
	TOTAL		33		33	33	1	10		10	11	1	43		43	44
45 A 54	H		21	2	23	23	1	4		4	5	1	25	2	27	28
	F															
	TOTAL		21	2	23	23	1	4		4	5	1	25	2	27	28
55 A 64	H		4		4	4							4		4	4
	F															
	TOTAL		4		4	4							4		4	4
65 ET+	H							2		2	2		2		2	2
	F															
	TOTAL							2		2	2		2		2	2
NON SPECIFIE	H															
	F															
	N.S		1		1	1							1		1	1
TOTAL		1		1	1							1		1	1	
TOTAL GENERAL			82	4	86	86	2	21	1	22	24	2	103	5	108	110

REPARTITION DES CONDUCTEURS AUTOCAR VICTIMES PAR GROUPE D'AGE ET SEXE

TRANCHE D'AGE	SEXE	EN AGGLOMERATION					HORS AGGLOMERATION					TOTAL				
		TUE	BL LE	BL GR	TOT BL	TOT VICT	TUE	BL LE	BL GR	TOT BL	TOT VICT	TUE	BL LE	BL GR	TOT BL	TOT VICT
0 A 4	H															
	F															
	TOTAL															
5 A 9	H															
	F															
	TOTAL															
10 A 14	H															
	F															
	TOTAL															
15 A 24	H		5		5	5							5		5	5
	F							2		2	2		2		2	2
	TOTAL		5		5	5		2		2	2		7		7	7
25 A 34	H		14	1	15	15		1	1	2	2		15	2	17	17
	F															
	TOTAL		14	1	15	15		1	1	2	2		15	2	17	17
35 A 44	H		14	2	16	16		5	1	6	6		19	3	22	22
	F															
	TOTAL		14	2	16	16		5	1	6	6		19	3	22	22
45 A 54	H		6		6	6		3		3	3		9		9	9
	F		1		1	1							1		1	1
	TOTAL		7		7	7		3		3	3		10		10	10
55 A 64	H		2		2	2		2	1	3	3		4	1	5	5
	F															
	TOTAL		2		2	2		2	1	3	3		4	1	5	5
65 ET+	H		1		1	1		1	1	2	2		2	1	3	3
	F															
	TOTAL		1		1	1		1	1	2	2		2	1	3	3
NON SPECIFIE	H		1		1	1							1		1	1
	F															
	TOTAL		1		1	1							1		1	1
TOTAL GENERAL			44	3	47	47		14	4	18	18		58	7	65	65

REPARTITION DES CAVALIERS OU CONDUCTEURS DE CHARETTES VICTIMES PAR GROUPE D'AGE ET SEXE

TRANCHE D'AGE	SEXE	EN AGGLOMERATION					HORS AGGLOMERATION					TOTAL				
		TUE	BL LE	BL GR	TOT BL	TOT VICT	TUE	BL LE	BL GR	TOT BL	TOT VICT	TUE	BL LE	BL GR	TOT BL	TOT VICT
0 A 4	H															
	F															
	TOTAL															
5 A 9	H							1		1	1		1		1	1
	F															
	TOTAL							1		1	1		1		1	1
10 A 14	H		7	1	8	8		8	1	9	9		15	2	17	17
	F		2		2	2		3		3	3		5		5	5
	TOTAL		9	1	10	10		11	1	12	12		20	2	22	22
15 A 24	H	1	83	5	88	89		50	2	52	52	1	133	7	140	141
	F		8	1	9	9							8	1	9	9
	TOTAL	1	91	6	97	98		50	2	52	52	1	141	8	149	150
25 A 34	H		72	2	74	74	2	41	4	45	47	2	113	6	119	121
	F		1		1	1		3		3	3		4		4	4
	TOTAL		73	2	75	75	2	44	4	48	50	2	117	6	123	125
35 A 44	H	1	48	5	53	54	1	56	5	61	62	2	104	10	114	116
	F		3		3	3		9		9	9		12		12	12
	TOTAL	1	51	5	56	57	1	65	5	70	71	2	116	10	126	128
45 A 54	H	1	43	7	50	51	2	49	2	51	53	3	92	9	101	104
	F		5		5	5	2	7	2	9	11	2	12	2	14	16
	TOTAL	1	48	7	55	56	4	56	4	60	64	5	104	11	115	120
55 A 64	H	1	34	5	39	40	3	41	8	49	52	4	75	13	88	92
	F		4		4	4		7		7	7		11		11	11
	TOTAL	1	38	5	43	44	3	48	8	56	59	4	86	13	99	103
65 ET+	H	1	19	3	22	23	6	38	4	42	48	7	57	7	64	71
	F		3		3	3	1	2		2	3	1	5		5	6
	TOTAL	1	22	3	25	26	7	40	4	44	51	8	62	7	69	77
NON SPECIFIE	H		7		7	7		1		1	1		8		8	8
	F		1		1	1							1		1	1
	N S		8		8	8		3	1	4	4		11	1	12	12
	TOTAL		16		16	16		4	1	5	5		20	1	21	21
TOTAL GENERAL		5	348	29	377	382	17	319	29	348	365	22	667	58	725	747

REPARTITION DES CONDUCTEURS FAUTEUIL POUR HANDICAPES VICTIMES PAR GROUPE D'AGE ET SEXE

TRANCHE D'AGE	SEXE	EN AGGLOMERATION					HORS AGGLOMERATION					TOTAL				
		TUE	BL LE	BL GR	TOT BL	TOT VICT	TUE	BL LE	BL GR	TOT BL	TOT VICT	TUE	BL LE	BL GR	TOT BL	TOT VICT
0 A 4	H															
	F															
	TOTAL															
5 A 9	H															
	F															
	TOTAL															
10 A 14	H															
	F															
	TOTAL															
15 A 24	H		3		3	3						3		3	3	
	F															
	TOTAL		3		3	3						3		3	3	
25 A 34	H		13	3	16	16						13	3	16	16	
	F		2		2	2						2		2	2	
	TOTAL		15	3	18	18						15	3	18	18	
35 A 44	H		8		8	8		2		2	2		10		10	10
	F															
	TOTAL		8		8	8		2		2	2		10	0	10	10
45 A 54	H	2	3		3	5		2		2	2	2	5		5	7
	F															
	TOTAL	2	3		3	5		2		2	2	2	5	0	5	7
55 A 64	H		4	2	6	6		3		3	3		7	2	9	9
	F		3		3	3						3		3	3	
	TOTAL		7	2	9	9		3		3	3		10	2	12	12
65 ET+	H		7		7	7		1		1	1		8		8	8
	F		2		2	2						2		2	2	
	TOTAL		9		9	9		1		1	1		10		10	10
NON SPECIFIE	H															
	F															
	TOTAL															
TOTAL GENERAL		2	45	5	50	52		8		8	8	2	53	5	58	60

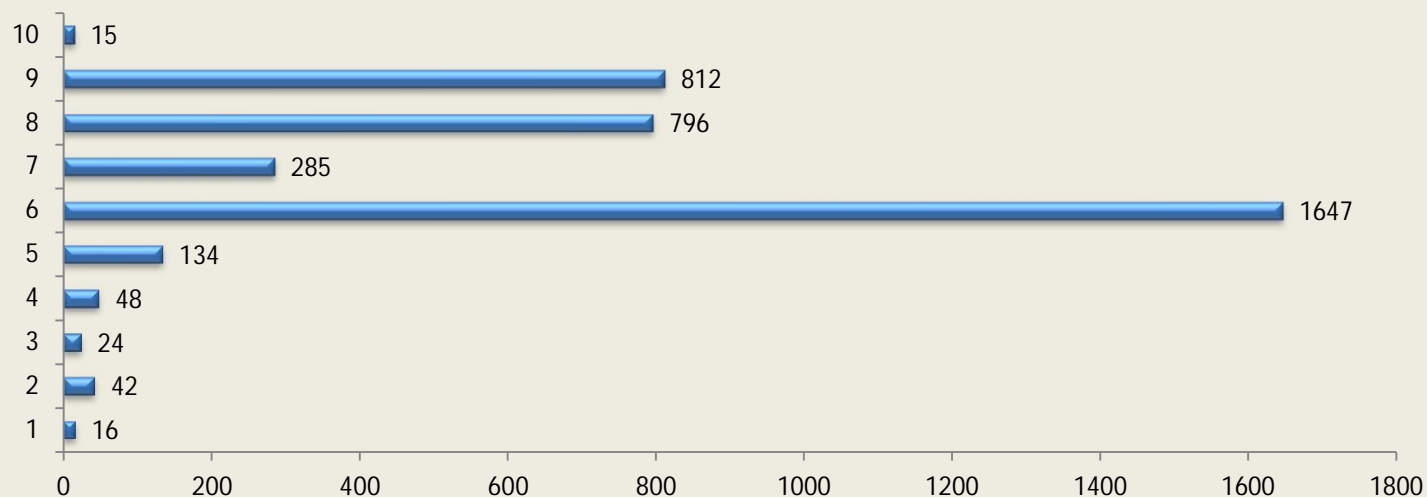
USAGERS DE LA ROUTE VICTIMES PAR SEXE ET TRANCHE D'AGE

TRANCHE D'AGE	SEXE	EN AGGLOMERATION					HORS AGGLOMERATION					EN ET HORS AGGLOMERATION									
		TUES	BLES LEGE	BLES GRAV	TOTAL BLES	TOTAL VICTIM	TUES	BLES LEGE	BLES GRAV	TOTAL BLES	TOTAL VICTIM	TUES	%	BLES LEGE	%	BLES GRAV	%	TOTAL BLES	%	TOTAL VICTIM	%
00 A 04	H	17	947	65	1012	1029	33	375	21	396	429	50	62	1322	60	86	63	1408	60	1458	60
	F	11	649	38	687	698	20	228	13	241	261	31	38	877	40	51	37	928	40	959	40
	TOTAL	28	1596	103	1699	1727	53	603	34	637	690	81	100	2199	100	137	100	2336	100	2417	100
05 A 09	H	19	2643	216	2859	2878	39	773	91	864	903	58	59	3416	64	307	70	3723	64	3781	64
	F	16	1464	97	1561	1577	25	489	37	526	551	41	41	1953	36	134	30	2087	36	2128	36
	TOTAL	35	4107	313	4420	4455	64	1262	128	1390	1454	99	100	5369	100	441	100	5810	100	5909	100
10 A 14	H	31	3239	248	3487	3518	40	1037	99	1136	1176	71	79	4276	67	347	75	4623	68	4694	68
	F	4	1558	79	1637	1641	15	554	35	589	604	19	21	2112	33	114	25	2226	33	2245	32
	TOTAL	35	4797	327	5124	5159	55	1591	134	1725	1780	90	100	6388	100	461	100	6849	100	6939	100
15 A 24	H	283	29191	1924	31115	31398	262	6955	653	7608	7870	545	91	36146	84	2577	88	38723	85	39268	85
	F	27	5169	250	5419	5446	30	1526	87	1613	1643	57	10	6695	16	337	12	7032	15	7089	15
	TOTAL	310	34360	2174	36534	36844	292	8481	740	9221	9513	602	100	42841	100	2914	100	45755	100	46357	100
25 A 34	H	339	28396	1842	30238	30577	401	7938	725	8663	9064	740	92	36334	83	2567	89	38901	84	39641	84
	F	21	5633	215	5848	5869	47	1754	105	1859	1906	68	8	7387	17	320	11	7707	17	7775	16
	TOTAL	360	34029	2057	36086	36446	448	9692	830	10522	10970	808	100	43721	100	2887	100	46608	100	47416	100
35 A 44	H	184	15003	1030	16033	16217	331	5717	489	6206	6537	515	89	20720	79	1519	86	22239	80	22754	80
	F	18	4150	192	4342	4360	49	1341	61	1402	1451	67	12	5491	21	253	14	5744	21	5811	20
	TOTAL	202	19153	1222	20375	20577	380	7058	550	7608	7988	582	100	26211	100	1772	100	27983	100	28565	100
45 A 54	H	189	9002	628	9630	9819	241	3757	316	4073	4314	430	82	12759	75	944	81	13703	75	14133	75
	F	27	3237	158	3395	3422	67	1135	61	1196	1263	94	18	4372	26	219	19	4591	25	4685	25
	TOTAL	216	12239	786	13025	13241	308	4892	377	5269	5577	524	100	17131	100	1163	100	18294	100	18818	100
55 A 64	H	149	5592	471	6063	6212	216	2484	221	2705	2921	365	84	8076	73	692	77	8768	73	9133	74
	F	33	2195	152	2347	2380	38	826	54	880	918	71	16	3021	27	206	23	3227	27	3298	27
	TOTAL	182	7787	623	8410	8592	254	3310	275	3585	3839	436	100	11097	100	898	100	11995	100	12431	100
65 ET +	H	212	3640	439	4079	4291	224	1769	198	1967	2191	436	81	5409	71	637	77	6046	72	6482	73
	F	53	1566	143	1709	1762	51	597	46	643	694	104	19	2163	29	189	23	2352	28	2456	28
	TOTAL	265	5206	582	5788	6053	275	2366	244	2610	2885	540	100	7572	100	826	100	8398	100	8938	100
NON SPECIFIE	H	33	2877	105	2982	3015	11	118	16	134	145	44	77	2995	59	121	65	3116	59	3160	59
	F	6	916	8	924	930		70	8	78	78	6	11	986	19	16	9	1002	19	1008	19
	N S	6	1018	40	1058	1064	1	117	10	127	128	7	12	1135	22	50	27	1185	22	1192	22
	TOTAL	45	4811	153	4964	5009	12	305	34	339	351	57	100	5116	100	187	100	5303	100	5360	100
TOTAL GENERAL		1678	128085	8340	136425	138103	2141	39560	3346	42906	45047	3819	100	167645	100	11686	100	179331	100	183150	100

REPARTITION DES VICTIMES SELON LA PROFESSION

PROFESSION	VICTIMES			TOTAL	%
	TUES	BLES.L	BLES.G		
1 -SCIENTIFIQUE ,TECHNIQUE OU LIBERALE	16	1125	107	1248	0.68
2 -COMMERCIALE	42	2181	126	2349	1.28
3 -DIRECTEUR OU CADRE ADMINISTRATIF	24	1518	82	1624	0.89
4 -TRAVAILLEUR SPECIALISE DANS LES SERV.	48	4325	228	4601	2.51
5 -AGRICOLE OU ASSIMILE	134	1996	186	2316	1.26
6 -OUVRIER OU MANOEUVRE NON AGRICOLE	1647	69093	4451	75191	41.05
7 -ETUDIANT, ELEVE	285	23550	1398	25233	13.78
8 -SANS PROFESSION	796	22258	2012	25066	13.69
9 -AUTRES	812	40855	2957	44624	24.36
10 -NON SPECIFIE	15	744	139	898	0.49
TOTAL	3819	167645	11686	183150	100%

REPARTITION DES TUES SELON LA PROFESSION



**REPARTITION DES CONDUCTEURS IMPLIQUES
SELON LA NATURE DE LEUR VEHICULE ET L'ANCIENNETE DU PERMIS**

ANCIENNETE DU PERMIS	DELIVRE AU MAROC				DELIVRE A L'ETRANGER			
	VOITURE	CAMION	AUTOCAR	AUTOBUS	VOITURE	CAMION	AUTOCAR	AUTOBUS
* PERMIS PROVISOIRE	1335	40	6	9	137	1		
- 1 A 3 ANS	8049	264	9	28	717	7		
- 4 A 7 ANS	12418	624	43	144	744	4		
- 8 A 11 ANS	12173	743	58	167	515	1		1
- 12 A 15 ANS	11975	889	44	201	291	4		1
- 16 A 19 ANS	7669	675	50	115	264	1		
- 20 A 25 ANS	9567	754	74	141	234	5		
- 26 A 30 ANS	5430	414	56	74	125	1	1	
- 31 A 35 ANS	4240	277	35	52	116	1		
- 36 A 40 ANS	2003	105	24	19	57			
- 41 A 45 ANS	1383	63	10	6	72	1		
- 46 ANS ET PLUS	1208	60	7	2	50	1		
- NON SPECIFIE	15063	415	55	155	375	1		
TOTAL	92513	5323	471	1113	3697	28	1	2

**NB/ LES ACCIDENTS N'AYANT PAS FAIT L'OBJET DES SPECIFICATIONS NECESSAIRES
NE SONT PAS PRIS EN COMPTE.**

REPARTITION DES FAUTES RELATIVES AUX CONDUCTEURS SELON LEUR NATURE

FAUTES PROPRES AUX CONDUCTEURS		
NATURE	NOMBRE	%
0 NON RESPET DU FEU ROUGE OU DU STOP	4658	2.20
1 NON RESPET DE PRIORITE	16566	7.84
2 FRANCHISSEMENT D'UNE LIGNE CONTINUE, MIXTE OU DEPASSEMENT IRREGULIER	3133	1.48
3 MANOEUVRE IRREGULIERE NON SIGNALEE	1229	0.58
4 CIRCULAIT SANS PRECAUTION	96607	45.72
5 EXCES DE VITESSE OU VITESSE EXCESSIVE	7948	3.76
6 CIRCULAIT EN ZONE INTERDITE	1442	0.68
7 ARRET OU STATIONNEMENT IRREGULIER	446	0.21
9 AUTRES	79289	37.52
TOTAL	211318	100%

**NB/ LES ACCIDENTS N'AYANT PAS FAIT L'OBJET DES SPECIFICATIONS NECESSAIRES
NE SONT PAS PRIS EN COMPTE.**

**REPARTITION DES CONDUCTEURS IMPLIQUES
SUIVANT LEUR RESIDENCE ET LEUR NATIONALITE PAR MOIS**

MOIS	NATIONALITE MAROCAINE		NATIONALITE ETRANGERE	
	RESIDENTS	IMMIGRES	RESIDENTS	TOURISTES
JANVIER	14479	127	143	39
FEVRIER	12532	112	152	39
MARS	15756	103	195	40
AVRIL	15999	130	163	50
MAI	16720	91	170	55
JUIN	16514	125	114	46
JUILLET	17265	355	123	60
AOUT	17492	594	153	85
SEPTEMBRE	16485	257	150	40
OCTOBRE	17436	173	178	57
NOVEMBRE	17665	95	145	31
DECEMBRE	18427	125	149	37
TOTAL	196770	2287	1835	579

**NB/ LES ACCIDENTS N'AYANT PAS FAIT L'OBJET DES SPECIFICATIONS NECESSAIRES
NE SONT PAS PRIS EN COMPTE.**

**REPARTITION DES CONDUCTEURS VICTIMES SELON LE RESPECT
OU NON DU PORT DES MOYENS DE SECURITE**

MILIEU	CYCLOMOTORISTES			AUTOMOBILISTES		
	TUES	B.G	B.L	TUES	B.G	B.L
<u>EN AGGLOMERATION</u>						
-PORTE CASQUE OU CEINTURE DE SECURITE	215	2186	30916	42	318	7368
-NE PORTE PAS CASQUE/CEINTURE SECURITE	173	536	2986	8	23	511
- NON SPECIFIE	264	1123	18881	53	203	6566
- TOTAL	652	3845	52783	103	544	14445
<u>HORS AGGLOMERATION</u>						
-PORTE CASQUE OU CEINTURE DE SECURITE	298	788	8427	177	331	6882
-NE PORTE PAS CASQUE/CEINTURE SECURITE	219	257	909	37	29	253
-NON SPECIFIE	48	69	418	33	34	508
- TOTAL	565	1114	9754	247	394	7643
TOTAL GENERAL	1217	4959	62537	350	938	22088

REPARTITION DES FAUTES ET DEFAUTS MECANIQUES

MANOEUVRES DES PIETONS		FAUTES IMPROPRES AUX CONDUCTEURS		DEFAUTS MECANIQUES	
NATURE	NOMBRE	NATURE	NOMBRE	NATURE	NOMBRE
-MARCHAIT SUR LA CHAUSSEE EN LARGEUR	6392	-ANIMAUX SUR LA CHAUSSEE	272	-0 DEFECTUOSITE DU SYSTEME DE DIR	172
-MARCHAIT SUR LA CHAUSSEE EN LONGUEUR	919	-OBSTACLE ABANDONNE SUR CHAUSSEE	34	-1 DEFAUT D'ECLAIRAGE	207
-TRAVERSAIT LA CHAUSSEE SANS RESP SIGN	2889	-ECLATEMENT DE PNEU	241	-2 DEFAUT DE FREINS	105
-SE TROUVAIT SUR LIEU RESERVE AUX PIETONS	1016	-TROUS DANGEREUX SUR LA CHAUSSEE	22	-3 PNEUS NON CONFORMES OU USES	112
-JOUAIT SUR LA CHAUSSEEE	284	-CASSE ACCIDENTELLE DE PARBRISSE	3	-4 OUVERTURE DE PORTIERE	567
-PIETONS TRAVAILLANT SUR LA CHAUSSEE	277	-CHANTIER DE TRAVAUX NON SIGNALE	31	-5 DEFAUTS MECANIQUES	64
-PIETONS ALIENES	127	-AUTRES	210715	-6 SURCHARGE, CHARGEMENT DEFECT.	171
-AUTRES	18534			-7 ADMISSION DE PASSAGERS EN SURPLUS	19
				/POSITION DANGEREUSE	
				-8 AUTRES	209901
TOTAL MANOEUVRES DES PIETONS	30438	TOTAL FAUTES IMPROPRES CONDUCTEURS	211318	TOTAL DEFAUTS MECANIQUES	211318

**NB/ LES ACCIDENTS N'AYANT PAS FAIT L'OBJET DES SPECIFICATIONS NECESSAIRES
NE SONT PAS PRIS EN COMPTE.**

**REPARTITION DES CONDUCTEURS IMPLIQUES
VICTIMES SELON LE TRAJET EFFECTUE**

TRAJET	VICTIMES			
	TUES	BLESSES L.	BLESSES G.	TOTAL
- DOMICILE - TRAVAIL	444	22916	1576	24936
- DOMICILE - ECOLE	19	1151	81	1251
- COURSES - ACHATS	170	7639	504	8313
- UTILISATION PROFESSIONNELLE	126	6610	379	7115
- PROMENADE LOISIRS	333	17910	1537	19780
- AUTRES	806	38836	2587	42229
NON SPECIFIE	8	98	23	129
TOTAL	1906	95160	6687	103753

**REPARTITION DES CONDUCTEURS IMPLIQUES VICTIMES
SELON LA PROFESSION**

PROFESSION	VICTIMES			TOTAL	%
	TUES	BLES.L	BLESS.G		
-SCIENTIFIQUE , TECHNIQUE OU LIBERALE	16	1125	107	1248	0.68
-COMMERCIALE	42	2181	126	2349	1.28
-DIRECTEUR, CADRE ADMINISTRATIF.	24	1518	82	1624	0.89
-TRAVAILLEUR SPECIALISE DANS LES SERVICES	48	4325	228	4601	2.51
-AGRICOLE OU ASSIMILE	134	1996	186	2316	1.26
-OUVRIER OU MANOEUVRE NON AGRICOLE	1647	69093	4451	75191	41.05
-ETUDIANT, ELEVE	285	23550	1398	25233	13.78
-SANS PROFESSION	796	22258	2012	25066	13.69
-AUTRE	812	40855	2957	44624	24.36
-NON SPECIFIE	15	744	139	898	0.49
TOTAL	3819	167645	11686	183150	100%

REPARTITION DES ACCIDENTS ET VICTIMES SELON LE RESEAU AUTOROUTIER ET ROUTIER EN RASE CAMPAGNE EN 2023

ROUTE	TRAFIC T.M.J.A	PKD	PKF	LONG KM	ACCIDENTS			TUES	BLL	BLG	TAUX ACCID	DENSITE ACC MORTELS	
					N.MORT	MORT	TOTAL						
AUTOROUTES													
A1	RABAT SAFI												
	001 RABAT SKHIRAT	64944	0	17	17	6		6		12	1	1.5	
	002 SKHIRAT BOUZNIKA EST	70063	17	29	12	11		11		26	1	3.6	
	003 BOUZNIKA EST MOHAMMADIA EST	64869	29	49	20	44	5	49	6	85	6	10.3	0.3
	004 MOHAMMADIA EST CASABLANCA	84246	49	59	10	49	5	54	5	110	7	17.5	0.5
	005 CASABLANCA TIT MELLIL	36564	59	72	13	5		5		8	3	3.0	
	006 TIT MELLIL CASA PORT	50882	72	76	4								
	007 CASA PORT MEDIOUNA	57783	76	81	5	1		1		1		0.9	
	008 MEDIOUNA CASABLANCA RS 114	61608	81	87	7	4		4		28		2.7	
	009 CASABLANCA RS 114 HAD SWALEM	36177	87	103	16	1	1	2	1	9	1	0.9	0.06
	010 HAD SWALEM BIR JDID	20108	103	120	17	35	1	36	1	73		28.8	0.06
	011 BIR JDID TNINE CHTOUKA	17996	120	138	18	13	3	16	3	30	4	13.5	0.17
	012 TNINE CHTOUKA AZEMMOUR	17117	138	160	22	20	1	21	1	37	3	15.2	0.05
	013 AZEMMOUR El Jadida Est	7832	160	170	10	4	2	6	3	13	1	20.9	0.2
	014 El Jadida Est El Jadida Sud	7923	170	178	8	4	1	5	1	6	1	21.6	0.13
	015 El Jadida Sud Jorf Lasfar	8047	178	189	11	4		4		5		12.3	
	016 Jorf Lasfar Sidi Smail	4997	189	221	32	9	1	10	1	21	2	17.1	0.03
	017 Sidi Smail El Oualidia	2962	221	265	44	12		12		34		25.2	
	018 El Oualidia Safi Nord	2551	265	297	32	2		2		6		6.7	
	019 Safi Nord SAFI	1535	297	309	12	5	1	6	1	8	2	89.0	0.08
PK non défini		0	309	309	8	2	10	2	22	1		0.006	
TOTAL				309	237	23	260	25	534	33		0.07	
A2	RABAT OUJDA												
	001 SIDI ALLAL BAHRAOUI TIFLET	20360	15	43	28	33	2	35	2	52	4	16.8	0.07
	002 TIFLET KHEMISSSET	18591	43	68	25	31	2	33	2	60		19.4	0.08
	003 KHEMISSSET MEKNES OUEST	17757	68	120	52	75	9	84	12	135	1	24.9	0.17
	004 MEKNES OUEST MEKNES EST	15118	120	128	8	3	2	5	4	13	1	11.3	0.25
	005 MEKNES EST FES	16760	128	174	46	57	5	62	6	129	5	22.0	0.11
	006 FES FES CENTRE	7806	174	182	8								
	007 FES CENTRE FES EST	6590	182	190	8								
	008 FES EST RAS TABOUDA	7439	190	215	25	14	2	16	4	25	2	23.5	0.08
	009 RAS TABOUDA TAHLA	8040	215	241	26	8	2	10	2	16	2	13.1	0.08
	010 TAHLA OUED AMLIL	7846	241	266	25	20	1	21	1	57		29.3	0.04
	011 OUED AMLIL TAZA OUEST	7413	266	288	22	9	1	10	2	27		16.8	0.05
	012 TAZA OUEST TAZA EST	4745	288	300	12								
	013 TAZA EST M SOUN	4419	300	324	24	8	1	9	1	13	1	23.2	0.04
	014 M SOUN GUERCIF	4059	324	363	39	6	2	8	3	17	3	13.8	0.05
	015 GUERCIF TOUARIRT RN 9	3221	363	396	33	12		12		23	4	30.8	
	016 TOUARIRT RN 9 TAOURIRT EST	2373	396	404	8	1		1		1		14.4	
	017 TAOURIRT EST EL AIOUN	2655	404	450	46	3		3		3		6.7	
	018 EL AIOUN OUJDA	2204	450	496	46	9		9		28	2	24.3	
PK non défini		0	496	496	1		1		2				
TOTAL				496	290	29	319	39	601	25		0.06	

REPARTITION DES ACCIDENTS ET VICTIMES SELON LE RESEAU AUTOROUTIER ET ROUTIER EN RASE CAMPAGNE EN 2023

ROUTE	TRAFIC T.M.J.A	PKD	PKF	LONG KM	ACCIDENTS			TUES	BLL	BLG	TAUX ACCID	DENSITE ACC MORTELS	
					N.MORT	MORT	TOTAL						
AUTOROUTES													
A3	CASABLANCA AGADIR												
	001 CASA AEROPORT	72331	0	13	13	24	1	25	2	34	8	7.3	0.07
	002 AEROPORT BERCHID EST	33636	13	32	19	14	3	17	4	37	3	7.3	0.15
	003 BERCHID EST SETTAT NORD	25213	32	52	20	29		29		73	3	15.7	
	004 SETTAT NORD SETTAT CENTRE	19525	52	65	13	21	1	22	1	33	2	23.7	0.07
	005 SETTAT CENTRE SKHOUR RHAMNA	17650	65	127	62	60	13	73	19	156	10	18.2	0.21
	006 SKHOUR RHAMNA BENGUERIR	17060	127	160	33	18	5	23	5	31	3	11.2	0.15
	007 BENGUERIR BIFFURCATION AGADIR	16695	160	198	38	30	2	32	2	66	3	13.8	0.05
	008 BIFFURCATION AGADIR TAMENSOURT	5802	198	214	16	5	2	7	3	24	1	20.6	0.12
	009 TAMENSOURT MARRAKECH TARGA	5934	214	232	18	3	1	4	3	7	4	10.2	0.05
	010 MARRAKECH TARGA RN8	8837	232	248	16	3	1	4	1	8		7.7	0.06
	011 RN8 CHICHAOUA	8829	248	282	34	20	1	21	1	36		19.1	0.02
	012 CHICHAOUA IMINTANOUT	8394	282	309	27	10	1	11	1	45	3	13.3	0.03
	013 IMINTANOUT ARGANA	9234	309	370	61	24	4	28	7	90	6	13.6	0.06
	014 ARGANA AMESKROUD	9886	370	421	51	27	8	35	9	66	4	19.0	0.15
	015 AMESKROUD AGADIR	11133	421	429	8	4		4		7		12.3	
PK non défini		0	429	429	2		2		2				
TOTAL				429	294	43	337	58	715	50		0.10	
A4	BERRCHID BENI MELLAL												
	001 BERRCHID BEN HMED	6466	0	37	37	15		15		42	3	17.1	
	002 BEN HMED ECHANGEUR KHOURIBGA	6272	37	77	40	15	1	16	4	43	2	17.4	0.02
	003 ECHANGEUR KHOURIBGA OUED ZEM OUEST	3471	77	107	30	2		2		2		5.2	
	004 OUED ZEM OUEST OUED ZEM EST	3227	107	116	9	1		1		3		9.4	
	005 OUED ZEM EST BOUJAAD	3175	116	135	19	7	1	8	1	18	1	36.2	0.05
	006 BOUJAAD KASBAT TADLA	3079	135	151	16	2		2		2		11.1	
	007 KASBAT TADLA BENI MELLAL	2065	151	172	21	10		10		18		63.0	
TOTAL				172	52	2	54	5	128	6		0.01	
A5	PORT TANGER MED BIFURCATION SKHIRAT												
	001 TANGER MED MELLOUSSA	9145	0	17	17	7		7		11	1	12.3	
	002 MELLOUSSA TANGER EST	9391	17	27	10	7	2	9	2	9		26.2	0.2
	003 TANGER EST TANGER OUEST	8630	27	51	24	7		7		10	1	9.2	
	004 TANGER OUEST ASSILAH	17899	51	76	25	28	4	32	5	60	4	19.5	0.16
	005 ASSILAH SIDI LYAMANI	17256	76	91	15	9	4	13	5	32	3	13.7	0.26
	006 SIDI LYAMANI LARACHE	16936	91	119	28	23	1	24	1	52	1	13.8	0.03
	007 LARACHE MOULAY BOUSELHAM	16048	119	152	33	54	3	57	5	130	12	29.4	0.09
	008 MOULAY BOUSELHAM MNASRA	15155	152	185	33	45	8	53	8	109	5	29.0	0.2
	009 MNASRA KENITRA NORD	15275	185	225	40	56	7	63	8	112	3	28.2	0.17
	010 KENITRA NORD BIFURC.DAR.ESSEKA	33829	225	265	40	80	6	86	6	160	3	17.4	0.15
	011 BIFURC.DAR.ESSEKA AL MANZAH	26063	265	289	24	12	1	13	1	27	1	5.7	0.04
	012 AL MANZAH BIFURCATION SKHIRAT	23369	289	306	17	12	1	13	1	15	1	8.9	0.05
PK non défini		0	306	306		1	1	1	1	1		0	
TOTAL				306	340	38	378	43	728	36		0.12	

REPARTITION DES ACCIDENTS ET VICTIMES SELON LE RESEAU AUTOROUTIER ET ROUTIER EN RASE CAMPAGNE EN 2023

ROUTE	TRAFIC T.M.J.A	PKD	PKF	LONG KM	ACCIDENTS			TUES	BLL	BLG	TAUX ACCID	DENSITE ACC MORTELS	
					N.MORT	MORT	TOTAL						
AUTOROUTES													
A7	FNIDEQ TETOUAN												
	001 FNIDEQ SMIR	4276	0	11	11								
	002 SMIR MDIQ	7230	11	17	6	3		3			18.9		
	003 MDIQ TETOUAN	9130	17	28	11	2		2		5	5.4		
	PK non défini		0	28	28	1		1		2			
TOTAL				28	6	6		10					
PENETRANTES													
A101	001 PENETR. AIN HARROUDA AIN HARROUDA	84246	0	4	4	25	4	29	4	50	2	23.5	0.99
A102	001 PENETRANTE AZBANE AZBANE	32100	0	2	2								
A103	001 PENETRANTE EL JADIDA EL JADIDA	7424	0	5	5								
A201	001 PENETRANTE FES FES	11231	0	4	4								
A301	001 PENETRANTE MARAKECH PAL PALMERAIE	11532	0	13	13	7	5	12	5	22		21.9	0.38
A501	001 PENETRANTE TANGER OUEST TANGER	13633	0	2	2								
TOTAL AUTOROUTES				1770	1251	144	1395	179	2788	152	14.8	0.08	

REPARTITION DES ACCIDENTS ET VICTIMES SELON LE RESEAU AUTOROUTIER ET ROUTIER EN RASE CAMPAGNE EN 2023

ROUTE	TRAFIC T.M.J.A	PKD	PKF	LONG KM	ACCIDENTS			TUES	BLL	BLG	TAUX ACCID	DENSITE ACC MORTELS
					N.MORT	MORT	TOTAL					
RESEAU NATIONAL												
TANGER LAGOUIRA												
001 TANGER ACCES AEROPORT	9803	0	15	15	54		54		93	2	99.3	
002 ACCES AEROPORT ASILAH	7376	15	44	29	28	1	29	1	55	10	37.1	0.03
003 ASILAH REGIONALE 417	5107	44	60	15	7	1	8	1	15	4	27.9	0.07
004 REGIONALE 417 LARACHE	4663	60	82	22	21		21		29	3	55.1	
005 LARACHE DEVIATION DE KSAR EL	13593	82	112	30	46	4	50	4	78	5	33.8	0.13
006 DEVIATION DE KSAR EL DEV. DE KSAR	3665	112	121	9	12		12		18	3	95.4	
007 DEV. DE KSAR SOUK LARBAA	6080	121	154	33	42	2	44	2	80	3	60.6	0.06
008 SOUK LARBAA SIDI ALLAL TAZI	7346	154	190	36	45	5	50	6	79	3	51.9	0.14
009 SIDI ALLAL TAZI NATIONALE 4	7653	190	222	32	79	10	89	12	144	10	99.6	0.31
010 NATIONALE 4 KENITRA	19939	222	229	7	3		3		7		5.7	
011 KENITRA PROVINCIALE 4000	20120	229	251	22	92	3	95	3	143	7	60.0	0.14
012 PROVINCIALE 4000 PROVINCIALE 4002	21094	251	252	1	11		11		23		99.9	
013 PROVINCIALE 4002 RABAT	20535	252	271	19	33		33		53	1	23.5	
014 RABAT TEMARA	20583	271	285	14								
015 TEMARA SKHIRAT	20413	285	300	15	240	5	245	5	340	10	219.2	0.33
016 SKHIRAT BOUZNIKA	7851	300	312	12	67	2	69	2	101	4	200.7	0.17
017 BOUZNIKA BEN YAKHLEF	8665	312	330	18	31	3	34	3	66	3	59.7	0.17
018 BEN YAKHLEF AIN HARROUDA	12511	330	346	16	112	4	116	5	154	13	158.8	0.25
019 AIN HARROUDA CASABLANCA	17799	346	373	28	7		7		12		3.9	
020 CASABLANCA KHAYAITA	14125	373	384	11	49	6	55	6	66	1	97.9	0.55
021 KHAYAITA HAD SOUALEM	9987	384	387	3	18		18		29		182.9	
022 HAD SOUALEM BIR JDID	11605	387	403	16	119	13	132	14	176	10	194.8	0.81
023 BIR JDID AZEMMOUR	7336	403	437	34	79	8	87	9	136	6	95.6	0.24
024 AZEMMOUR EL JADIDA RP 3410	14328	437	462	25	123	4	127	4	209	3	97.1	0.16
025 EL JADIDA RP 3410 RR 316	11393	462	473	11	62	6	68	9	104	12	148.7	0.55
026 RR 316 SIDI SMAIL	7902	473	500	27	38	1	39	1	82	3	50.1	0.04
027 SIDI SMAIL KHMIS ZMAMRA	5770	500	530	30	57	2	59	3	80	3	93.4	0.07
028 KHMIS ZMAMRA RP 2302	3292	530	550	20	15	3	18	3	38		73.4	0.15
029 RP 2302 JMAAT SAHIM	3740	550	564	14	15	3	18	4	49	4	94.2	0.21
030 JMAAT SAHIM TLAT BOUGUEDRA	3803	564	583	19	28	1	29	4	40	4	112.3	0.05
031 TLAT BOUGUEDRA SEBT GZOULA	2649	583	605	22	29		29		39	1	137.0	
032 SEBT GZOULA BERRAKT ERRADI	1706	605	634	29	16	1	17	1	28		93.2	0.03
033 BERRAKT ERRADI ONARA	3631	634	687	53	43	6	49	8	105	6	70.4	0.11
034 ONARA EL GHAZOUA	4558	687	713	27	12	1	13	1	18	1	29.5	0.04
035 EL GHAZOUA TAMRI	2670	713	821	108	80	7	87	9	124	8	82.7	0.07
036 TAMRI TAMRAGHT	10522	821	854	33	81	1	82	1	111	6	64.7	0.03
037 TAMRAGHT AGADIR	12891	854	874	20	1		1		1		1.1	
038 AGADIR AIT MELLOUL	13562	874	887	13	4	1	5	1	6		8.0	0.08
039 AIT MELLOUL INCHADEN	19715	887	921	34	121	17	138	18	163	11	56.2	0.50
040 INCHADEN CT 7128 (MASSA)	15432	921	935	14	61	7	68	7	90	2	85.0	0.49
041 CT 7128 (MASSA) TIZNIT	10153	935	973	38	12	4	16	4	16	3	11.5	0.11
042 TIZNIT BOUIZAKARNE	5083	973	1040	67	43	8	51	9	95	12	41.0	0.12

REPARTITION DES ACCIDENTS ET VICTIMES SELON LE RESEAU AUTOROUTIER ET ROUTIER EN RASE CAMPAGNE EN 2023

ROUTE	TRAFIC T.M.J.A	PKD	PKF	LONG KM	ACCIDENTS			TUES	BLL	BLG	TAUX ACCID	DENSITE ACC MORTELS	
					N.MORT	MORT	TOTAL						
RESEAU NATIONAL													
1	043 BOUIZAKARNE GUELMIME	4801	1040	1078	38	6	2	8	2	24		12.0	0.05
	044 GUELMIME TAN TAN	3013	1078	1208	130	31	2	33	5	63	6	23.1	0.02
	045 TAN TAN TAN TAN PLAG	3327	1208	1229	21	5	1	6	1	4	3	23.5	0.05
	046 TAN TAN PLAG TARFAYA	2288	1229	1415	186	36	4	40	7	72	5	25.8	0.02
	047 TARFAYA LAAYOUNE	1491	1415	1514	99	9	2	11	2	14	3	20.4	0.02
	048 LAAYOUNE LAAYOUNE PLAG	5308	1514	1550	36	10		10		18	1	14.3	
	049 LAAYOUNE PLAG BOUJDOUR	1390	1550	1715	165	25	6	31	7	47	7	37.0	0.04
	050 BOUJDOUR ACCES A DAKHLA	1142	1715	2000	285	25	4	29	4	38	12	24.4	0.01
	051 ACCES A DAKHLA AL-ARGOUB	1250	2000	2030	30	5		5		9	1	36.5	
	052 AL-ARGOUB IMLILI	600	2030	2045	15	2		2		5		60.9	
	053 IMLILI LAGOUIRA	598	2045	2339	294	15	3	18	3	24	6	28.0	0.01
PK non défini		0	2339	2339	32		32		58	2			
TOTAL					2339	2237	164	2401	191	3671	223		0.07
TANGER OUJDA													
2	001 TANGER FANDAK	34480	0	27	27	34	2	36	2	53	5	10.6	0.07
	002 FANDAK TETOUAN	21221	27	52	25	64	5	69	5	141	10	36.1	0.20
	003 TETOUAN EZZINATE RP4702	10750	52	66	14	21	2	23	2	30	1	41.5	0.14
	004 EZZINATE RP4702 DARDARA	5342	66	113	47	59	4	63	5	117	2	68.6	0.09
	005 DARDARA BAB TAZA	4240	113	127	14	7	1	8	1	20		36.5	0.07
	006 BAB TAZA LIMITE CHAOUEN	1972	127	199	72	36	1	37	1	76	6	71.6	0.01
	007 LIMITE CHAOUEN ISSAGUEN	4959	199	211	12	4		4		5		18.4	
	008 ISSAGUEN BENI HDIFA RP 5207	1057	211	277	66	23		23		38	7	90.1	
	009 BENI HDIFA RP 5207 AJDIR	1106	277	304	27	4	1	5	1	7		45.9	0.04
	010 AJDIR BENI BOUAYACH	10194	304	335	31	68	4	72	4	91	4	62.7	0.13
	011 BENI BOUAYACH CASSETA	3714	335	371	36	19	3	22	3	22	4	45.5	0.08
	012 CASSETA MIDAR	2824	371	392	21	10	1	11	1	14	2	50.1	0.05
	013 MIDAR SELOUANE	6347	392	450	58	47	7	54	8	57	9	40.2	0.12
	014 SELOUANE ZATIO	16032	450	473	23	16	1	17	1	23	1	12.6	0.04
	015 ZATIO BERKANE	5175	473	516	43	23	5	28	5	43	4	34.5	0.12
	016 BERKANE AHFIR	8143	516	539	23	17	5	22	5	29	3	32.2	0.22
	017 AHFIR OUJDA	14622	539	575	36	87	10	97	10	119	19	50.3	0.28
PK non défini		0	575	575	11	2	13	2	12	4		0.003	
TOTAL					575	550	54	604	56	897	81		0.09
DAKHLA AGOUISTE													
3	001 IMLILI AWESRED	306	0	143	143	1		1		1		6.2	
	002 AWESRED AGOUISTE		143	525	382								
	PK non défini		0	525	525	1		1		1	1		
TOTAL					525	2		2		2	1		
KENITRA FES													
4	001 NATIONALE 1 SIDI YAHYA	10630	0	18	18	39	5	44	5	72	2	62.7	0.28
	002 SIDI YAHYA SIDI SLIMANE	10929	18	54	36	34	2	36	2	102	6	25.3	0.06
	003 SIDI SLIMANE SIDI KACEM	7456	54	76	22	32	2	34	2	56	4	56.8	0.09
	004 SIDI KACEM COL DE ZEGOTA	2426	76	108	32	18	1	19	1	27	3	66.6	0.03

REPARTITION DES ACCIDENTS ET VICTIMES SELON LE RESEAU AUTOROUTIER ET ROUTIER EN RASE CAMPAGNE EN 2023

ROUTE	TRAFIC T.M.J.A	PKD	PKF	LONG KM	ACCIDENTS			TUES	BLL	BLG	TAUX ACCID	DENSITE ACC MORTELS	
					N.MORT	MORT	TOTAL						
RESEAU NATIONAL													
4	005 COL DE ZEGOTA RP 7049	3338	108	111	3	1	1		6		29.3		
	006 RP 7049 RP 5001	2419	111	120	9	2	1	3	1	5	38.2	0.11	
	007 RP 5001 RP 5009	4649	120	153	33	32	4	36	4	71	1	63.7	0.12
	008 RP 5009 FES	4303	153	159	6	6	1	7	2	7		77.2	0.17
	PK non défini		0	159	159	5		5		9	1		
TOTAL					159	169	16	185	17	355	17	0.10	
LAAYOUNE MJK FRONTIERE													
5	001 LAAYOUNE NATIONALE 14	427	0	78	78	3	2	5	2	12	1	41.1	0.03
	002 NATIONALE 14 BOUCRAA	234	78	103	25	2		2		7	3	93.7	
	003 BOUCRAA GUELAT ZEMMOUR	120	103	257	154	1		1		2		14.8	
	004 GUELAT ZEMMOUR MJK FRONTIERE		257	547	290								
TOTAL					547	6	2	8	2	21	4	0.003	
SALE OUJDA FRONTIERE													
6	001 RABAT ECH VOIE CONTOUR	32682	0	10	10								
	002 ECH VOIE CONTOUR RR 405	37181	10	20	11	67	2	69	2	125	5	48.4	0.19
	003 RR 405 ALLAL BAHRAOUI	34486	20	26	6	28		28		53	4	34.8	
	004 ALLAL BAHRAOUI TIFLET	23586	26	52	26	94	11	105	11	170	13	47.1	0.43
	005 TIFLET KHEMISSSET	7642	52	77	25	22		22		35	2	31.4	
	006 KHEMISSSET RR 705	4301	77	124	46	44	2	46	2	96	2	63.5	0.04
	007 RR 705 RN 13	9724	124	140	16	2		2		8		3.4	
	008 RN 13 LAMHAYA	8747	140	173	33	87	3	90	7	169	15	85.4	0.09
	009 LAMHAYA PROVINCIALE 7073	4237	173	178	5	22	1	23	1	32	2	297.4	0.20
	010 PROVINCIALE 7073 NATIONALE 4	7929	178	188	10	23	4	27	4	48	4	97.2	0.42
	011 NATIONALE 4 FES	16329	188	195	7	13		13		23	3	29.5	
	012 FES RP 5027	5509	195	214	19	46		46		70	11	120.4	
	013 RP 5027 BIR TAMDAM	5271	214	242	28	17	2	19	2	22	2	35.3	0.07
	014 BIR TAMDAM OUED AMLIL	2534	242	288	46	26		26		46	3	61.1	
	015 OUED AMLIL TAZA	9821	288	318	30	55	4	59	4	105	4	54.9	0.13
	016 TAZA GUERCIF	2753	318	385	67	35	2	37	2	69	3	55.0	0.03
	017 GUERCIF TAOURIRT	2623	385	429	44	17	1	18	1	27	4	42.9	0.02
	018 TAOURIRT REGIONALE 603	2599	429	460	31	7	1	8	1	15	1	27.4	0.03
	019 REGIONALE 603 AIOUNE	2072	460	482	23	3	1	4	1	4		23.1	0.04
	020 AIOUNE OUJDA	4073	482	536	54	19	2	21	3	35	1	26.2	0.04
	021 OUJDA OUJDA FRONTIERE	7142	536	552	16	7		7		10	1	17.1	
PK non défini		0	552	552	3		3		4				
TOTAL					552	637	36	673	41	1166	80	0.07	
EL JADIDA MARRAKECH													
7	001 SIDI SMAI SIDI BENNOUR	19109	0	21	21	43	3	46	3	64	10	31.4	0.14
	002 SIDI BENNOUR RR 206	2465	21	70	49	50	4	54	7	94	17	123.0	0.08
	003 RR 206 REGIONALE 206	4035	70	74	4	3	1	4	1	5		69.6	0.26
	004 REGIONALE 206 REGIONALE 204	2259	74	105	31	6	3	9	5	14	4	34.9	0.10
	005 REGIONALE 204 MARRAKECH	14101	105	144	39	161	11	172	11	217	28	85.2	0.28
PK non défini		0	144	144	3		3		6				
TOTAL					144	266	22	288	27	400	59	0.15	

REPARTITION DES ACCIDENTS ET VICTIMES SELON LE RESEAU AUTOROUTIER ET ROUTIER EN RASE CAMPAGNE EN 2023

ROUTE	TRAFIC T.M.J.A	PKD	PKF	LONG KM	ACCIDENTS			TUES	BLL	BLG	TAUX ACCID	DENSITE ACC MORTELS
					N.MORT	MORT	TOTAL					
RESEAU NATIONAL												
8												
AGADIR AL HOCEIMA												
001 AGADIR INEZGANE PROVINCIALE 1705	8858	0	53	53								
002 PROVINCIALE 1705 IMIN-TANOUE	2408	53	143	90	24	5	29	5	58	5	36.7	0.06
003 IMIN-TANOUE CHICHAOUA	3936	143	176	34	13	1	14	1	18	4	29.1	0.03
004 CHICHAOUA PROVINCIALE 2011	4684	176	219	43	42	3	45	5	63	6	61.2	0.07
005 PROVINCIALE 2011 PROVINCIALE 2013	4914	219	224	5	19	3	22	3	26	1	245.3	0.60
006 PROVINCIALE 2013 PROVINCIALE 2004	11887	224	236	12	125	9	134	10	181	11	268.6	0.78
007 PROVINCIALE 2004 MARRAKECH	16659	236	249	14	65	6	71	6	95	7	85.9	0.44
008 MARRAKECH TAMELELT	9360	249	304	55	185	8	193	9	232	51	103.7	0.15
009 TAMELELT EL KALAA	5807	304	331	27	38	4	42	4	61	5	72.3	0.15
010 EL KALAA R307	7580	331	374	43	56	5	61	6	85	11	51.0	0.12
011 R307 R309	3979	374	399	25	30	2	32	2	58	7	88.8	0.08
012 R309 RR 304 (AFOURAR)	4412	399	424	25	57	5	62	5	106	10	154.2	0.20
013 RR 304 (AFOURAR) NATIONALE 11	10221	424	438	14	52	3	55	3	89	3	105.0	0.21
014 NATIONALE 11 BENI-MELLAL	10221	438	441	3								
015 BENI-MELLAL KASBA TADLA	8510	441	475	34	31	2	33	2	50	1	31.2	0.06
016 KASBA TADLA FOUH TAGHZOUT	4640	475	490	15	7		7		15		27.7	
017 FOUH TAGHZOUT REGIONALE 317	4540	490	543	53	52	5	57	7	79	10	64.7	0.09
018 REGIONALE 317 KHENIFRA	4377	543	568	25	21		21		29	2	52.6	
019 KHENIFRA M RIRT	5033	568	598	29	12	1	13	2	17	2	24.2	0.03
020 M RIRT AZROU	3306	598	649	52	35	2	37	2	63	2	59.5	0.04
021 AZROU IFRANE	5926	649	668	19	9		9		18		21.9	
022 IFRANE IMOUZZER	5053	668	694	26	17		17		35	6	36.1	
023 IMOUZZER FES	15984	694	729	36	103	8	111	9	179	6	53.3	0.22
024 FES RP 5002	7913	729	743	14	17	4	21	4	38	4	51.2	0.28
025 RP 5002 BARRAGE IDRIS I	5903	743	755	12	14	1	15	2	57	2	60.0	0.09
026 BARRAGE IDRIS I REGIONALE 408	6308	755	800	45	72	2	74	2	154	9	71.7	0.05
027 REGIONALE 408 LIMITE TAOUNATE	3502	800	836	36	9	1	10	1	15	4	21.8	0.03
028 LIMITE TAOUNATE AL HOCEIMA	940	836	911	75	12	1	13	1	34	6	50.3	0.01
PK non défini		0	911	911	17	3	20	3	27	5		0.003
TOTAL				911	1134	84	1218	94	1882	180		0.09
9												
MOHAMMEDIA M'HAMID												
001 MOHAM. RR 322 AIN HARROUDA	10640	0	3	3	12	1	13	1	16	2	111.6	0.33
002 AIN HARROUDA TIT MELLIL	15853	3	12	9	102	4	106	4	141	2	203.5	0.44
003 TIT MELLIL MADIOUNA	27237	12	26	14	44	2	46	2	60	1	33.1	0.14
004 MADIOUNA AEROPORT	38222	26	31	5	46	7	53	7	72	4	76.0	1.40
005 AEROPORT BERRECHID	26299	31	43	12	17		17		22	1	14.8	
006 BERRECHID SIDI ALI	10331	43	65	22	111	7	118	11	174	10	143.5	0.32
007 SIDI ALI SETTAT	10200	65	75	10	14		14		20	2	36.9	
008 SETTAT RR 314	6917	75	113	38	21	6	27	7	47	8	28.4	0.16

REPARTITION DES ACCIDENTS ET VICTIMES SELON LE RESEAU AUTOROUTIER ET ROUTIER EN RASE CAMPAGNE EN 2023

ROUTE	TRAFIC T.M.J.A	PKD	PKF	LONG KM	ACCIDENTS			TUES	BLL	BLG	TAUX ACCID	DENSITE ACC MORTELS	
					N.MORT	MORT	TOTAL						
RESEAU NATIONAL													
9	009 RR 314 MECH. BEN ABBOU	3466	113	121	8	4	4		9	1	38.1		
	010 MECH. BEN ABBOU BEN GRIR	3823	121	171	50	22	5	27	5	40	4	38.7	0.10
	011 BEN GRIR SIDI BOU OTHMANE	5690	171	209	38	21	4	25	4	28	6	31.7	0.11
	012 SIDI BOU OTHMANE OUED TENSIFT	8593	209	233	24	16	1	17	1	24	6	22.6	0.04
	013 OUED TENSIFT MARRAKECH	13493	233	244	11	37	2	39	2	51	2	72.0	0.18
	014 MARRAKECH AIT OURIR	10771	244	274	30	88	5	93	5	105	22	78.9	0.17
	015 AIT OURIR HAD ZRAKTEN	2498	274	318	44	60	3	63	3	75	11	157.0	0.07
	016 HAD ZRAKTEN IMINI (RP 1512)	2217	318	394	76	47	1	48	1	64	8	78.0	0.01
	017 IMINI (RP 1512) NATIONALE 10	2881	394	416	22	20	2	22	3	28	9	95.1	0.09
	018 NATIONALE 10 OUARZAZATE	4748	416	440	24	16	1	17	1	26	4	40.9	0.04
	019 OUARZAZATE AGDEZ	2987	440	508	68	57	3	60	6	81	8	80.9	0.04
	020 AGDEZ ZAGORA	5016	508	601	93	51	5	56	5	67	14	32.8	0.05
021 ZAGORA M'HAMID	431	601	694	93	42	5	47	6	62	9	321.1	0.05	
PK non défini		0	694	694	7		7		15				
TOTAL				694	855	64	919	74	1227	134		0.09	
AGADIR BOUARFA													
10	001 AGADIR AIT MELLOUL		0	7	7	1	1		1				
	002 AIT MELLOUL OULAD TAIMA	13091	7	37	30	143	3	146	3	183	10	101.9	0.10
	003 OULAD TAIMA RP 1717	8102	37	57	20	43	7	50	7	58	6	83.7	0.35
	004 RP 1717 TAROUDANT	3639	57	75	18	18	3	21	4	25	3	88.8	0.17
	005 TAROUDANT REGIONALE 302	5961	75	126	51	12	1	13	1	18	1	11.7	0.02
	006 REGIONALE 302 PROVINCIALE 1706	1074	126	166	40	1		1		1		6.4	
	007 PROVINCIALE 1706 TALIOUINE	2469	166	193	27	6	1	7	1	9	1	28.8	0.04
	008 TALIOUINE TAZNAKHTE	1874	193	278	85	22	1	23	1	41		39.6	0.01
	009 TAZNAKHTE OUARZAZATE(RN 9)	893	278	345	67	18	1	19	1	35	1	87.0	0.02
	010 OUARZAZATE(RN 9) KLAAT M GOUNA	4705	345	432	87	56	7	63	7	92	7	42.2	0.08
	011 KLAAT M GOUNA BOUMALNE DADES	6161	432	455	23	47	2	49	2	60	5	94.7	0.09
	012 BOUMALNE DADES TINGHIR	2396	455	509	54	20	1	21	1	36	2	44.5	0.02
	013 TINGHIR TINEJDAD	2716	509	562	53	50	8	58	11	69	12	110.4	0.15
	014 TINEJDAD GOULMIMA	2666	562	580	18	6	1	7	2	16	3	40.0	0.06
	015 GOULMIMA ERRACHIDIA	2736	580	638	58	18	1	19	1	34	1	32.8	0.02
	016 ERRACHIDIA NATIONALE 13	934	638	661	23	22	1	23	1	30	2	293.3	0.04
	017 NATIONALE 13 BOUDNIB	934	661	726	65	5	1	6	1	17	1	27.1	0.02
	018 BOUDNIB BOUANANE	226	726	785	59	11	1	12	1	7	5	246.6	0.02
	019 BOUANANE BOUARFA	761	785	908	123	13		13		27	1	38.0	
PK non défini		0	908	908	92	11	103	12	169	8		0.01	
TOTAL				908	604	51	655	57	928	69		0.05	
CASABLANCA BENI MELLAL													
11	001 CASABLANCA AEROPORT		0	18	18								
	002 AEROPORT BERRECHID		18	30	12								
	003 BERRECHID RIAH	6278	30	40	10	9	1	10	1	13	2	42.0	0.10

REPARTITION DES ACCIDENTS ET VICTIMES SELON LE RESEAU AUTOROUTIER ET ROUTIER EN RASE CAMPAGNE EN 2023

ROUTE	TRAFIC T.M.J.A	PKD	PKF	LONG KM	ACCIDENTS			TUES	BLL	BLG	TAUX ACCID	DENSITE ACC MORTELS	
					N.MORT	MORT	TOTAL						
RESEAU NATIONAL													
11	004 RIAH BEN AHMED	6274	40	72	32	32	2	34	2	60	12	46.4	0.06
	005 BEN AHMED KHOURIBGA	7928	72	110	38	24	2	26	2	53	3	23.6	0.05
	006 KHOURIBGA FKIH BEN SALAH	5776	110	155	45	4		4		4		4.2	
	007 FKIH BEN SALAH REGIONALE 308	4341	155	162	7	4	1	5	1	7	1	45.1	0.14
	008 REGIONALE 308 PROVINCIALE 3209	6476	162	176	14	45	3	48	4	71	2	145.0	0.21
	009 PROVINCIALE 3209 BENI MELLAL	6874	176	194	18	33	3	36	3	65	5	77.9	0.16
	PK non défini		0	194	194	2		2		2			
TOTAL				194	153	12	165	13	275	25		0.06	
12	SIDI.IFNI RISSANI												
	001 IFNI LIMITE TIZNIT	9399	0	45	45	17		17		24	4	10.9	
	002 LIMITE TIZNIT GUELMIM	2642	45	56	11	1	1	2	1	2	1	19.4	0.09
	003 GUELMIM FASK	1317	56	81	25	3		3		4		25.0	
	004 FASK TAGHJIJTE	420	81	138	57	7		7		18		80.1	
	005 TAGHJIJTE ICHTE	217	138	204	66	9		9		12	3	172.2	
	006 ICHTE AKKA	253	204	284	80								
	007 AKKA ADIS	682	284	340	56								
	008 ADIS TATA	1380	340	346	6								
	009 TATA TISSINT	1044	346	415	69								
	010 TISSINT TAZARINE	660	415	737	322								
	011 TAZARINE ALNIF	676	737	804	67	3	1	4	1	5	1	24.2	0.02
	012 ALNIF RISSANI	830	804	888	84								
PK non défini		0	888	888	41	4	45	4	54	12		0.004	
TOTAL				888	81	6	87	6	119	21		0.01	
13	SEBTA TAOUZ												
	001 SEBTA FNIDEK	11688	0	4	4	1		1		2		5.9	
	002 FNIDEK CABO NEGRO	20075	4	24	20	1		1		1		0.7	
	003 CABO NEGRO TETOUAN	16754	24	41	17								
	004 TETOUAN OUEZZANE	3572	41	101	60	39		39		70	3	49.9	
	005 OUEZZANE AIN DEFALI	3562	101	130	29	20	2	22	2	49	3	58.4	0.07
	006 AIN DEFALI JORF EL MELHA	3163	130	149	19	13	2	15	2	29	4	68.4	0.11
	007 JORF EL MELHA NATIONALE 4	2213	149	184	35	12	1	13	1	20	3	45.5	0.03
	008 NATIONALE 4 RP 7008	1769	184	208	24	29	2	31	2	62	7	203.4	0.09
	009 RP 7008 RR 413	3764	208	213	5	8		8		13		107.0	
	010 RR 413 MEKNES	8649	213	223	10	2		2		2	1	6.5	
	011 MEKNES RR 712	13972	223	244	21	55	1	56	1	69	1	53.2	0.05
	012 RR 712 RR 716 EL HAJEB	9513	244	255	11	7	2	9	2	16		23.2	0.18
	013 RR 716 EL HAJEB LIMITE IFRANE	4620	255	269	14	2		2		2		8.6	
	014 LIMITE IFRANE AZROU	5003	269	290	21	12		12		32		30.9	
	015 AZROU JBEL HABRI (RP 7231)	2993	290	304	14	7		7		14	1	45.8	
	016 JBEL HABRI (RP 7231) ZAIDA	2899	304	390	86	50	1	51	1	129	6	56.0	0.01
	017 ZAIDA MIDELT	5060	390	410	20	11	2	13	2	17		35.2	0.10
	018 MIDELT RICH (RR 706)	3339	410	487	77	33	6	39	8	55	6	41.6	0.08
019 RICH (RR 706) ERRACHIDIA	2065	487	551	64	27	6	33	6	62	8	68.4	0.09	

REPARTITION DES ACCIDENTS ET VICTIMES SELON LE RESEAU AUTOROUTIER ET ROUTIER EN RASE CAMPAGNE EN 2023

ROUTE	TRAFIC T.M.J.A	PKD	PKF	LONG KM	ACCIDENTS			TUES	BLL	BLG	TAUX ACCID	DENSITE ACC MORTELS	
					N.MORT	MORT	TOTAL						
RESEAU NATIONAL													
13	020 ERRACHIDIA EDDOUIRA	2815	551	590	39	17	5	22	5	30	4	54.9	0.13
	021 EDDOUIRA ARFOUD	2491	590	603	13	9	1	10	1	17	4	82.1	0.08
	022 ARFOUD RISSANI	2581	603	628	24	4		4		7		17.4	
	023 RISSANI TAOUZ	1401	628	687	59	6	3	9	4	12	3	29.8	0.05
	PK non défini		0	687	687	9		9		27	3		
TOTAL					687	374	34	408	37	737	57		0.04
14	BOUCRAA TINDOUF												
	001 NATIONALE 5 SMARA	390	0	153	153	2		2		3		9.2	
	002 SMARA TINDOUF	186	153	553	400	6	3	9	6	12	6	33.1	0.01
TOTAL					553	8	3	11	6	15	6		0.01
15	MELLILIA MIDELT												
	001 MELLILIA NADOR	2199	0	15	15	2	1	3	1	3	3	24.9	0.07
	002 NADOR RN 2	2199	15	28	13	1	1	2	2	7		19.2	0.08
	003 RN 2 SAKA	1169	28	87	59	14	1	15	1	22		59.6	0.02
	004 SAKA GUERCIF	2517	87	140	53	36	4	40	4	60	6	82.2	0.08
	005 GUERCIF OUTAT EL HAJ	1535	140	246	106	16	3	19	5	31	2	32.0	0.03
	006 OUTAT EL HAJ MISSOUR	1681	246	298	52	8		8		11	1	25.1	
	007 MISSOUR MIDELT	503	298	376	78	6	1	7	2	6	2	48.9	0.01
PK non défini		0	376	376	3		3		8				
TOTAL					376	86	11	97	15	148	14		0.03
16	TANGER SAADIA												
	001 TANGER KSER SGHIR	10335	0	35	35	49	3	52	3	88	9	39.3	0.09
	002 KSER SGHIR RP 4703	2772	35	56	21	33	1	34	1	45	6	160.8	0.05
	003 RP 4703 FNIDEK NATIONALE 13	5765	56	63	7	2		2		1	1	13.6	
	004 FNIDEK NATIONALE 13 NATIONALE 2	4163	63	187	124	126	12	138	12	208	17	73.4	0.10
	005 NATIONALE 2 BENI BOUFRAH	1199	187	221	34	21	1	22	2	48	10	147.9	0.03
	006 BENI BOUFRAH TAOUIMA	2928	221	456	235	83	14	97	14	186	16	38.6	0.06
	007 TAOUIMA SAADIA	3698	456	570	114	8	1	9	1	16	2	5.8	0.01
PK non défini		0	570	570	4		4		5				
TOTAL					570	326	32	358	33	597	61		0.06
17	OUIJDA FIGUIG												
	001 OUIJDA GUENFOUDA	6781	0	25	25	22	1	23	1	29	3	37.2	0.04
	002 GUENFOUDA RR 607 (JERADA)	3461	25	44	19	4	2	6	2	19	3	25.0	0.11
	003 RR 607 (JERADA) AIN BNI MATHAR	1881	44	83	39	9		9		10	3	33.6	
	004 AIN BNI MATHAR TANADRARA	493	83	196	113	15	2	17	2	36		83.6	0.02
	005 TANADRARA BOUARFA	737	196	260	64	10	1	11	1	22	1	63.9	0.02
	006 BOUARFA FIGUIG	3194	260	373	113	3		3		7		2.3	
TOTAL					373	63	6	69	6	123	10		0.02
19	NADOR LA FRONT.ALGER.												
	001 MELLILIA NADOR	27981	0	15	15	3		3		6		2.0	
	002 NADOR SELOUANE	21728	15	28	13	17		17		24	1	16.5	
	003 SELOUANE HASSI BERKANE	1543	28	51	23	7		7		9	1	54.5	
	004 HASSI BERKANE LIMITE NADOR	1433	51	85	34	6	1	7	1	13	2	39.4	0.03
	005 LIMITE NADOR TAOURIRT	2400	85	135	50	4	3	7	5	12	3	16.0	0.06
	006 TAOURIRT EL ATEF	2140	135	171	36	5	1	6	1	9		21.1	0.03
	007 EL ATEF LA FRONT.ALGER.	153	171	394	223	4	1	5	1	6	2	40.1	0.004
PK non défini		0	394	394	5		5		5	1			
TOTAL					394	51	6	57	8	84	10		0.02
TOTAL RESEAU NATIONAL					11389	7602	603	8205	683	12647	1052	47.4	0.05

REPARTITION DES ACCIDENTS ET VICTIMES SELON LE RESEAU AUTOROUTIER ET ROUTIER EN RASE CAMPAGNE EN 2023

ROUTE	TRAFIC T.M.J.A	PKD	PKF	LONG KM	ACCIDENTS			TUES	BLL	BLG	TAUX ACCID	DENSITE ACC MORTELS	
					N.MORT	MORT	TOTAL						
RESEAU REGIONAL													
101	TAN TAN ESSMARA												
	001 RN 1 (TAN TAN) ABATTIH	341	0	78	78	1	2	3	3	6	2	30.9	0.03
	002 ABATTIH NATIONALE 14	291	78	197	119								
	003 NATIONALE 14 ESSMARA		197	218	218								
TOTAL				218	1	2	3	3	6	2	17.9	0.01	
102	BOUIZAKARN FOUH LAHSEN												
	001 BOUIZAKARNE TAGHJIJTE	1697	0	35	35	5	1	6	1	13	4	27.7	0.03
	002 TAGHJIJTE FOUH LAHSEN	490	35	100	65	7	1	8	5	62	7	68.8	0.02
TOTAL				100	12	2	14	6	75	11	35.1	0.02	
103	GUELMIM MHABES												
	001 GUELMIM FASK		0	38	38	1		1		2	1		
	002 FASK ASSA		38	81	43	9		9		17	3		
	003 ASSA MHABES	173	81	155	74	2		2		2		42.9	
PK non défini		0	155	155	3		3		3	1			
TOTAL				155	15		15		24	5			
104	SIDI IFNI TAFROUTE												
	001 IFNI TIZNIT	2893	0	72	72	33	4	37	4	48	4	48.6	0.06
	002 TIZNIT TIZEHRANE	2833	72	151	78	16	1	17	1	26	3	21.0	0.01
	003 TIZEHRANE TAFROUTE	1067	151	200	50	8		8		7	2	41.5	
TOTAL				200	57	5	62	5	81	9	37.5	0.02	
105	AIT MELLOUL TAFRAOUTE												
	001 AIT MELLOUL BIOUGRA	10422	0	20	20	191	10	201	11	258	5	262.9	0.50
	002 BIOUGRA AIT BAHA	2602	20	46	26	13	1	14	1	13	4	56.3	0.04
	003 AIT BAHA TAFRAOUTE	2020	46	123	77	7	1	8	1	11	1	14.1	0.01
TOTAL				123	211	12	223	13	282	10	98.8	0.10	
106	TAFRAOUTE TALIOUINE												
	001 TAFRAOUTE_TALIOUINE TALIOUINE		0	167	167	4		4		4	1		
	PK non défini		0	167	167	3	1	4	1	3	1		0.01
TOTAL				167	7	1	8	1	7	2		0.01	
107	TAFRAOUTE TINDOUF												
	001 TAFRAOUTE_TINDOUF TINDOUF	486	0	211	211	9	1	10	1	15	1	26.7	0.01
TOTAL				211	9	1	10	1	15	1	26.7	0.005	
108	TAZNAKHT TAZARINE												
	001 TAZNAKHT BUAZZER	299	0	34	34	3		3		2	3	80.9	
	002 BUAZZER TANSIKHTE	299	34	90	56	6	1	7	5	13	7	114.5	0.02
	003 TANSIKHTE TAZARINE	689	90	165	75	12	1	13	1	22	8	68.9	0.01
	PK non défini		0	165	165	8	2	10	2	13	2		0.01
TOTAL				165	29	4	33	8	50	20		0.02	

REPARTITION DES ACCIDENTS ET VICTIMES SELON LE RESEAU AUTOROUTIER ET ROUTIER EN RASE CAMPAGNE EN 2023

ROUTE	TRAFIC T.M.J.A	PKD	PKF	LONG KM	ACCIDENTS			TUES	BLL	BLG	TAUX ACCID	DENSITE ACC MORTELS	
					N.MORT	MORT	TOTAL						
RESEAU REGIONAL													
109	TAROUDANT TATA												
	001 AIT YGZA (RN 10) IGHREM	806	0	77	77								
	002 IGHREM TATA	1052	77	109	32								
	003 TATA TATA	368	109	191	82								
TOTAL				191									
111	TAZNAKHT FOU M ZGUID												
	001 TAZNAKHTE TALATE	382	0	32	32								
	002 TALATE FOU M ZGUID	407	32	61	29	3	1	4	1	3	92.8	0.03	
	PK non défini		0	61	61	1		1		1			
TOTAL				61	4	1	5	1	4			0.02	
113	TINGHIR ALNIF												
	001 TINGHIR_ALNIF ALNIF	1117	0	47	47	5	1	6	1	4	1	31.2	0.02
	PK non défini		0	47	47	2		2		4			
TOTAL				47	7	1	8	1	8	1		0.02	
201	CHICHAOUA SIDI BENNOUR												
	001 CHICHAOUA CHEMAIA	2686	0	63	63	24	6	30	7	61	4	48.6	0.10
	002 CHEMAIA YOUSOUFIA	3662	63	86	23	22	4	26	4	37	6	84.6	0.17
	003 YOUSOUFIA SIDI BENNOUR	2691	86	136	50	57	3	60	4	95	14	123.3	0.06
	PK non défini		0	136	136		2	2	2	2	2		0.01
TOTAL				136	103	15	118	17	195	26		0.11	
202	SAFI SIDI BENNOUR												
	001 SAFI TNIN GHARBIA	4255	0	39	39	47	5	52	5	89	8	85.9	0.13
	002 TNIN GHARBIA KHMIS ZMAMRA	4573	39	67	28	24	1	25	1	47	1	54.3	0.04
	003 KHMIS ZMAMRA SIDI BENNOUR	3653	67	97	31	25	2	27	2	39	6	66.4	0.07
	004 SIDI BENNOUR SIDI BENNOUR	3179	97	142	45	72	6	78	7	116	10	149.2	0.13
TOTAL				142	168	14	182	15	291	25	89.6	0.10	
203	MARRAKECH TAROUDANT												
	001 MARRAKECH ASNI	6584	0	48	48	36		36		44	3	31.2	
	002 ASNI NATIONALE 10	501	48	124	76								
	003 NATIONALE 10 TAROUDANT	829	124	170	46								
TOTAL				170	36		36		44	3	21.9		
204	SAFI MARRAKECH												
	001 SAFI TLETA (RN 1)	5145	0	26	26	44	3	47	3	98	1	96.3	0.12
	002 TLETA (RN 1) CHEMAIA	2714	26	68	42	32		32		46		76.9	
	003 CHEMAIA RP 2011	3538	68	101	33	15	6	21	12	28	13	49.3	0.18
	004 RP 2011 MARRAKECH	4196	101	109	8	2	2	4	2	3		33.8	0.26
PK non défini		0	109	109	1		1		2				
TOTAL				109	94	11	105	17	177	14		0.10	

REPARTITION DES ACCIDENTS ET VICTIMES SELON LE RESEAU AUTOROUTIER ET ROUTIER EN RASE CAMPAGNE EN 2023

ROUTE	TRAFFIC T.M.J.A	PKD	PKF	LONG KM	ACCIDENTS			TUES	BLL	BLG	TAUX ACCID	DENSITE ACC MORTELS	
					N.MORT	MORT	TOTAL						
RESEAU REGIONAL													
205	EL KELAA EL BROUJ												
	001 NATIONALE 8 OUED OUM ERBIA	2834	0	27	27	19		19		22	8	68.9	
	002 OUED OUM ERBIA EL BROUJ	4184	27	43	16	6		6		14	3	23.9	
	PK non défini		0	43	43	2	1	3	1	2			0.02
TOTAL				43	27	1	28	1	38	11		0.02	
206	YOUSSOUFIA EL KELAA												
	001 YOUSSOUFIA NATIONALE 7	2428		26	26	6	2	8	3	11	5	34.7	0.08
	002 NATIONALE 7 BENGRIR	2455	26	56	30	5	2	7	2	13	5	26.0	0.07
	003 BENGRIR EL KELAA	3859	56	111	55	27	2	29	3	39	13	37.3	0.04
TOTAL				111	38	6	44	8	63	23	37.2	0.05	
207	ESSAOUIRA CHICHAOUA												
	001 ESSAOUIRA TLET HANCHANE	4439	0	30	30								
	002 TLET HANCHANE CHICHAOUA	3193	30	97	67	29	2	31	2	35	4	40.0	0.03
	PK non défini		0	97	97		1	1	1				0.01
TOTAL				97	29	3	32	3	35	4		0.03	
208	TEMELLALT DEMNATE												
	001 RN 8(TAMELLALT) DEMNATE	2884	0	44	44	49	6	55	13	85	8	119.0	0.14
	TOTAL				44	49	6	55	13	85	8	119.0	0.14
210	MARRA KECH DEMNATE												
	001 MARRAKECH (N8) SIDI RAHAL RP 2010	2470	0	24	24	13	2	15	2	17	4	70.5	0.09
	002 SIDI RAHAL RP 2010 DEMNATE	2330	24	89	66	40	1	41	1	52	6	73.6	0.02
TOTAL				89	53	3	56	3	69	10	71.7	0.03	
212	MARRAKECH IMINTANOUT												
	001 MARRAKECH TAMASLOHT	5016	0	19	19	36	6	42	8	52	7	124.0	0.32
	002 TAMASLOHT IMINTANOUT	2971	19	99	80	68	11	79	11	119	6	90.8	0.14
TOTAL				99	104	17	121	19	171	13	84.1	0.17	
214	IMINTANOUTE HAD SMIMOU												
	001 IMINTANOUT HAD SMIMOU	725	0	131	131	7	1	8	1	13		23.0	0.01
	PK non défini		0	131	131	10	1	11	1	19	4		0.01
TOTAL				131	17	2	19	2	32	4		0.02	
301	EL JADIDA ESSAOUIRA												
	001 EL JADIDA EL JORF	6813	0	18	18	133	6	139	6	192	14	310.5	0.33
	002 EL JORF EL OUALIDIA	3102	18	77	59	111	6	117	7	192	8	175.1	0.10
	003 EL OUALIDIA BEDDOUZA	3087	77	107	30	53	1	54	1	62	11	160.3	0.03
	004 BEDDOUZA SAFI	1081	107	151	44	23	3	26	3	60	2	148.7	0.07
	005 SAFI KHMIS OULAD EL HAJ	2485	151	185	34	24	3	27	4	49	2	88.1	0.09
	006 KHMIS OULAD EL HAJ ESSAOUIRA	1779	185	259	74	21	2	23	2	31	5	48.0	0.03
PK non défini		0	259	259	1		1		1				
TOTAL				259	366	21	387	23	587	42		0.08	

REPARTITION DES ACCIDENTS ET VICTIMES SELON LE RESEAU AUTOROUTIER ET ROUTIER EN RASE CAMPAGNE EN 2023

ROUTE	TRAFFIC T.M.J.A	PKD	PKF	LONG KM	ACCIDENTS			TUES	BLL	BLG	TAUX ACCID	DENSITE ACC MORTELS	
					N.MORT	MORT	TOTAL						
RESEAU REGIONAL													
302	DEMNAËTE OUAOUÏZAGHT												
	001 DEMNAËTE_OUAOUÏZT OUAOUÏZAGHT	501		243	243	34	2	36	3	52	9	80.9	0.01
	TOTAL				243	34	2	36	3	52	9	80.9	0.01
303	BIR JDID SIDI BENNOUR												
	001 BIR JDID SIDI SAÏD MAACHOU	5291	0	30	30	28	3	31	3	40	7	53.2	0.10
	002 SIDI SAÏD MAACHOU HAD OULAD FEJ	1385	30	65	34	19	1	20	1	27	4	115.0	0.03
	003 HAD OULAD FEJ ARBAA MEKRES	1971	65	84	19	6	2	8	3	14		57.6	0.10
	004 ARBAA MEKRES SIDI BENNOUR	2066	84	109	25	7		7		13		37.0	
	PK non défini		0	109	109	1		1		1			
	TOTAL				109	61	6	67	7	95	11		0.06
304	DEMNAËTE BENI MELLAL												
	001 REGIONALE 208 DEMNAËTE	934	0	9	9	1		1		1		31.5	
	002 DEMNAËTE TANANNT	2176	9	26	16	2		2		3		15.4	
	003 TANANNT AZILAL	2449	26	69	43	1		1		1		2.6	
	004 AZILAL BIN EL OUIDANE	1293	69	99	30	5		5		9		35.3	
	005 BIN EL OUIDANE AFOURAR	4119	99	129	30	18		18		25		39.9	
	006 AFOURAR BENI MELLAL	3453	129	132	3								
	TOTAL				132	27		27		39		23.3	
305	BOUZNÏKA EL BOROUJ												
	001 BOUZNÏKA RP 3300	5376	0	7	7	1	1	2	1	2	1	15.4	0.15
	002 RP 3300 BEN SLIMANE	5321	7	21	14	17		17		48		60.8	
	003 BEN SLIMANE SIDI HAJJAJ	4521	21	38	17	17	1	18	1	31	1	64.2	0.06
	004 SIDI HAJJAJ FEDDALATE	1383	38	73	35	14		14		29		78.6	
	005 FEDDALATE BEN AHMED	2197	73	102	29	17		17		35	2	73.9	
	006 BEN AHMED OULAD MRAH	2496	102	117	15	2		2		3		15.0	
	007 OULAD MRAH EL BOROUJ	557	117	164	47	6		6		9	1	62.7	
	PK non défini		0	164	164	15	2	17	3	24	5		0.01
	TOTAL				164	89	4	93	5	181	10		0.02
306	OUAOUÏZAGHT EL KSÏBA												
	001 BIN EL OUIDANE OUAOUÏZAGHT	763	0	18	18	6		6		8		122.4	
	002 OUAOUÏZAGHT EL KSÏBA	251	18	94	76	7		7		11	1	100.5	
	TOTAL				94	13		13		19	1	75.0	
307	IMMEDAHEN SKOURA												
	001 NATIONALE 8 TANANNT	1320	0	45	45	15	2	17	2	19	2	78.4	0.04
	002 TANANNT SKOURA		45	195	150	2		2		3			
	PK non défini		0	195	195	1		1		3			
	TOTAL				195	18	2	20	2	25	2		0.01
308	SETTAT KASBA TADLA												
	001 SETTAT GUISSÏR	5476	0	29	29	29	2	31	2	41	2	53.5	0.07

REPARTITION DES ACCIDENTS ET VICTIMES SELON LE RESEAU AUTOROUTIER ET ROUTIER EN RASE CAMPAGNE EN 2023

ROUTE	TRAFFIC T.M.J.A	PKD	PKF	LONG KM	ACCIDENTS			TUES	BLL	BLG	TAUX ACCID	DENSITE ACC MORTELS	
					N.MORT	MORT	TOTAL						
RESEAU REGIONAL													
308	002 GUISSIR EL BROUJ	3729	29	72	43	24	4	28	4	53		47.8	0.09
	003 EL BROUJ LIMITE PROVINCE	1603	72	89	17	7		7		12	1	70.4	
	004 LIMITE PROVINCE PROVINCIALE 3207	1674	89	116	27	16	4	20	4	27	2	121.7	0.15
	005 PROVINCIALE 3207 FKI H BEN SALAH	4183	116	123	7	15	1	16	2	17	2	147.6	0.14
	006 FKI H BEN SALAH PROVINCIALE 3210	1946	123	138	15	6		6		7		56.7	
	007 PROVINCIALE 3210 KASBA TADLA	1489	138	166	28	17	2	19	4	24	2	123.1	0.07
	PK non défini		0	166	166	8	1	9	1	16	1		
TOTAL					166	122	14	136	17	197	10		0.08
309	OUED ZEM FKI H BEN SALEH												
	001 OUED ZEM RP 310	2037	0	30	30	3		3		8		13.5	
	002 RP 310 FKI H BENSALAH	2198	30	47	17	3		3		2	2	22.0	
	003 FKI H BENSALAH OULAD NEMA	6567	47	68	21	64		64		102	4	124.6	
	004 OULAD NEMA FKI H BEN SALEH	2443	68	80	12	2		2		3		19.0	
	PK non défini		0	80	80	7	1	8	1	12			0.01
TOTAL					80	79	1	80	1	127	6		0.01
310	FKI H B.SALEH BOUJAAD												
	001 FKI H B.SALEH_BOUJAAD BOUJAAD	2586	0	25	25								
	PK non défini		0	25	25		1	1	1		1		0.04
TOTAL					25		1	1	1		1		0.04
311	OUED ZEM MY BOUAZZA												
	001 OUED ZEM MY BOUAZZA	965	0	66	66	13	4	17	5	27	1	73.1	0.06
	PK non défini		0	66	66	3		3		6			
TOTAL					66	16	4	20	5	33	1		0.06
312	KHOURIBGA KASBA TADLA												
	001 KHOURIBGA OUED ZEM	5248	0	33	33	16	5	21	15	39	5	33.2	0.15
	002 OUED ZEM BOUJAAD	2382	33	54	21								
	003 BOUJAAD KASBA TADLA	2477	54	81	27								
	PK non défini		0	81	81	1		1		2			
TOTAL					81	17	5	22	15	41	5		0.06
313	MOHAMMADIA BEN SLIMANE												
	001 MOHAMMADIA MOHAMMADIA RP 1		0	5	5	5		5		4	1		
	002 MOHAMMADIA RP 1 BEN SLIMANE	10951	5	29	24	22	1	23	1	30	2	24.0	0.04
	PK non défini		0	29	29	17		17		21			
TOTAL					29	44	1	45	1	55	3		0.03
314	HAD OULD FREJ OUED BOUZIRI												
	001 HAD OULAD FREJ OULAD ABBOU	251	0	27	27	1		1		1		41.0	
	002 OULAD ABBOU OUED BOUZIRI	1778	27	44	18								
	PK non défini		0	44	44	1		1		2	2		
TOTAL					44	2		2		3	2		

REPARTITION DES ACCIDENTS ET VICTIMES SELON LE RESEAU AUTOROUTIER ET ROUTIER EN RASE CAMPAGNE EN 2023

ROUTE	TRAFFIC T.M.J.A	PKD	PKF	LONG KM	ACCIDENTS			TUES	BLL	BLG	TAUX ACCID	DENSITE ACC MORTELS	
					N.MORT	MORT	TOTAL						
RESEAU REGIONAL													
315	CASA (AIN CHOK) MADIOUNA												
	001 CASABLANCA MADIOUNA	33815	0	14	14	177	4	181	7	269	6	107.3	0.29
	PK non défini		0	14	14	4		4		5			
TOTAL				14	181	4	185	7	274	6		0.29	
316	JORF AL ASFAR BEN AHMED												
	001 EL JORF NATIONALE 1	9461	0	13	13	23		23		36		49.6	
	002 NATIONALE 1 BOULAOUANE	3242	13	64	50	81	7	88	7	126	17	148.3	0.14
	003 BOULAOUANE SETTAT	3140	64	113	49	17	6	23	7	41	1	41.0	0.12
	004 SETTAT RAS EL AIN	2349	113	136	23	5		5		7		24.9	
	005 RAS EL AIN BEN AHMED	2637	136	156	20	4	2	6	2	5	1	31.2	0.10
PK non défini		0	156	156	7		7		8				
TOTAL				156	137	15	152	16	223	19		0.10	
317	EL KSIBA IMILCHIL												
	001 N8 LAKSSIBA	1728	0	3	3								
	002 LAKSSIBA RR306	687	3	20	18								
	003 RR306 P3218	737	20	64	44	3		3		6	1	25.3	
	004 P3218 IMILCHIL		64	140	76	4		4		4			
	PK non défini		0	140	140	1		1		1			
TOTAL				140	8		8		11	1			
318	EL JADIDA BERCHID												
	001 EL JADIDA BIR BABBOUCH	1694	0	34	34	49	3	52	3	93	6	245.9	0.09
	002 BIR BABBOUCH BERCHID	3070	34	95	61	76	7	83	10	112	9	121.5	0.12
	PK non défini		0	95	95	5	1	6	1	5	1		0.01
TOTAL				95	130	11	141	14	210	16		0.12	
320	CASA (ANFA) AZEMMOUR												
	001 CASABLANCA TAMARIS	46119	0	23	23	153	7	160	7	198	25	41.3	0.30
	002 TAMARIS TNIN CHTOUKA	4998	23	35	12	96	3	99	3	132	5	471.9	0.26
	003 TNIN CHTOUKA AZEMMOUR	4765	35	73	38	74	8	82	8	119	4	122.8	0.21
	PK non défini		0	73	73	5		5		6			
TOTAL				73	328	18	346	18	455	34		0.25	
322	CASA (AIN SBAA) RABAT												
	001 CASABLANCA MOHAMMADIA	20358	0	18	18	34	3	37	3	52	1	27.7	0.17
	002 MOHAMMADIA OUED CHERRAT	6578	18	28	10								
	003 OUED CHERRAT PONT BLONDIN	6578	28	52	25	84	7	91	8	127	14	154.7	0.29
	004 PONT BLONDIN ECHANGEUR SKHIRAT	8146	52	60	8	16	1	17	1	19	1	75.8	0.13
	005 ECHANGEUR SKHIRAT OUED YQUEM	11143	60	65	6	23		23		37	5	97.5	
	006 OUED YQUEM TEMARA	12365	65	73	8	63	1	64	1	101	2	185.1	0.13

REPARTITION DES ACCIDENTS ET VICTIMES SELON LE RESEAU AUTOROUTIER ET ROUTIER EN RASE CAMPAGNE EN 2023

ROUTE	TRAFFIC T.M.J.A	PKD	PKF	LONG KM	ACCIDENTS			TUES	BLL	BLG	TAUX ACCID	DENSITE ACC MORTELS	
					N.MORT	MORT	TOTAL						
RESEAU REGIONAL													
322	007 TEMARA RABAT		73	84	11	1		1		1			
	PK non défini		0	84	84	10		10		13	1		
TOTAL					84	231	12	243	13	350	24	0.14	
401	RABAT OUED ZEM												
	001 RABAT AIN AOUDA	8844	0	22	22	54	3	57	3	111	3	80.8	0.14
	002 AIN AOUDA RP 4301	5013	22	33	11	17		17		33		84.9	
	003 RP 4301 ROMMANI	1910	33	76	43	19	3	22	12	68	4	73.0	0.07
	004 ROMMANI ZHILIGA	1890	76	107	31	7	1	8	1	8	2	37.2	0.03
	005 ZHILIGA OUED ZEM	2153	107	168	61	27	2	29	2	64	10	60.7	0.03
PK non défini		0	168	168	5		5		6	2			
TOTAL					168	129	9	138	18	290	21	0.05	
402	KHEMISSET EL HAJEB												
	001 NATIONALE 6 ARBAA OUED BAHT	1405	0	12	12	7		7		7	1	115.7	
	002 ARBAA OUED BAHT RR 701	937	12	33	21								
	003 RR 701 AGOURAI	1257	33	59	26	14	1	15	1	18		124.3	0.04
004 AGOURAI EL HAJEB	1427	59	73	14	9		9		15	1	120.9		
TOTAL					73	30	1	31	1	40	2	92.1	0.01
403	TEMARA KHOURIBGA												
	001 TEMARA SIDI YAHYA	12842	0	10	10	43	1	44	1	77	2	92.0	0.10
	002 SIDI YAHYA SIDI BETTACH	1895	10	40	30	10		10		25	3	48.5	
	003 SIDI BETTACH KHOURIBGA	1552	40	135	95	17	4	21	4	34	4	39.0	0.04
PK non défini		0	135	135	3		3		7				
TOTAL					135	73	5	78	5	143	9	0.04	
404	KHEMISSET BEN SLIMANE												
	001 KHEMISSET MAAZIZ	2579	0	35	35	31	2	33	2	40	5	100.2	0.06
	002 MAAZIZ ROMMANI	1529	35	72	37	7	1	8	1	19		38.6	0.03
	003 ROMMANI SIDI BETTACHE	3336	72	109	37	7		7		6	1	15.4	
	004 SIDI BETTACHE BEN SLIMANE	4867	109	139	29	23	3	26	4	38		49.9	0.10
PK non défini		0	139	139	4		4		4				
TOTAL					139	72	6	78	7	107	6	0.04	
405	KENITRA SIDI ALLA BAHRAOUI												
	001 KENITRA SIDI ALLA BAHRAOUI	6030	0	29	29	27	2	29	3	62	1	45.8	0.07
TOTAL					29	27	2	29	3	62	1	45.8	0.07
406	SOUK LARBAA MY BOUSSELHAM												
	001 SOUK LARBAA LALLA MIMOUNA	4126	0	24	24	32	4	36	7	63	6	99.6	0.17
	002 LALLA MIMOUNA MY BOUSSELHAM	7896	24	44	20	53	5	58	5	83	3	101.7	0.25
PK non défini		0	44	44	2		2		2				
TOTAL					44	87	9	96	12	148	9	0.21	

REPARTITION DES ACCIDENTS ET VICTIMES SELON LE RESEAU AUTOROUTIER ET ROUTIER EN RASE CAMPAGNE EN 2023

ROUTE	TRAFFIC T.M.J.A	PKD	PKF	LONG KM	ACCIDENTS			TUES	BLL	BLG	TAUX ACCID	DENSITE ACC MORTELS	
					N.MORT	MORT	TOTAL						
RESEAU REGIONAL													
407	SALE KHENIFRA												
	001 VOIE EXPRESSE RABAT SIDI AZZOUZ	1507	0	21	21	15	1	16	1	36	2	138.5	0.05
	002 SIDI AZZOUZ MOULAY DRISS AGHRAL	1057	21	40	19	4	1	5	1	7		68.2	0.05
	003 MOULAY DRISS AGHRAL AIT ALI	2203	40	90	50	13	1	14	1	26		34.8	0.02
	004 AIT ALI OULMES	3396	90	122	32	7		7		12		17.8	
	005 OULMES KHENIFRA	1038	122	204	82	24	2	26	2	60	1	83.8	0.02
TOTAL				204	63	5	68	5	141	3	49.7	0.02	
408	SOUK LABAA DU GHARB TAOUNATE												
	001 NATIONALE 1 OUEZZEN	3186	0	43	43	38	1	39	1	72		77.6	0.02
	002 OUEZZEN M JARA (RP 4232)	700	43	96	53	21	1	22	1	45	3	163.1	0.02
	003 M JARA (RP 4232) REGIONALE 419	3060	96	110	14	3		3		7		18.8	
	004 REGIONALE 419 NATIONALE 8	2216	110	158	48	3		3		6		7.7	
	005 NATIONALE 8 TAOUNATE	1984	158	174	16	2		2		4		17.4	
PK non défini		0	174	174	17	1	18	1	25	2		0.01	
TOTAL				174	84	3	87	3	159	5		0.02	
409	SIDI.SLIMANE KHEMISSSET												
	001 REGIONALE 413 SIDI SLIMANE	3269	0	17	17	69	3	72	3	137	2	352.9	0.18
	002 SIDI SLIMANE KHEMISSSET	3480	17	76	59	55	3	58	5	91	2	77.4	0.05
	PK non défini		0	76	76	1		1		2			
TOTAL				76	125	6	131	8	230	4		0.08	
410	KSAR EL KBIR CHEFCHAOUEN												
	001 KSER KBIR KOLLA	810	0	52	52	11	2	13	4	23	2	84.6	0.04
	002 KOLLA CHEFCHAOUEN	977	52	95	43	2		2		1	1	13.2	
TOTAL				95	13	2	15	4	24	3	48.7	0.02	
411	MACHRA BEL KISIRI EL MAAZIZ												
	001 BEL KSIRI DAR GEDDARI	814	0	24	24	27	6	33	6	47	1	462.8	0.25
	002 DAR GEDDARI SIDI YAHIA	3388	24	48	24	27	1	28	1	49	2	95.5	0.04
	003 SIDI YAHIA TIFLET	2882	48	111	63	10	1	11	1	18		16.5	0.02
	004 TIFLET EL MAAZIZ	4742	111	131	20	11		11		19	3	31.7	
PK non défini		0	131	131	9	3	12	3	14	2		0.02	
TOTAL				131	84	11	95	11	147	8		0.08	
412	CHEFCHAOUEN DERDARA N2												
	001 ACCES NORD DE CHEFCHAOUEN	3258	0	6	6	4		4		7		56.1	
	002 CHEFCHAOUEN DERDARA N2	3252	6	15	9	9		9		22		87.6	
TOTAL				15	13		13		29		74.6		
413	SOUK LARBAA DU GHARB MEKNES												
	001 SOUK LARBAA DU GHARB BEL KSIRI	2665	0	15	15	13	2	15	2	27	1	106.3	0.14
	002 BEL KSIRI SIDI KACEM	6088	15	60	45	47	6	53	7	130	5	53.0	0.13
	003 SIDI KACEM MEKNES	4646	60	74	14	6	1	7	1	15	1	29.3	0.07
	004 MEKNES MEKNES	5332	74	98	24	22	2	24	2	27	3	50.4	0.08
TOTAL				98	88	11	99	12	199	10	59.1	0.11	

REPARTITION DES ACCIDENTS ET VICTIMES SELON LE RESEAU AUTOROUTIER ET ROUTIER EN RASE CAMPAGNE EN 2023

ROUTE	TRAFFIC T.M.J.A	PKD	PKF	LONG KM	ACCIDENTS			TUES	BLL	BLG	TAUX ACCID	DENSITE ACC MORTELS	
					N.MORT	MORT	TOTAL						
RESEAU REGIONAL													
415	KSAR EL KBIR ASILAH												
	001 KSAR EL KBIR_ASILAH ASILAH	1969	0	55	55	43	3	46	3	86	10	116.2	0.05
	PK non défini		0	55	55	1		1		1			
TOTAL				55	44	3	47	3	87	10		0.05	
417	LARACHE FENDAK												
	001 NATIONALE 1 PROVINCIALE 4400	3895	0	13	13	3	1	4	1	7		21.2	0.08
	002 PROVINCIALE 4400 FENDAK	3256	13	52	38	15	1	16	2	32		35.2	0.03
PK non défini		0	52	52	11	1	12	1	30	2		0.02	
TOTAL				52	29	3	32	4	69	2		0.06	
419	CHEFCHAOUEN FES EL BALI												
	001 BAB TAZA BENI AHMED	2693	0	40	40	9		9		18	3	22.9	
	002 BENI AHMED FES EL BALI	377	40	122	82	1	1	2	1	1	1	17.8	0.01
PK non défini		0	122	122	2		2		3				
TOTAL				122	12	1	13	1	22	4		0.01	
501	FES FES EL BALI												
	001 FES FES EL BALI	1503	0	69	69	11	2	13	2	43	4	34.3	0.03
	PK non défini		0	69	69	3		3		5			
TOTAL				69	14	2	16	2	48	4		0.03	
502	BOULEMANE OUTAT EL HAJ												
	001 BOULEMANE_OUTAT J OUTAT EL HAJ	376	0	122	122	2	1	3	1	7		17.9	0.01
	PK non défini		0	122	122	2		2		7	1		
TOTAL				122	4	1	5	1	14	1		0.01	
503	FES KHENIFRA												
	001 FES SEFROU	11722	0	33	33	32	6	38	8	46	9	26.9	0.18
	002 SEFROU REGIONALE 707	3434	33	86	53	16		16		33	4	24.0	
	003 REGIONALE 707 BOULEMANE	2366	86	109	23	11		11		19	3	55.6	
	004 BOULEMANE PROVINCIALE 5108	1065	109	133	24	4		4		5		42.9	
	005 PROVINCIALE 5108 NATIONALE 13	267	133	179	46	7	1	8	2	25	7	177.3	0.02
	006 NATIONALE 13 KHENIFRA	2015	179	265	86	21		21		29	5	33.3	
PK non défini		0	265	265	3		3		3	2			
TOTAL				265	94	7	101	10	160	30		0.03	
504	SEFROU TAFERT												
	001 SEFROU_TAFERT TAFERT		0	105	105	46	2	48	2	74	2		0.02
	PK non défini		0	105	105	4		4		8			
TOTAL				105	50	2	52	2	82	2		0.02	
505	TAZA MIDAR												
	001 TAZA_AKNOUL	3725	0	59	59	11		11		21		13.7	
	002 AKNOUL MIDAR	2292	59	98	39	17		17		32	4	52.1	
PK non défini		0	98	98	4	1	5	1	6			0.01	
TOTAL				98	32	1	33	1	59	4		0.01	

REPARTITION DES ACCIDENTS ET VICTIMES SELON LE RESEAU AUTOROUTIER ET ROUTIER EN RASE CAMPAGNE EN 2023

ROUTE	TRAFFIC T.M.J.A	PKD	PKF	LONG KM	ACCIDENTS			TUES	BLL	BLG	TAUX ACCID	DENSITE ACC MORTELS	
					N.MORT	MORT	TOTAL						
RESEAU REGIONAL													
603	002 PROVINCIALE 6008 EL AIOUNE	595	20	37	17	1	1	2	1	1		53.8	0.06
TOTAL				37	1	1	2	1	1			27.9	0.03
604	TALSINT BELFRISSAT												
	001 TALSINT_BELFRISSAT BELFRISSAT		0	152	152	5	1	6	1	5	1		0.01
TOTAL				152	5	1	6	1	5	1			0.01
606	AIN BENI. MATHAR A OUTATE EL HAJ												
	001 AIN BENI MATHAR OUTATE EL HAJ	163	0	178	178	2		2		3		18.8	
	PK non défini		0	178	178	1		1		1			
TOTAL				178	3		3		4				
607	BERKANE JERADA												
	001 NATIONALE 2 NATIONALE 6	1589	0	43	43	15	1	16	1	23	2	64.2	0.02
	002 NATIONALE 6 NATIONALE 17	1374	43	94	51	6	1	7	1	9	3	27.4	0.02
	003 NATIONALE 17 JERADA	1612	94	112	18	12		12		19		113.2	
	PK non défini		0	112	112	1	1	2	1	1			0.01
TOTAL				112	34	3	37	3	52	5			0.03
608	AIN B MATHAR FRONTIERE ALGERIENNE												
	001 AIN B MATHAR_FROnt FRONTIERE ALGERIENNE		0	34	34	1		1		1			
TOTAL				34	1		1		1				
610	IMZOUREN NADOR												
	001 IMZOUREN TAMSAMAN	1268	0	30	30	3		3		3		21.5	
	002 TAMSAMAN BEN TAEB	2872	30	68	38	10	1	11	1	11	2	27.9	0.03
	003 BEN TAEB ZGHANGHAN	1611	68	124	56	3	1	4	2	5	1	12.2	0.02
	004 ZGHANGHAN NADOR		124	130	7								
	PK non défini		0	130	130	9	1	10	1	11	3		0.01
TOTAL				130	25	3	28	4	30	6			0.02
612	NADOR BERKANE												
	001 NATIONALE 2 RAS EL MA	4170	0	58	58	4	3	7	3	7	1	8.0	0.05
	002 RAS EL MA BERKANE		58	87	30								
	PK non défini		0	87	87	20	1	21	1	34			0.01
TOTAL				87	24	4	28	4	41	1			0.05
701	MEKNES MOULAY BOUAZZA												
	001 MEKNES RR 402	3359	0	17	17	12		12		22	1	57.6	
	002 RR 402 OULJAT SOLTANE	539	17	45	28	2		2		7		36.3	
	003 OULJAT SOLTANE MOULAY BOUAZZA		45	118	73	6		6		8	1		
	PK non défini		0	118	118	1		1		2			
TOTAL				118	21		21		39	2			

REPARTITION DES ACCIDENTS ET VICTIMES SELON LE RESEAU AUTOROUTIER ET ROUTIER EN RASE CAMPAGNE EN 2023

ROUTE	TRAFFIC T.M.J.A	PKD	PKF	LONG KM	ACCIDENTS			TUES	BLL	BLG	TAUX ACCID	DENSITE ACC MORTELS	
					N.MORT	MORT	TOTAL						
RESEAU REGIONAL													
702	TINJDAD MERZOUGA												
	001 TINJDAD ARFOUD	1966	0	87	87	21	5	26	5	32	9	41.6	0.06
	002 ARFOUD MERZOUGA	806	87	138	51	2	1	3	1	2	2	20.0	0.02
	PK non défini		0	138	138	1		1		1			
TOTAL				138	24	6	30	6	35	11		0.04	
703	IMILCHIL TINGHIR												
	001 IMILCHIL AIT HANI	953	0	76	76	3		3		4		11.3	
	002 AIT HANI TINGHIR	2230	76	105	29								
TOTAL				105	3		3		4		4.9		
704	IMILCHIL BOUMALNE												
	001 IMILCHIL M SEMRIR		0	75	75	4		4		5	1		
	002 M SEMRIR BOUMALNE	1335	75	136	60	9	1	10	1	16	3	34.0	0.02
	PK non défini		0	136	136	1		1		1			
TOTAL				136	14	1	15	1	22	4		0.01	
705	MEKNES SIDI DLIMANE												
	001 MEKNES RN 6 RP 7022	1305	0	11	11	2	2	4	2	4	1	76.3	0.18
	002 RP 7022 SIDI DLIMANE	1621	11	51	40	11		11		27	2	46.7	
	PK non défini		0	51	51	2	1	3	1	3			0.02
TOTAL				51	15	3	18	3	34	3		0.06	
706	IMILCHIL RICH												
	001 IMILCHIL RICH	1398	0	120	120	2	1	3	1	3	1	4.9	0.01
	PK non défini		0	120	120	3	1	4	1	4	3		0.01
TOTAL				120	5	2	7	2	7	4		0.02	
707	EL HAJEB BOULEMANE												
	001 EL HAJEB LIMITE PROVINCE	3361	0	19	19	12	2	14	13	25	10	60.1	0.11
	002 LIMITE PROVINCE BOULEMANE	1797	19	62	43								
	PK non défini		0	62	62	2		2		8			
TOTAL				62	14	2	16	13	33	10		0.03	
708	RICH TALSINT												
	001 RICH RN 13 RP 6112	868	0	86	86	7	3	10	3	9	1	36.7	0.04
	002 RP 6112 TALSINT		86	113	27								
TOTAL				113	7	3	10	3	9	1	56.0	0.03	
710	KHENIFRA BOUJAAD												
	001 KHENIFRA SIDI LAMINE RP 3512	1407	0	38	38	27	1	28	1	38		143.5	0.03
	002 SIDI LAMINE RP 3512 BOUJAAD	1843	38	86	48	9		9		18		28.2	
TOTAL				86	36	1	37	1	56		72.9	0.01	
712	BOUFKRANE MY BOUAZZA												
	001 BOUFEKRANE (RN13) RR 402	849	0	5	5	1		1			1	64.5	
	002 RR 402 MRIRT (RP 7302)	3107	5	59	54	20		20		25	1	32.5	
	003 MRIRT (RP 7302) MY BOUAZZA	2156	59	131	72	18	2	20	2	39	1	35.4	0.03
PK non défini		0	131	131	1		1		1				
TOTAL				131	40	2	42	2	65	3		0.02	

REPARTITION DES ACCIDENTS ET VICTIMES SELON LE RESEAU AUTOROUTIER ET ROUTIER EN RASE CAMPAGNE EN 2023

ROUTE	TRAFFIC T.M.J.A	PKD	PKF	LONG KM	ACCIDENTS			TUES	BLL	BLG	TAUX ACCID	DENSITE ACC MORTELS
					N.MORT	MORT	TOTAL					
RESEAU REGIONAL												
714	EL HAJEB SEFROU											
	001 EL HAJEB SEBT AI LAHNACH	1263	0	17	17	2		2		6		25.5
	002 SEBT AI LAHNACH SEFROU	1609	17	57	40	13	2	15	2	23	12	63.8
	PK non défini		0	57	57	5	1	6	1	5	3	0.02
TOTAL				57	20	3	23	3	34	15		0.05
716	EL HAJEB FES											
	001 EL HAJEB BOUDERBALA	4293	0	22	22	33	1	34	1	51	2	98.6
	002 BOUDERBALA LIMITE PROVINCE	3825	22	38	16	12		12		30		53.7
	003 LIMITE PROVINCE RP 5006	4839	38	50	12	24	1	25	1	46	5	118.0
	004 RP 5006 FES	2395	50	58	8	1		1		2		14.6
PK non défini		0	58	58	4		4		8			
TOTAL				58	74	2	76	2	137	7		0.03
718	MEKNES JONCTION EST N6											
	001 ACCES OUEST MEKNES ACCES EST MEKNES	2492	0	10	10	3		3		1	2	33.3
	002 ACCES EST MEKNES JONCTION EST N6	2459	10	22	12							
TOTAL				22	3		3		1	2		15.2
TOTAL RESEAU REGIONAL						4671	369	5040	463	7894	647	65.8
TOTAL RESEAU PROVINCIAL						7775	472	8247	521	12407	999	117.4
TOTAL RESEAU ROUTIER CLASSE (AUTOROUTE+RN+RR+RP)						21299	1588	22887	1846	35736	2850	55.3
AUTRE RESEAU ROUTIER EN RASE CAMPAGNE						2136	237	2373	295	3824	496	
TOTAL RASE CAMPAGNE						23435	1825	25260	2141	39560	3346	61.2

REPARTITION DES ACCIDENTS ET VICTIMES PAR TYPE DE RESEAU ROUTIER EN 2023 (RESEAU DETERMINE)

TYPE DE RESEAU ROUTIER	CIRCULATION EN Millions Veh.km/j	ACCID N.MORT	ACCID MORT	TOTAL ACCID	TUES	BLES GRAVES	BLES LEGERS	TAUX ACC	TAUX ACCID MORTELS
AUTOROUTES	25.70	1251	144	1395	179	152	2788	14.83	1.53
ROUTES NATIONALES (*)	47.21	7602	603	8205	683	1052	12647	47.48	3.49
ROUTES REGIONALES	20.94	4671	369	5040	463	647	7894	65.76	4.82
ROUTES PROVINCIALES	19.18	7775	472	8247	521	999	12407	117.40	6.74
TOTAL RESEAU CLASSE TOTAL (AUTOROUTES+ RN + RR + RP) (*)	113.02	21299	1588	22887	1846	2850	35736	55.32	3.84

(*) LA CIRCULATION TOTALE SUR CE RESEAU NE TIEN PAS COMPTE DE LA CIRCULATION SUR LA VOIE DE CONTOURNEMENT DE RABAT-SALE (25 KM) SITUEE EN AGGLOMERATION ET QUI S'ELEVE A 0,71 MILLIONS DE VEHICULES.KM / JOUR

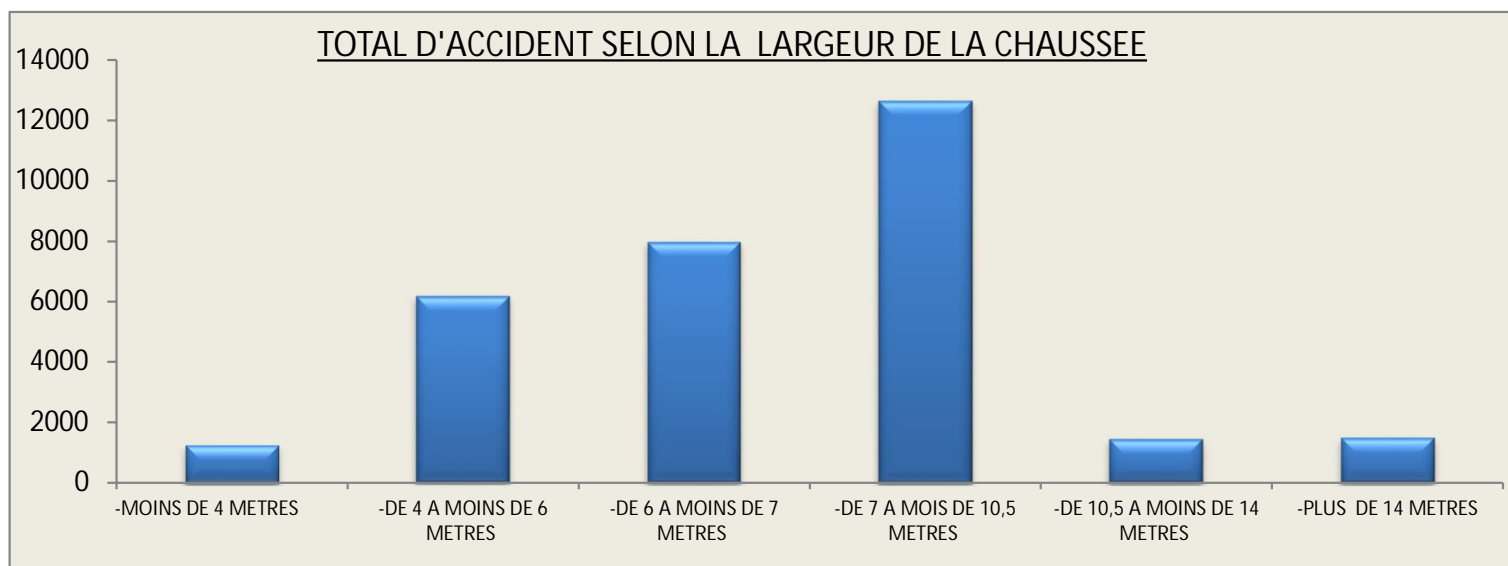
REPARTITION DES ACCIDENTS SUIVANT L'ETAT DE LA ROUTE , LES INTEMPERIES EN INTERSECTION ET HORS INTERSECTION

DESCRIPTION	ACCIDENTS MORTELS IMPLIQUANT				ACCIDENTS CORPORELS NON MORTELS IMPLIQUANT			
	2 VEHICULES ET PLUS			1 VEHICULE	2 VEHICULES ET PLUS			1 VEHICULE
	INTERS	H.INTER	TOTAL	NOMBRE	INTERS	H.INTER	TOTAL	NOMBRE
ETAT DE LA CHAUSSEE								
-1 REVETUE BONNE	2	1549	1551	1698	9	79534	79543	37491
-2 REVETUE MAUVAISE	0	39	39	80	0	1130	1130	1080
-3 REVETUE TRES MAUVAISE	0	4	4	10	0	79	79	106
-4 NON REVETUE	0	4	4	31	0	139	139	258
-9 NON PRECISE	0	0	0	0	0	26	26	5
TOTAL.....	2	1596	1598	1819	9	80908	80917	38940
ETAT DE LA SURFACE								
-1 SEC	2	1580	1582	1788	9	80260	80269	38512
-2 MOUILLE	0	13	13	22	0	587	587	361
-3 ENNEIGE OU VERGLACE	0	0	0	0	0	6	6	4
-4 AUTRES	0	3	3	9	0	29	29	59
-9 NON PRECISE	0	0	0	0	0	26	26	4
TOTAL.....	2	1596	1598	1819	9	80908	80917	38940
INTEMPERIES								
-1 TEMPS NORMAL	2	1583	1585	1801	9	80300	80309	38569
-2 PLUIE	0	9	9	14	0	486	486	303
-3 CHUTE DE NEIGE,DE GRELE	0	2	2	0	0	50	50	26
-4 BROUILLARD	0	1	1	4	0	23	23	22
- 5 VENT FORT,TEMPETE	0	1	1	0	0	14	14	10
-9 NON PRECISE	0	0	0	0	0	35	35	10
TOTAL.....	2	1596	1598	1819	9	80908	80917	38940

**REPARTITION DES ACCIDENTS SELON LE TYPE ET LA LARGEUR
DE LA CHAUSSEE - RASE CAMPAGNE -**

LARGEUR DE LA CHAUSSEE	ACCIDENTS SUR ROUTE A CHAUSSEE						RECAPITULATIF		
	UNIQUE			SEPARÉE PAR TERRE PLEIN			ACCIDENTS		
	MORT	N.MORT	TOTAL	MORT	N.MORT	TOTAL	MORT	N.MORT	TOTAL
-MOINS DE 4 METRES	81	1124	1205	3	21	24	84	1145	1229
-DE 4 A MOINS DE 6 METRES	364	5732	6096	6	64	70	370	5796	6166
-DE 6 A MOINS DE 7 METRES	531	6989	7520	18	427	445	549	7416	7965
-DE 7 A MOIS DE 10,5 METRES	657	9839	10496	153	1976	2129	810	11815	12625
-DE 10,5 A MOINS DE 14 METRES	73	1060	1133	18	278	296	91	1338	1429
-PLUS DE 14 METRES	46	1121	1167	20	279	299	66	1400	1466
TOTAL	1752	25865	27617	218	3045	3263	1970	28910	30880

NB / LES ACCIDENTS N'AYANT PAS FAIT L'OBJET DES SPECIFICATIONS NECESSAIRES NE SONT PAS PRIS EN COMPTE



REPARTITION DES ACCIDENTS ET VICTIMES PAR TYPE D'INTERSECTION

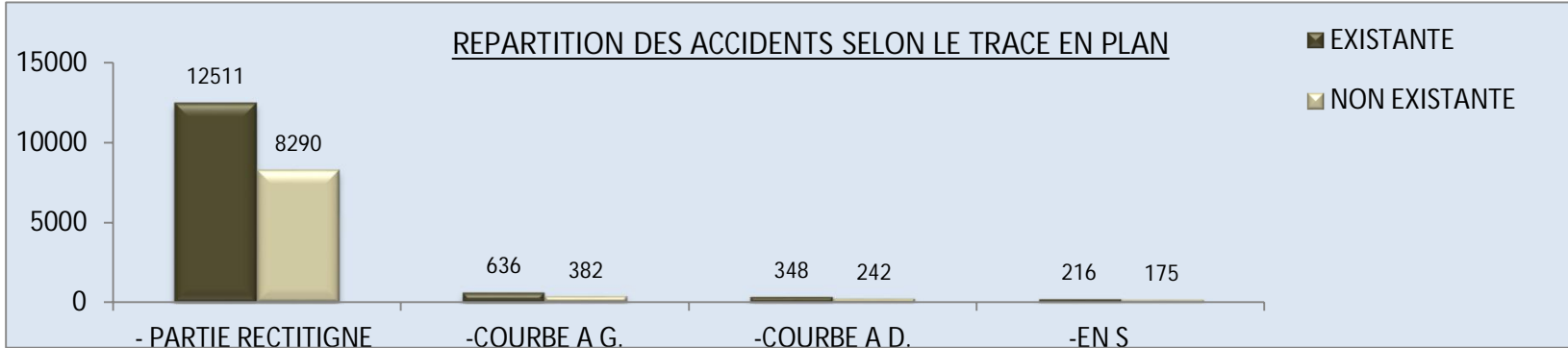
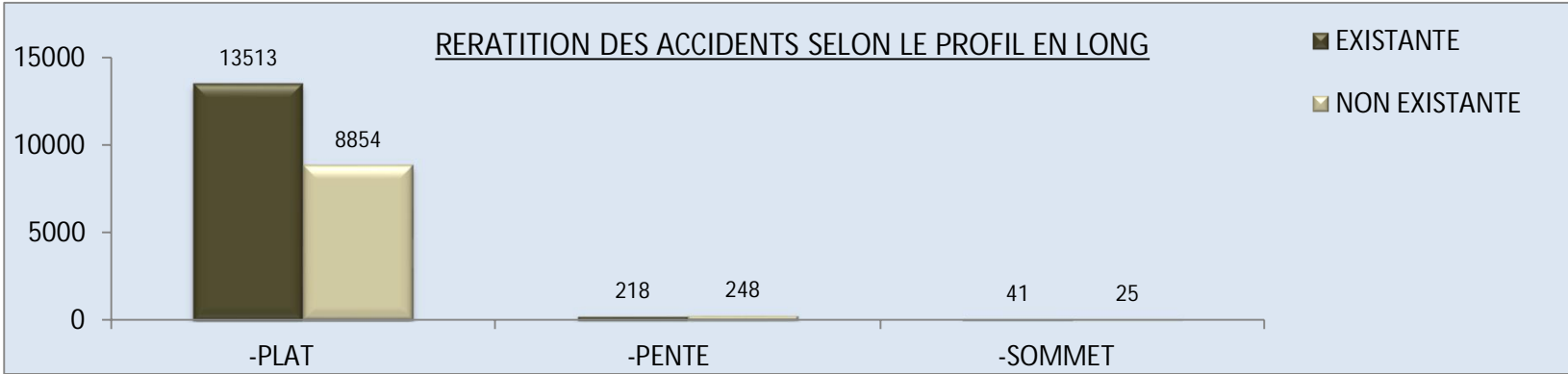
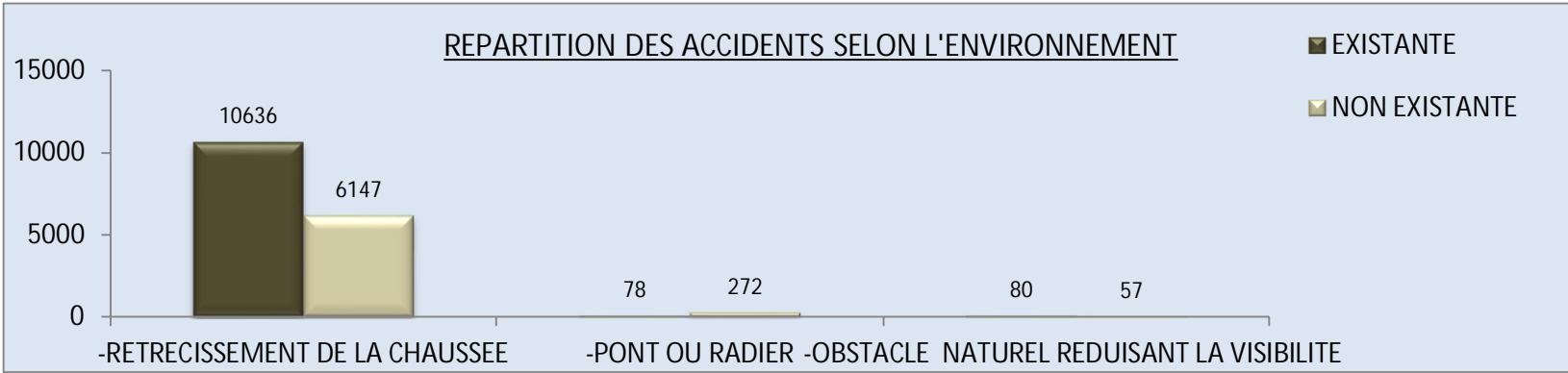
TYPE D'INTERSECTION	ACCIDENTS			VICTIMES				
	MORT	N.MORT	TOTAL	TUES	B.LEG.	B.GRAV.	TOT B.	TOT VIC.
HORS AGGLOMERATION								
-SANS ILOT ET SANS SIGNALISATION	5	77	82	6	119	21	140	146
-SANS ILOT ET AVEC SIGNALISATION		3	3		3		3	3
-AVEC ILOT ET SANS SIGNALISATION		3	3		4		4	4
-AVEC ILOT ET AVEC SIGNALISATION		1	1		2		2	2
TOTAL	5	84	89	6	128	21	149	155
EN AGGLOMERATION								
-CARREFOUR SIMPLE SANS FEUX OU STOP	223	22557	22780	234	30676	1669	32345	32579
-CARREFOUR SIMPLE AVEC FEUX OU STOP	61	5290	5351	62	7563	440	8003	8065
-CARREFOUR MULTIPLE AVEC FEUX OU STOP	1	58	59	1	99	8	107	108
-CARREFOUR MULTIPLE SANS FEUX OU STOP	1	28	29	1	36	1	37	38
TOTAL	286	27933	28219	298	38374	2118	40492	40790

NB / LES ACCIDENTS N'AYANT PAS FAIT L'OBJET DES SPECIFICATIONS NECESSAIRES
NE SONT PAS PRIS EN COMPTE

REPARTITION DES ACCIDENTS SELON L'ENVIRONNEMENT, L'EXISTENCE OU NON DE LA SIGNALISATION ET LES CARACTERISTIQUES GEOMETRIQUES.

DESCRIPTION	SIGNALISATION HORIZONTALE						SIGNALISATION VERTICALE					
	EXISTANTE			NON EXISTANTE			EXISTANTE			NON EXISTANTE		
	MORT	N.MORT	TOTAL	MORT	N.MORT	TOTAL	MORT	N.MORT	TOTAL	MORT	N.MORT	TOTAL
ENVIRONNEMENT												
-RETRECISSEMENT DE LA CHAUSSEE	856	10009	10865	379	5654	6033	827	9809	10636	403	5744	6147
-PONT OU RADIER	6	64	70	17	298	315	9	69	78	12	260	272
-OBSTACLE NATUREL REDUISANT LA VISIBILITE	4	77	81	8	48	56	6	74	80	6	51	57
TOTAL.....	866	10150	11016	404	6000	6404	842	9952	10794	421	6055	6476
PROFIL EN LONG												
-PLAT	1152	13768	14920	471	7141	7612	1036	12477	13513	580	8274	8854
-PENTE	38	184	222	21	224	245	36	182	218	23	225	248
-SOMMET	4	49	53	2	11	13	3	38	41	3	22	25
TOTAL.....	1194	14001	15195	494	7376	7870	1075	12697	13772	606	8521	9127
TRACE EN PLAN												
- PARTIE RECTITIGNE	1107	12888	13995	429	6523	6952	987	11524	12511	542	7748	8290
-COURBE A G.	34	565	599	38	387	425	38	598	636	34	348	382
-COURBE A D.	30	295	325	19	252	271	34	314	348	15	227	242
-EN S	16	173	189	12	193	205	17	199	216	11	164	175
TOTAL.....	1187	13921	15108	498	7355	7853	1076	12635	13711	602	8487	9089

NB/ LES ACCIDENTS N'AYANT PAS FAIT L'OBJET DES SPECIFICATIONS NECESSAIRES
NE SONT PAS PRIS EN COMPTE.



**REPARTITION DES ACCIDENTS ET VICTIMES
SELON L'OBSTACLE HEURTE**

OBSTACLE HEURTE	NOMBRE		VICTIMES			
	ACCIDENTS	VEH.IMPL.	TUES	BLES.L	BLES.G	TOTAL
-VEHICULE EN STATIONNEMENT	494	1047	32	633	58	723
-GLISSIERE METALIQUE	209	229	14	294	20	328
-GLISSIERE BETON	150	167	7	234	22	263
-AUTRE GLISSIERE	252	297	13	348	51	412
-BATIEMENT, MUR OU PILE DE PONT	272	337	23	334	46	403
-SUPPORT SIGNALISATION VERTICALE	49	51	3	47	14	64
-POTEAU	544	570	66	724	61	851
-MOBILIER URBAIN	62	73	5	87	6	98
-BORDURE DE TROTTOIR	606	623	47	704	114	865
-FOSSE, TALUS, PAROI ROCHEUSE	204	209	22	291	36	349
-AUTRE OBSTACLE FIXE SUR CHAUSSEE	248	299	27	371	36	434
-AUTRE OBSTACLE FIXE SUR TROTTOIR OU ACCO.	300	335	24	441	40	505
-SORTIE DE CHAUSSEE SANS OBSTACLE	4275	4355	266	6933	561	7760
- PIETON	27753	29306	1003	30614	2873	34490
- VEHICULE	80439	165401	1741	115165	6554	123460
-ANIMAL	308	358	12	406	25	443
- AUTRES	7109	7661	514	10019	1169	11702
TOTAL	123274	211318	3819	167645	11686	183150

**REPARTITION DES CONDUCTEURS IMPLIQUES
SELON LEURS NATIONALITES ET LE TYPE DE VEHICULE**

NATIONALITE	CYCLES A MOTEURS	VOITURE	BUS	CAR	VEH.UTIL < 5.5 T	5.5<PL<8T	8T< PL	AUTRES	TOTAL	%
- MAROC	80074	100744	1205	523	1792	1742	1975	12261	200316	94.79
- ALGERIE	178	275	1	4	7	3	5	22	495	0.23
- AUTRES PAYS DU MAGHREB	14	51			1		1	0	67	0.03
- ESPAGNE	25	75			1		3	1	105	0.05
- PORTUGAL	10	35		1	1			1	48	0.02
- FRANCE	33	360			1			22	416	0.20
- ITALIE	86	149			3	1	1	18	258	0.12
- Belgique	11	32						2	45	0.02
- PAYS BAS	14	27	1					3	45	0.02
- AUTRES	3232	5153	33	34	55	76	60	737	9380	4.44
- NON SPECIFIE	56	68			1	3	2	13	143	0.07
TOTAL	83733	106969	1240	562	1862	1825	2047	13080	211318	100%